

Franche-Comté, Haute-Saône
Jussey
rue de l' Hôtel-de-Ville

fontaine-lavoir des rois

Références du dossier

Numéro de dossier : IA70001286
Date de l'enquête initiale : 2024
Date(s) de rédaction : 2025
Cadre de l'étude : enquête thématique régionale val de Saône
Degré d'étude : étudié

Désignation

Dénomination : fontaine, lavoir, statue monumentale
Appellation : fontaine des rois
Parties constituantes non étudiées : latrine

Compléments de localisation

Milieu d'implantation : en village
Références cadastrales : 2025, AL, 269

Historique

Le cadastre napoléonien situe une petite fontaine dans la rue Dessous, du côté opposé au lavoir actuel. Son nom indique, comme la [fontaine de la croix](#), une origine ancienne peut-être liée à une figuration des rois mages. La fontaine-lavoir est reconstruite par l'architecte Loiselot en 1833 (réception provisoire des travaux conduits par l'entrepreneur Jean Loiset, de Valle (Haute-Marne), le 12 octobre 1834 : archives de l'hôtel de ville). Elle est visible sur le plan d'alignement des rues de 1839. Cette fontaine est alimentée par la source de la Minière, qui coule sur la pente du mont Simon et par une autre source, située dans la cave d'un particulier (actuel n° 39 de la rue Adolphe-Thiers).

Considérant que la fontaine empiète sur la chaussée et qu'elle est en mauvais état, la Ville décide de la faire reconstruire dans le cadre d'une [campagne de travaux d'envergure d'adduction en eau](#) et de reconstruction des fontaines publiques (3 O 302-1). Charles Dodelier réalise un dessin le 20 janvier 1870 pour la fontaine-lavoir (3 O 302-3). Elle participe à l'élégance d'une entrée monumentale du champ de foire et promenade publique, avec porte flamande et grilles. Le lavoir est perpendiculaire à la rue et un long abreuvoir longe la chaussée. Cela ne correspond pas à l'état définitif, puisque la mairie refuse que le lavoir empiète sur la propriété voisine, appartenant à Monsieur Desgranchamps. La nouvelle proposition, du 30 avril 1870, n'est pas encore la version réalisée, puisque l'abreuvoir garde encore de vastes proportions et qu'aucune statue n'est prévue. À la même date, Dodelier propose de nouveaux plans pour l'adduction en eau depuis les deux sources. Sans que l'on possède les plans définitifs de la fontaine-lavoir, il est clair que les plans ont évolué entretemps puisque l'abreuvoir se retrouva finalement très réduit, sans doute pour ne pas empiéter sur l'entrée du champ de foire. La fontaine-lavoir fut finalement construite et achevée en 1870. Le trop-plein du lavoir nettoie les toilettes publiques qui furent construites en même temps à l'arrière.

La statue allégorique de l'Abondance, en fonte, a été choisie dans le catalogue de la maison Ducelet (Paris), d'après une œuvre du sculpteur Barthélémy Prieur (1536-1611) réalisée pour le monument au cœur du connétable de Montmorency (bronze, 1571, actuellement au musée du Louvre). Elle n'arriva toutefois au lavoir qu'une quinzaine d'années plus tard. En effet, elle avait été placée autour de 1870 sur la place de l'église, sur le socle métallique de l'actuelle [fontaine de Marianne](#), qui avait été retirée depuis huit ans environ avec l'avènement du Second Empire. En 1886, après la chute du régime, la statue de Marianne redécouverte reprit sa place à côté de l'église et c'est en 1887 que la figure de l'Abondance arriva sur la fontaine-lavoir de la rue de l'Hôtel-de-Ville. Le village de Rupt-sur-Saône possède [une fontaine](#) disposant d'une allégorie du même modèle (1884).

Période(s) principale(s) : 3e quart 19e siècle ()

Dates : 1870 (daté par source)

Auteur(s) de l'oeuvre : Claude François Charles Dodelier (architecte, attribution par source), Jean-Jacques Ducel (fondeur, attribution par source)

Personne(s) liée(s) à l'histoire de l'oeuvre : Barthélémy Prieur (personnage célèbre, attribution par travaux historiques)

Partie déplacée : Franche-Comté, Haute-Saône, Jussey, place de la République

Description

L'édicule, construit en pente, repose sur un soubassement en pierres de taille. Il est couvert d'un toit à longs pans, croupes et tuiles mécaniques. Il est fermé sur deux côtés, le long de droite et le petit au fond, par des murs de moellons de calcaire (masqué par un enduit d'imitation), et ouvert sur les deux autres côtés. Le long côté ouvert comprend trois colonnes de fonte sommées de chapiteaux corinthiens portant le toit et dans l'angle un pilier de pierres de taille de calcaire. À l'intérieur, une allée dallée borde le lavoir en pierre décomposé en deux bassins, un long et un petit contre la façade antérieure. Celle-ci se divise en trois parties : l'entrée proprement dite à droite, une borne-fontaine au centre et un petit abreuvoir en pierre à gauche. La borne-fontaine est constituée d'une cuvette en pierre et d'une large pierre de taille calcaire munie de deux canons coudés zoomorphes en fonte. Elle est surmontée d'un fronton cintré également en pierre de taille calcaire orné en son centre d'une couronne végétale, de tiges de roseaux et de rameaux d'olivier et de chêne. Le fronton est lui-même surmonté d'une statue de l'Abondance en fonte. Les ornements architecturaux et la figure allégorique adoptent le style néorenaissance apprécié sous le Second Empire.

Éléments descriptifs

Matériau(x) du gros-oeuvre, mise en oeuvre et revêtement : calcaire ; pierre de taille ; moellon ; enduit d'imitation

Matériau(x) de couverture : tuile mécanique

Couvrements : charpente en bois apparente

Type(s) de couverture : toit à longs pans, croupe

Décor

Techniques : sculpture (étudié)

Représentations : déesse ; corne d'abondance, raisin, couronne ; olivier, chêne, roseau ; couronne végétale

Précision sur les représentations :

L'allégorie de l'abondance, couronnée, tient une corne d'abondance dans son bras gauche et une grappe de vigne dans sa main droite tendue.

Statut, intérêt et protection

Statut de la propriété : propriété de la commune

Références documentaires

Documents d'archive

- **Archives départementales de la Haute-Saône. Cadastre de la commune de Jussey. [1820-1914].**
Archives départementales de la Haute-Saône. Cadastre de la commune de Jussey. [1820-1914].
 - Atlas parcellaire (1820) : 3 P 2808
 - Matrices cadastrales (1823-1852) : 3 P 1065 (folio 1 à 856), 3 P 1066 (folio 857 à 1736), 3 P 1067 (folio 1737 à 1931)
 - Matrices cadastrales (1852-1914) : 3 P 1068 (folio 1 à 760), 3 P 1069 (folio 761 à 1520), 3 p 1070 (folio 1521 à 2209), 3 P 1071 (folio 2210 à 2809)
- **Archives départementales de la Haute-Saône : CP AL 292. Plan d'alignement des rues de Jussey. 1839.**
Archives départementales de Haute-Saône : CP AL 292. *Plan d'alignement des rues de Jussey*. 15 août 1839.
Archives départementales de la Haute-Saône, Vesoul : CP AL 292
- **Archives départementales de la Haute-Saône : 3 O 302-1. Travaux communaux de Jussey. 1812-1868.**
Archives départementales de la Haute-Saône : 3 O 302-1. *Travaux communaux de Jussey*. 1812-1868.
Archives départementales de la Haute-Saône, Vesoul : 3 O 302-1

- **Archives départementales de la Haute-Saône : 3 O 302-3. Plans des fontaines de Jussey. 1866-1870.**
Archives départementales de la Haute-Saône : 3 O 302-3. *Plans des fontaines de Jussey*. 1866-1870. Les plans sont tous de l'architecte Dodelier.
Archives départementales de la Haute-Saône, Vesoul : 3 O 302-3
- **Hôtel de ville, Jussey. Travaux aux écoles et fontaines. 1822-1920.**
Hôtel de ville, Jussey : *travaux aux écoles et fontaines*. 1822-1920 [les dates sont plus étendues que ce qui est noté sur la boîte].
Hôtel de ville, Jussey


Bibliographie

- **Boisnard, Patrick, Dossier de protection de la fontaine de Marianne à Jussey. 2000.**
Boisnard, Patrick, Dossier de protection de la fontaine de Marianne à Jussey. 2000.
Conservation régionale des Monuments historiques, Besançon
- **Grisel, Denis. Fontaines-lavoirs de Franche-Comté. 2022.**
Grisel, Denis. *Fontaines-lavoirs de Franche-Comté*. Lons-le-Saunier : Méta Jura, 2022, 128 p. ISBN 978-2-9559245-6-3.
P. 107-110, 114.


Illustrations




Plan-masse et de situation. Extrait du plan cadastral numérisé de la direction générale des finances publiques, 2025, 1/750.
Dess. Aline Thomas
IVR43_20257000078NUDA



Élévation et plan projetés pour la fontaine de l'agriculture, 1869.
Phot. Nicolas Waltefaugle
IVR43_20257000194NUC4A



Plan projeté de la fontaine-lavoir des Rois de jussey, 20 janvier 1870.
Phot. Nicolas Waltefaugle
IVR43_20257000216NUC4A



Plan, élévations et coupes projetés de la fontaine-lavoir des Rois de jussey, 30 avril 1870.
Phot. Nicolas Waltefaugle



Plan projeté de l'adduction en eau de la fontaine-lavoir des Rois de jussey, 30 avril 1870.
Phot. Nicolas Waltefaugle



La fontaine des Trois rois dans son contexte urbain.
Phot. Jérôme Mongreville
IVR43_20217000513NUC4A

IVR43_20257000211NUC4A



Trois quarts arrière gauche de la fontaine.

Phot. Jérôme Mongreville
IVR43_20217000514NUC4A

IVR43_20257000214NUC4A



Face latérale gauche.

Phot. Jérôme Mongreville
IVR43_20217000521NUC4A



Trois quarts gauche de la fontaine.

Phot. Jérôme Mongreville
IVR43_20217000520NUC4A



Vue générale de l'entrée.

Phot. Jérôme Mongreville
IVR43_20217000515NUC4A



La borne-fontaine de face.

Phot. Jérôme Mongreville
IVR43_20217000519NUC4A



La borne-fontaine de trois quarts gauche.

Phot. Jérôme Mongreville
IVR43_20217000516NUC4A



La borne-fontaine de trois quarts droit.

Phot. Jérôme Mongreville
IVR43_20217000517NUC4A



Détail de la statue.

Phot. Jérôme Mongreville
IVR43_20217000518NUC4A



L'intérieur de la fontaine-lavoir, depuis l'entrée.

Phot. Jérôme Mongreville
IVR43_20217000522NUC4A



L'intérieur du lavoir en
biais, depuis l'entrée.
Phot. Jérôme Mongreville
IVR43_20217000523NUC4A



L'intérieur du lavoir, depuis le fond.
Phot. Jérôme Mongreville
IVR43_20217000524NUC4A

Dossiers liés

Est partie constituante de : rue de l'Hôtel-de-Ville (IA70001253) Franche-Comté, Haute-Saône, Jussey, rue de l' Hôtel de ville

Dossiers de synthèse :

le val de Saône - aire d'étude (IA70001083)

présentation de la commune de Jussey (IA70000869) Franche-Comté, Haute-Saône, Jussey

l'architecture liée à l'eau à Jussey (IA70001235) Franche-Comté, Haute-Saône, Jussey, La Lanterne, rue Adolphe-Thiers, rue du Parlement, rue Léon-Gambetta, rue Charles-Bontemps, rue du Bac, rue de la Pêcherie, avenue de la Gare, rue de l' Hôtel-de-Ville, rue Charles-Rech, rue Decaen, rue de l' Aître, rue de la Libération

Oeuvre(s) contenue(s) :

Oeuvre(s) en rapport :

rue de l'Hôtel-de-Ville (IA70001253) Franche-Comté, Haute-Saône, Jussey, rue de l' Hôtel de ville
village de Jussey (IA70000858) Franche-Comté, Haute-Saône, Jussey

Auteur(s) du dossier : Nicolas Boffy

Copyright(s) : (c) Région Bourgogne-Franche-Comté, Inventaire du patrimoine




Plan-masse et de situation. Extrait du plan cadastral numérisé de la direction générale des finances publiques, 2025, 1/750.

IVR43_20257000078NUDA

Auteur de l'illustration : Aline Thomas

Date de prise de vue : 2025

(c) Région Bourgogne-Franche-Comté, Inventaire du patrimoine
reproduction soumise à autorisation du titulaire des droits d'exploitation



Élévation et plan projetés pour la fontaine de l'agriculture, 1869.

Référence du document reproduit :

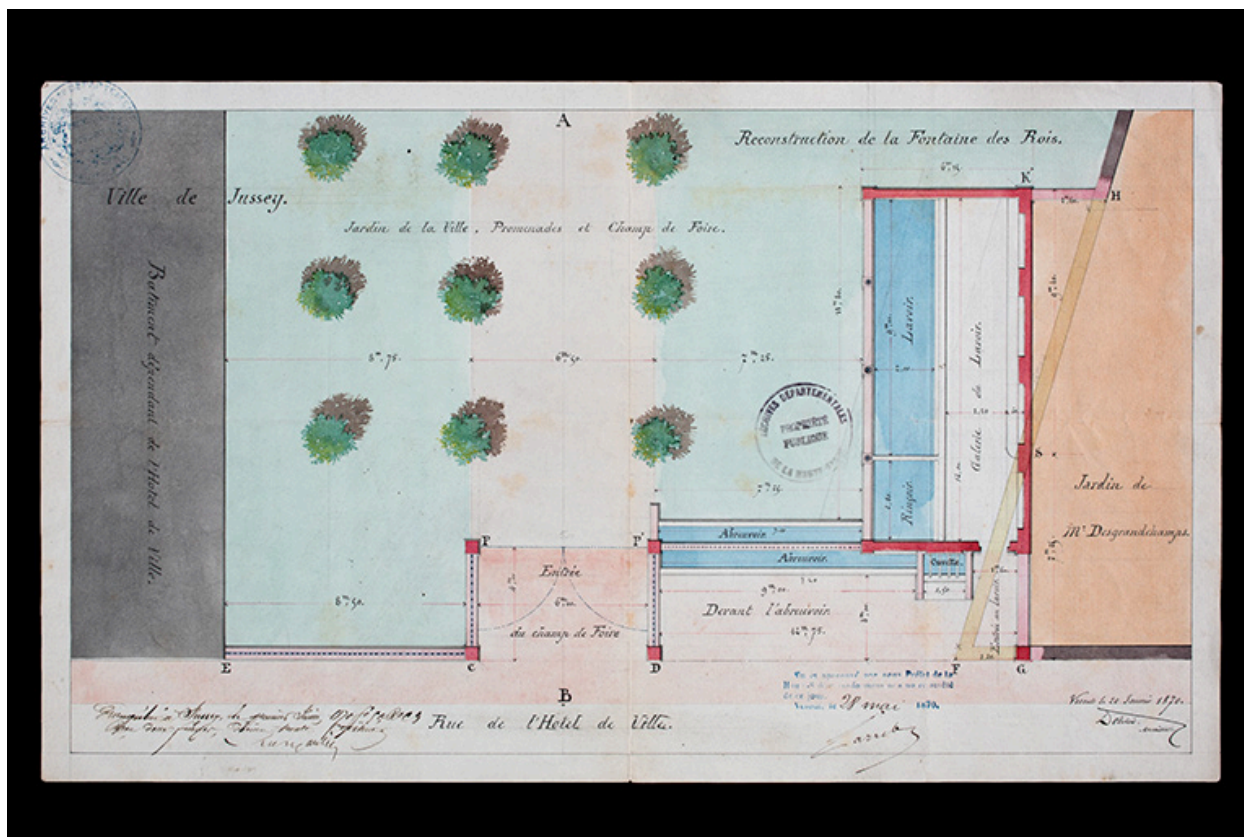
- **Élévation et plan de la fontaine de l'agriculture de jussey. 1869.**
Élévation et plan de la fontaine de l'agriculture de jussey. Dessin à la plume et lavis, par Charles Dodelier.
1869. 1/20.
Archives départementales de la Haute-Saône, Vesoul : 3 O 302-1

IVR43_20257000194NUC4A

Auteur de l'illustration : Nicolas Waltefaugle

Date de prise de vue : 2025

(c) Région Bourgogne-Franche-Comté, Inventaire du patrimoine
reproduction soumise à autorisation du titulaire des droits d'exploitation



Plan projeté de la fontaine-lavoir des Rois de jussey, 20 janvier 1870.

Référence du document reproduit :


- **Plan projeté de la fontaine-lavoir des Rois de jussey. 1870.**
Plan projeté de la fontaine-lavoir des Rois de jussey. Dessin à la plume et lavis, par Charles Dodelier. 20 janvier 1870. [échelle non précisée].
Archives départementales de la Haute-Saône, Vesoul : 3 O 302-3

IVR43_20257000216NUC4A

Auteur de l'illustration : Nicolas Waltefaugle

Date de prise de vue : 2025

(c) Région Bourgogne-Franche-Comté, Inventaire du patrimoine
reproduction soumise à autorisation du titulaire des droits d'exploitation



Plan, élévations et coupes projetés de la fontaine-lavoir des Rois de jussey, 30 avril 1870.

Référence du document reproduit :

- **Plan, élévations et coupes projetés de la fontaine-lavoir des Rois de jussey. 1870.**
Plan, élévations et coupes projetés de la fontaine-lavoir des Rois de jussey. Dessin à la plume et lavis, par Charles Dodelier. 30 avril 1870. [échelle non précisée].
Archives départementales de la Haute-Saône, Vesoul : 3 O 302-3

IVR43_20257000211NUC4A

Auteur de l'illustration : Nicolas Waltefaugle

Date de prise de vue : 2025

(c) Région Bourgogne-Franche-Comté, Inventaire du patrimoine
reproduction soumise à autorisation du titulaire des droits d'exploitation



Plan projeté de l'adduction en eau de la fontaine-lavoir des Rois de jussey, 30 avril 1870.

Référence du document reproduit :

- **Plan projeté de l'adduction en eau de la fontaine-lavoir des Rois de jussey. 1870.**
Plan projeté de l'adduction en eau de la fontaine-lavoir des Rois de jussey. Dessin à la plume et lavis, par Charles Dodelier. 30 avril 1870. [échelle non précisée].
Archives départementales de la Haute-Saône, Vesoul : 3 O 302-3

IVR43_20257000214NUC4A

Auteur de l'illustration : Nicolas Waltefaugle

Date de prise de vue : 2025

(c) Région Bourgogne-Franche-Comté, Inventaire du patrimoine
reproduction soumise à autorisation du titulaire des droits d'exploitation



La fontaine des Trois rois dans son contexte urbain.

IVR43_20217000513NUC4A

Auteur de l'illustration : Jérôme Mongreville

Date de prise de vue : 2021

(c) Région Bourgogne-Franche-Comté, Inventaire du patrimoine
reproduction soumise à autorisation du titulaire des droits d'exploitation



Trois quarts arrière gauche de la fontaine.

IVR43_20217000514NUC4A

Auteur de l'illustration : Jérôme Mongreville

Date de prise de vue : 2021

(c) Région Bourgogne-Franche-Comté, Inventaire du patrimoine
reproduction soumise à autorisation du titulaire des droits d'exploitation



Face latérale gauche.

IVR43_20217000521NUC4A

Auteur de l'illustration : Jérôme Mongreville

Date de prise de vue : 2021

(c) Région Bourgogne-Franche-Comté, Inventaire du patrimoine
reproduction soumise à autorisation du titulaire des droits d'exploitation



Trois quarts gauche de la fontaine.

IVR43_20217000520NUC4A

Auteur de l'illustration : Jérôme Mongreville

Date de prise de vue : 2021

(c) Région Bourgogne-Franche-Comté, Inventaire du patrimoine
reproduction soumise à autorisation du titulaire des droits d'exploitation



Vue générale de l'entrée.

IVR43_20217000515NUC4A

Auteur de l'illustration : Jérôme Mongreville

Date de prise de vue : 2021

(c) Région Bourgogne-Franche-Comté, Inventaire du patrimoine
reproduction soumise à autorisation du titulaire des droits d'exploitation



La borne-fontaine de face.

IVR43_20217000519NUC4A

Auteur de l'illustration : Jérôme Mongreville

Date de prise de vue : 2021

(c) Région Bourgogne-Franche-Comté, Inventaire du patrimoine
reproduction soumise à autorisation du titulaire des droits d'exploitation



La borne-fontaine de trois quarts gauche.

IVR43_20217000516NUC4A

Auteur de l'illustration : Jérôme Mongreville

Date de prise de vue : 2021

(c) Région Bourgogne-Franche-Comté, Inventaire du patrimoine
reproduction soumise à autorisation du titulaire des droits d'exploitation



La borne-fontaine de trois quarts droit.

IVR43_20217000517NUC4A

Auteur de l'illustration : Jérôme Mongreville

Date de prise de vue : 2021

(c) Région Bourgogne-Franche-Comté, Inventaire du patrimoine
reproduction soumise à autorisation du titulaire des droits d'exploitation



Détail de la statue.

IVR43_20217000518NUC4A

Auteur de l'illustration : Jérôme Mongreville

Date de prise de vue : 2021

(c) Région Bourgogne-Franche-Comté, Inventaire du patrimoine
reproduction soumise à autorisation du titulaire des droits d'exploitation



L'intérieur de la fontaine-lavoir, depuis l'entrée.

IVR43_20217000522NUC4A

Auteur de l'illustration : Jérôme Mongreville

Date de prise de vue : 2021

(c) Région Bourgogne-Franche-Comté, Inventaire du patrimoine
reproduction soumise à autorisation du titulaire des droits d'exploitation



L'intérieur du lavoir en biais, depuis l'entrée.

IVR43_20217000523NUC4A

Auteur de l'illustration : Jérôme Mongreville

Date de prise de vue : 2021

(c) Région Bourgogne-Franche-Comté, Inventaire du patrimoine
reproduction soumise à autorisation du titulaire des droits d'exploitation



L'intérieur du lavoir, depuis le fond.

IVR43_20217000524NUC4A

Auteur de l'illustration : Jérôme Mongreville

Date de prise de vue : 2021

(c) Région Bourgogne-Franche-Comté, Inventaire du patrimoine
reproduction soumise à autorisation du titulaire des droits d'exploitation