

Bourgogne, Côte-d'Or  
Pontailler-sur-Saône

## Les conséquences du passage de la Saône dans la commune de Pontailler-sur-Saône

### Références du dossier

Numéro de dossier : IA21005522

Date de l'enquête initiale : 2016

Date(s) de rédaction : 2018

Cadre de l'étude : enquête thématique régionale Saône navigable en Bourgogne-Franche-Comté (la)

Auteur(s) du dossier : Aurélie Lallement, Virginie Malherbe

Copyright(s) : (c) Région Bourgogne-Franche-Comté, Inventaire du patrimoine

### Désignation

Aires d'études : Bourgogne-Franche-Comté

### Localisation

Précision localisation :

### Historique

Les premiers habitats se seraient implantés sur le Mont-Ardoux, puis autour de la Saône. Pontailler tirerait son nom du pont permettant à la voie romaine Langres-Besançon de franchir la rivière. Domaine des comtes de Bourgogne, il fut donné au roi Philippe-le-Bel (1302) qui le donna lui-même au duc Robert II, la même année. Il est intégré à la couronne de France en 1477. La situation de frontière de la commune lui a valu d'être le siège de nombreux conflits. Selon Courtépée, le plus grand désastre eut lieu en 1636 (siège de Dole). Les rues sont pavées en 1755 et le commerce est fortement lié à la Saône. Il ne reste rien de l'ancien château dont les fossés se trouvent sous l'actuel collège (Mouillebouche) : "[J. de Neuchâtel] ajouta en 1390 au château deux tours et de gros murs dont il ne reste presque plus de vestiges" (Courtépée). Dès 1352-53, "le tuilier de Pontailler fournit des "carrons" et de la terre pour le four de Perrigny-sur-l'Ognon". "Une vieille tuilerie, en ruine de longtemps au duc sur la nouhe de Saulcis", 2 autres tuileries existent alors sur la commune. "1469-1470 est signalée une tuilerie produisant des tuiles plombées, des corniers et des nouhés." Au moins une tuilerie est attestée au cours du 16e siècle, elle cesse sa production au début du 17e.

Le plan de 1785, le cadastre napoléonien ou encore la carte d'Etat-Major du début du 19e siècle montrent que le bourg historique de Pontailler était inclus dans deux anciens bras de la Saône : le plus important à l'ouest est la Vieille Saône (indiqué également ancien lit de la Saône), mais le bras intérieur n'existe plus. Il entourait le faubourg Saint-Eloi.

Période(s) principale(s) : Moyen Age, Temps modernes, Epoque contemporaine

### Présentation

Le territoire de la commune de Pontailler s'est construit autour de la rivière et sur la colline dominée par le Mont-Ardoux. Il s'étend aujourd'hui sur chaque rive, entre les confluences de la Bèze et de l'Ognon. Le bourg historique est implanté dans une île (l'île aux Moines) formée par une boucle de la Vieille Saône, se jetant dans la rivière plus en aval, et par un petit canal de jonction, dit canal de Saint-Eloi, qui rejoint la Saône au niveau de l'actuel port de plaisance. Les différents bras de la rivière à cet endroit ont été simplifiés. Une autre partie de la commune se trouve au pied du mont Ardoux, le long de la D 961.

En termes d'infrastructures portuaires, on trouve deux ports : un port de plaisance moderne au nord et le port ancien, formé par des quais à gradins, en aval du pont. Un seul pont franchit la rivière. A partir des années 1960, des zones de villégiature se sont implantées en bordure de rivière : au Pâquier du Bois et à la Chanoie.

La démographie est stable : 1137 habitants en 1800 et 1271 en 2014. Elle n'a pas connu de grande variation au 19e siècle.

## Références documentaires

### Documents d'archive

- **C 4465. Plan n°4 du cours de la Saône sur le territoire de Pontailier. 1785 ?**  
Archives départementales de la Côte-d'Or. Série C : C 4465. **Plan n°4 du cours de la Saône sur le territoire de Pontailier. 1785 ?**  
Archives départementales de la Côte-d'Or, Dijon : C 4465
- Archives départementales de la Côte-d'Or. Série P : 3P PLAN. **Répertoire numérique des plans du cadastre napoléonien.**  
3P 496/8-section B3-1

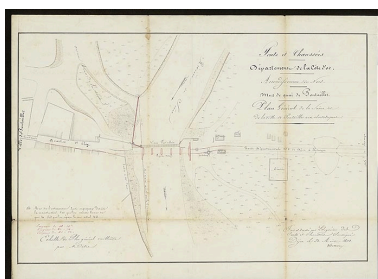
### Bibliographie

- Courtépée, Claude ; Beguillet, Edme. *Description générale et particulière du Duché de Bourgogne. T. 2 comprenant Dijon, le Dijonnois, une notice du bailliage de Beaune, et l'histoire de cette ville.* Dijon : Causse, 1777.  
p. 440-444
- **Bernardi, Philippe. Tuileries de la vallée de la Saône, étude documentaire.1991.**  
Bernardi, Philippe. *Tuileries de la vallée de la Saône, étude documentaire.*1991.
- MAERTEN, Michel, MOUILLEBOUCHE, Hervé (dir.). **L'habitat fortifié en Bourgogne ducale (Côte-d'Or, Saône-et-Loire).** CeCAB, 2010. Base de données sur DVD.

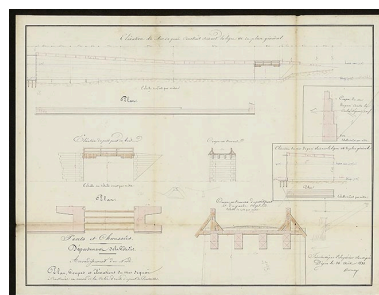
## Illustrations



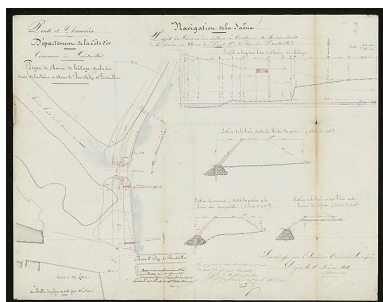
Plan n°4 du cours de la rivière sur le territoire de Pontailier. 1785.  
Phot. Petot Frédéric, Phot. IVR26\_20202100127NUC4AQ



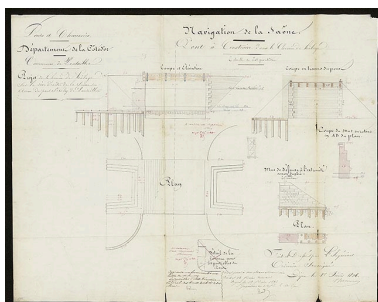
Mur de quai de Pontailier. Plan général de la Saône et de la ville de Pontailier aux abords du pont. 1832.  
Phot. Petot Frédéric  
IVR26\_20202100113NUC4A



Élévation du mur de quai construit suivant la ligne ac du plan général. 1832.  
Phot. Petot Frédéric  
IVR26\_20202100114NUC4A



Projet de chemin de halage à construire sur la rive droite de la Saône en amont du pont St Eloy de Pontailier. 1836.  
Phot. Petot Frédéric



Projet de chemin de halage sur la rive droite de la Saône en amont du pont St Eloy de Pontailier. Pont à construire sur le chemin de halage. [Plan, coupes et élévation]. 1836.



Délimitation du lit de la Saône d'avec la propriété de la commune de Pontailier située sur la rive gauche en aval du pont de cette ville. Plan des lieux avec profils. 1840.  
Phot. Petot Frédéric, Phot. IVR26\_20202100122NUC4AQ

IVR26\_20202100121NUC4A



Vue d'ensemble du village de Pontailier-sur-Saône à hauteur du pont sur la Saône. En arrière-plan, le port de plaisance.

Phot. Thierry Kuntz  
IVR26\_20182100273NUC4A



Vue d'ensemble du village de Pontailier-sur-Saône depuis le pont. A droite, le port de plaisance et sa capitainerie.

Phot. Thierry Kuntz  
IVR26\_20182100275NUC4A

Phot. Petot Frédéric  
IVR26\_20202100120NUC4A



La Saône traversant Pontailier-sur-Saône avec de gauche à droite : le pont sur la rivière, les quais à gradins et le port de plaisance et le village.

Phot. Thierry Kuntz  
IVR26\_20162101284NUC4A



Vue d'ensemble depuis la rive gauche.

Phot. Thierry Kuntz  
IVR26\_20162101293NUC4A

## Dossiers liés

### Dossier(s) de synthèse :

La Saône navigable en Bourgogne-Franche-Comté (IA00141307)

### Oeuvres en rapport :

écart de La Chanoie (IA21005526) Bourgogne, Côte-d'Or, Pontailier-sur-Saône, La Chanoie

écart du Pâquier du Bois (IA21005527) Bourgogne, Côte-d'Or, Pontailier-sur-Saône, le Pâquier du Bois

pont ; ponceau sur la Sarrière (IA21005521) Bourgogne, Côte-d'Or, Pontailier-sur-Saône, PK 252,4

pont routier de Pontailier (IA21005523) Bourgogne, Côte-d'Or, Pontailier-sur-Saône, PK 251.5, route départementale 959

pont routier sur la Vieille Saône, dit pont Saint-Jean (IA21005542) Bourgogne, Côte-d'Or, Pontailier-sur-Saône, PK 251,4, rue du 8 mai 1945

port ; quai à gradins de Pontailier (IA21005525) Bourgogne, Côte-d'Or, Pontailier-sur-Saône, PK 251, rue du Port

port de plaisance de Pontailier (IA21005524) Bourgogne, Côte-d'Or, Pontailier-sur-Saône

Auteur(s) du dossier : Aurélie Lallement, Virginie Malherbe

Copyright(s) : (c) Région Bourgogne-Franche-Comté, Inventaire du patrimoine



Plan n°4 du cours de la rivière sur le territoire de Pontailler. 1785.

Référence du document reproduit :

- **C 4465. Plan n°4 du cours de la Saône sur le territoire de Pontailler. 1785 ?**  
Archives départementales de la Côte-d'Or. Série C : C 4465. **Plan n°4 du cours de la Saône sur le territoire de Pontailler. 1785 ?**  
Archives départementales de la Côte-d'Or, Dijon : C 4465

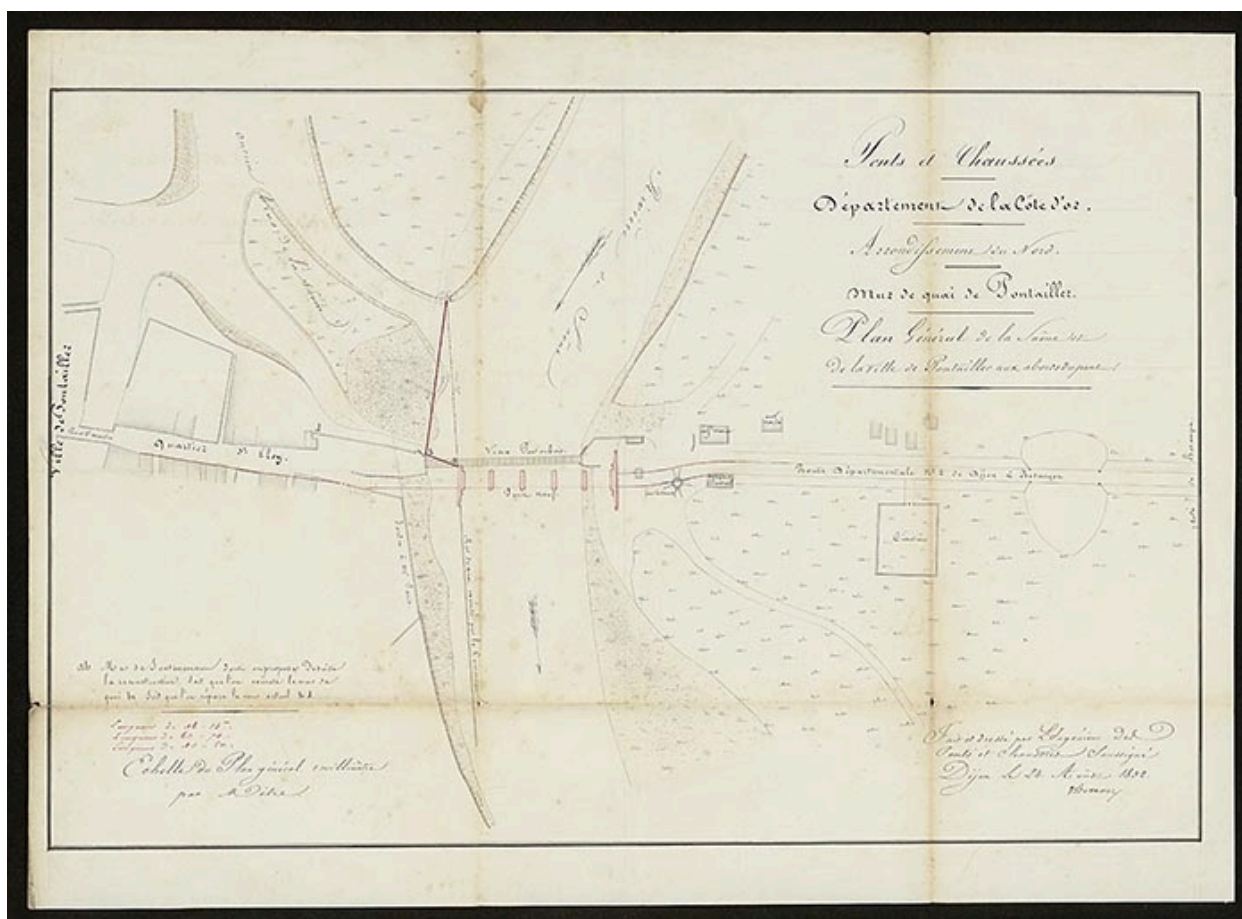
IVR26\_20202100127NUC4AQ

Auteur de l'illustration : Petot Frédéric, Auteur de l'illustration :

Date de prise de vue : 2020

(c)CD21/F.PETOT/2020

reproduction soumise à autorisation du titulaire des droits d'exploitation



Mur de quai de Pontailier. Plan général de la Saône et de la ville de Pontailier aux abords du pont. 1832.

Référence du document reproduit :

- **Mur de quai de Pontailier. Plan général de la Saône et de la ville de Pontailier aux abords du pont. 1832.**  
Mur de quai de Pontailier. Plan général de la Saône et de la ville de Pontailier aux abords du pont. 24 août 1832.  
Archives départementales de la Côte-d'Or, Dijon : 12 S1 a 46

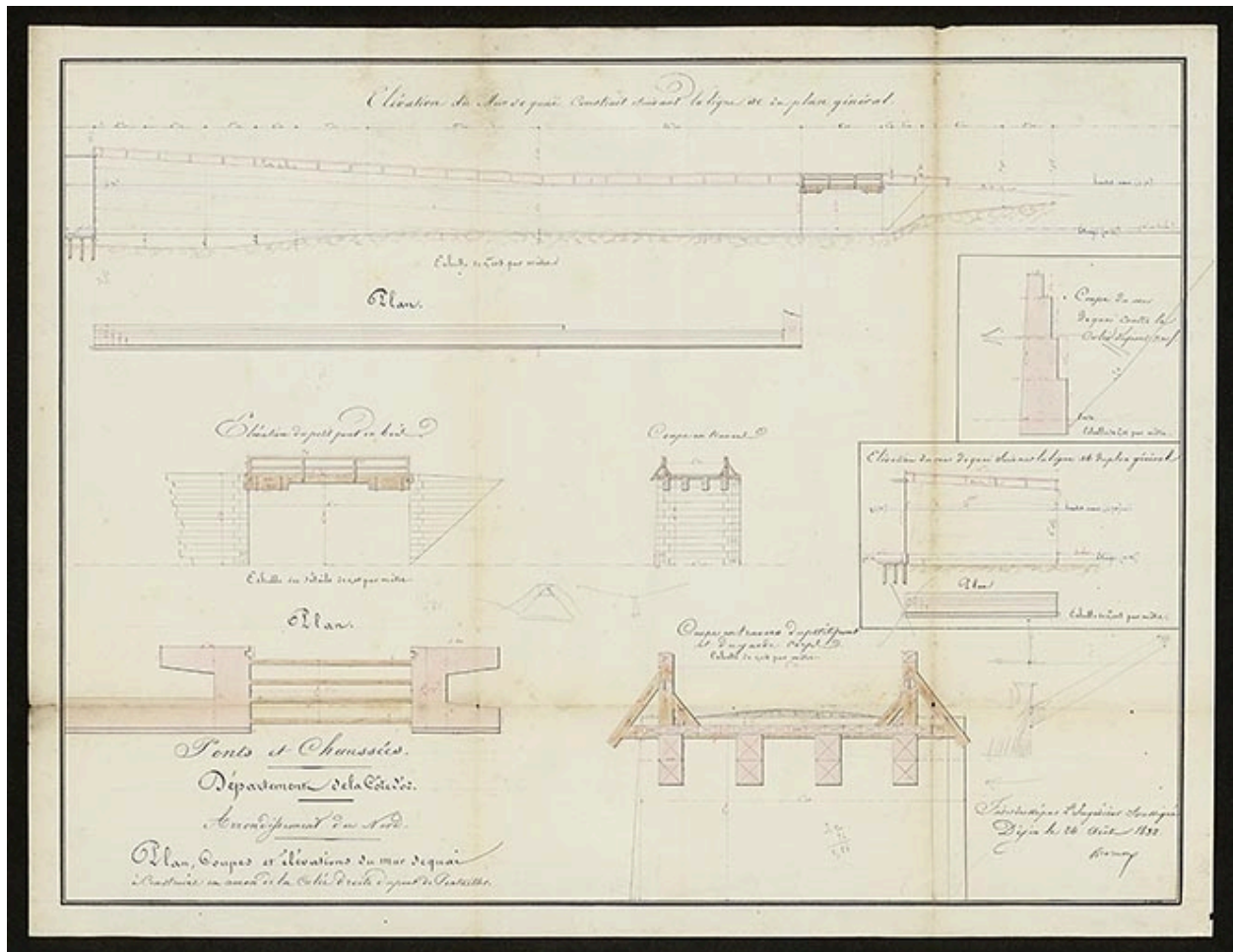
IVR26\_20202100113NUC4A

Auteur de l'illustration : Petot Frédéric

Date de prise de vue : 2020

(c)CD21/F.PETOT/2020

reproduction soumise à autorisation du titulaire des droits d'exploitation



Élévation du mur de quai construit suivant la ligne ac du plan général. 1832.

Référence du document reproduit :

- **Élévation du mur de quai construit suivant la ligne ac du plan général. 1832.**  
Élévation du mur de quai construit suivant la ligne ac du plan général. 24 août 1832.  
Archives départementales de la Côte-d'Or, Dijon : 12 S1 a 46

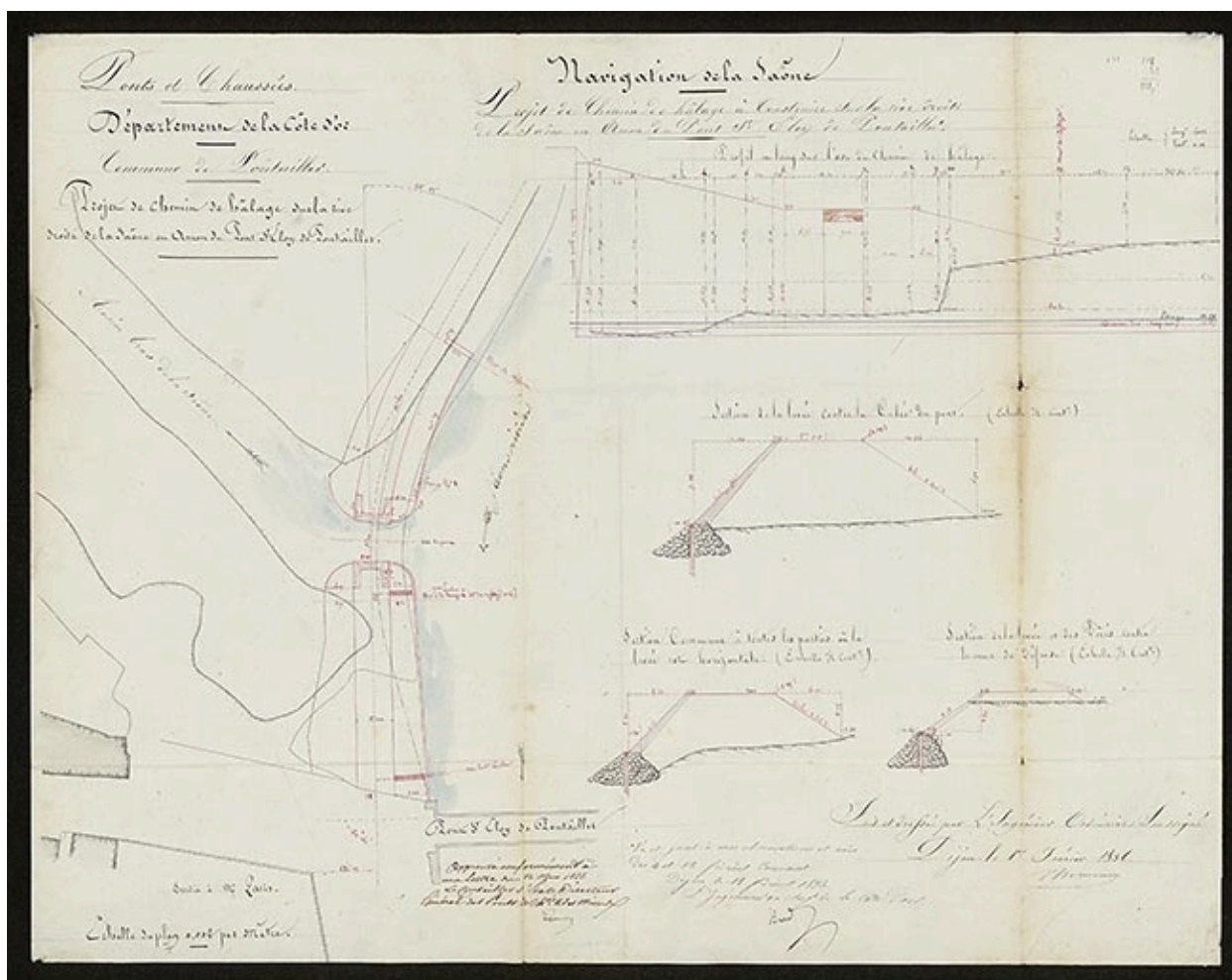
IVR26\_20202100114NUC4A

Auteur de l'illustration : Petot Frédéric

Date de prise de vue : 2020

(c)CD21/F.PETOT/2020

reproduction soumise à autorisation du titulaire des droits d'exploitation



Projet de chemin de halage à construire sur la rive droite de la Saône en amont du pont St Eloy de Pontailier. 1836.

Référence du document reproduit :

- **Projet de chemin de halage à construire sur la rive droite de la Saône en amont du pont St Eloy de Pontailier. 1836.**

Projet de chemin de halage à construire sur la rive droite de la Saône en amont du pont St Eloy de Pontailier.  
1er février 1836.

Archives départementales de la Côte-d'Or, Dijon : 12 S1 a 46

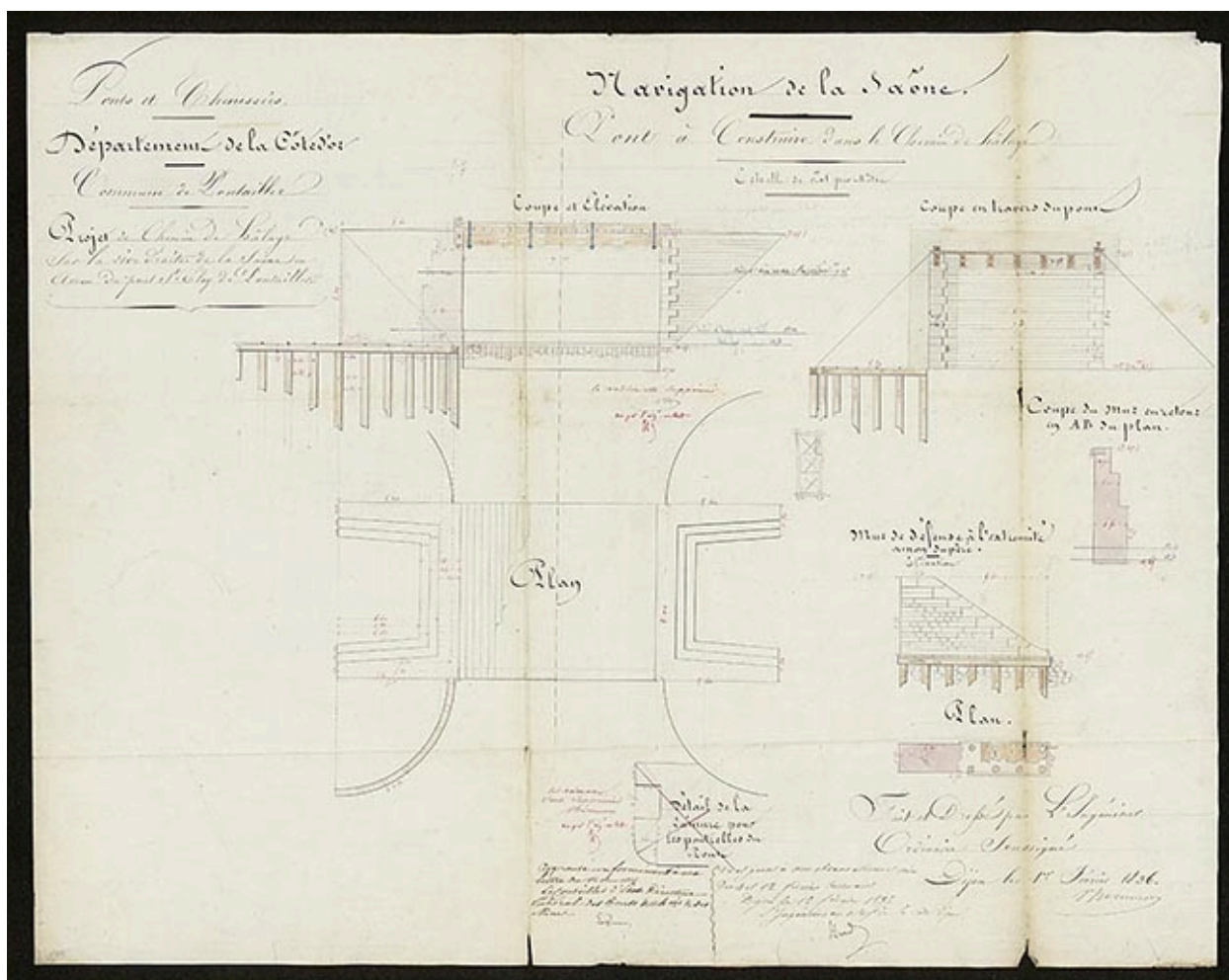
IVR26\_20202100121NUC4A

Auteur de l'illustration : Petot Frédéric

Date de prise de vue : 2020

(c)CD21/F.PETOT/2020

reproduction soumise à autorisation du titulaire des droits d'exploitation



Projet de chemin de halage sur la rive droite de la Saône en amont du pont St Eloy de Pontailier. Pont à construire sur le chemin de halage. [Plan, coupes et élévation]. 1836.

Référence du document reproduit :

- **Projet de chemin de halage sur la rive droite de la Saône en amont du pont St Eloy de Pontailier. Pont à construire sur le chemin de halage. [Plan, coupes et élévation]. 1836.**  
Projet de chemin de halage sur la rive droite de la Saône en amont du pont St Eloy de Pontailier. Pont à construire sur le chemin de halage. [Plan, coupes et élévation]. 1er février 1836.  
Archives départementales de la Côte-d'Or, Dijon : 12 S1 a 46

IVR26\_20202100120NUC4A

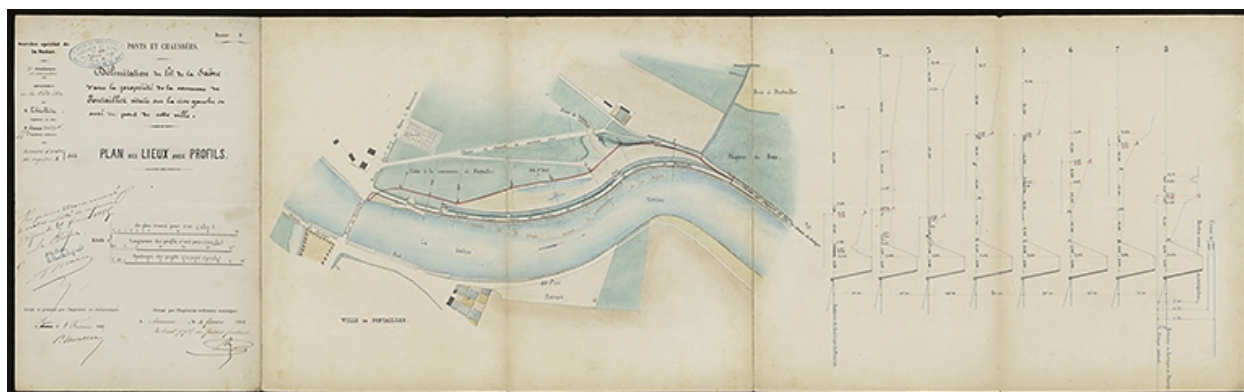
Auteur de l'illustration : Petot Frédéric

Date de prise de vue : 2020

(c)CD21/F.PETOT/2020

reproduction soumise à autorisation du titulaire des droits d'exploitation





Délimitation du lit de la Saône d'avec la propriété de la commune de Pontailier située sur la rive gauche en aval du pont de cette ville. Plan des lieux avec profils. 1840.

Référence du document reproduit :

- **Plan et coupe du port à gradins de Seurre. Dessin aquarellé sur calque, 31 mars 1840**  
Plan et coupe du port à gradins de Seurre. Dessin aquarellé sur calque, 31 mars 1840, 28 x 39,5 cm. Par Aubertin (élève ingénieur).  
Archives départementales de la Côte-d'Or, Dijon : 12 S1 a 61

IVR26\_20202100122NUC4AQ

Auteur de l'illustration : Petot Frédéric, Auteur de l'illustration :

Date de prise de vue : 2020

(c)CD21/F.PETOT/2020

reproduction soumise à autorisation du titulaire des droits d'exploitation



Vue d'ensemble du village de Pontailier-sur-Saône à hauteur du pont sur la Saône. En arrière-plan, le port de plaisance.

IVR26\_20182100273NUC4A

Auteur de l'illustration : Thierry Kuntz

Date de prise de vue : 2018

(c) Région Bourgogne-Franche-Comté, Inventaire du patrimoine  
reproduction soumise à autorisation du titulaire des droits d'exploitation



La Saône traversant Pontailier-sur-Saône avec de gauche à droite : le pont sur la rivière, les quais à gradins et le port de plaisance et le village.

IVR26\_20162101284NUC4A

Auteur de l'illustration : Thierry Kuntz

Date de prise de vue : 2016

(c) Région Bourgogne-Franche-Comté, Inventaire du patrimoine  
reproduction soumise à autorisation du titulaire des droits d'exploitation



Vue d'ensemble depuis la rive gauche.

IVR26\_20162101293NUC4A

Auteur de l'illustration : Thierry Kuntz

Date de prise de vue : 2016

(c) Région Bourgogne-Franche-Comté, Inventaire du patrimoine  
reproduction soumise à autorisation du titulaire des droits d'exploitation



Vue d'ensemble du village de Pontailier-sur-Saône depuis le pont. A droite, le port de plaisance et sa capitainerie.

IVR26\_20182100275NUC4A

Auteur de l'illustration : Thierry Kuntz

Date de prise de vue : 2018

(c) Région Bourgogne-Franche-Comté, Inventaire du patrimoine  
reproduction soumise à autorisation du titulaire des droits d'exploitation