

Franche-Comté, Jura  
Salins-les-Bains  
rue Charles Magnin, rue Victor Considérant, rue Charles David

## réservoir d'eau thermale dit réservoir Saint-Jean

### Références du dossier

Numéro de dossier : IA39002044

Date de l'enquête initiale : 2021

Date(s) de rédaction : 2021

Cadre de l'étude : enquête thématique régionale thermalisme en Bourgogne-Franche-Comté (le)

Degré d'étude : étudié

### Désignation

Dénomination : réservoir

### Compléments de localisation

Milieu d'implantation : en ville

Références cadastrales :

### Historique

Le 21 décembre 1858, Jean-Marie de Grimaldi obtient un bail de 99 ans pour le sous-sol de la place Saint-Jean à compter du 1er janvier 1859. Le réservoir d'eau permettant d'alimenter l'[établissement thermal](#) est construit à partir de cette date. Audiffred (1861) indique que sa contenance est de 480 000 litres. Une opération de cuvelage est conduite en 1998.

Période(s) principale(s) : 3e quart 19e siècle ()

Dates : 1859 (daté par source)

Auteur(s) de l'oeuvre : maître d'oeuvre inconnu

### Description

Le réservoir est formé par une salle rectangulaire divisée à l'origine en dix vaisseaux couverts d'une voûte en berceau s'étendant sur cinq travées. Les trois vaisseaux situés au nord sont aujourd'hui murés. Les voûtes reposent sur des arcs segmentaires supportés par des piliers de section carrée. Contre le mur ouest, un escalier permet de monter depuis la rue jusqu'à la place. Il se compose de deux rampes convergentes, d'un repos central et de deux rampes divergentes. Les murs situés de part et d'autre de l'escalier ont été repris : ils ont perdu leur décor d'origine, six urnes de saumure cristallisée. L'une d'elles a très vraisemblablement été déposée et remplacée place des Salines.

### Éléments descriptifs

Matériau(x) du gros-oeuvre, mise en oeuvre et revêtement : calcaire, pierre de taille

Plan : plan rectangulaire régulier

Étage(s) ou vaisseau(x) : rez-de-chaussée

Couvrements : voûte en berceau plein-cintre

Escaliers : escalier isolé

### Statut, intérêt et protection

Statut de la propriété : propriété de la commune

## Références documentaires

### Documents d'archive

- **Archives départementales du Jura. 5 M 3503. Sources d'eaux minérales de Lons-le-Saunier, Perrigny et Salins-les-Bains. [1843-1919].**  
Archives départementales du Jura. 5 M 3503. Sources d'eaux minérales de Lons-le-Saunier, Perrigny et Salins-les-Bains. [1843-1919].  
Archives départementales du Jura, Montmorot : 5 M 3503

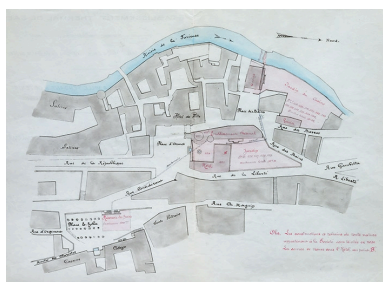
### Documents figurés

- **Réservoir des bains. [Vers 1860].**  
*Réservoir des bains* / [auteur inconnu]. [Vers 1860]. Gravure. In : Bernis, J. *Album universel des eaux minérales et des bains de mer*. Paris : [s.l.], [1862].  
Collection particulière : château de La Montagne, Saint-Honoré-les-Bains
- **Établissement thermal de Salins (Jura). Plan général de l'établissement et de ses abords. 15 septembre 1883.**  
*Établissement thermal de Salins (Jura). Plan général de l'établissement et de ses abords* / Ch. Chaffesey. 15 septembre 1883. Dessin. Échelle 1/1 000.  
Archives départementales du Jura, Montmorot : 5 M 3503
- **Salins-les-Bains (Jura). La rue Considérant. La rue Charles Magnin. [Premier quart du 20e siècle].**  
*Salins-les-Bains (Jura). La rue Considérant. La rue Charles Magnin* / [auteur inconnu]. [S.l.] : David-Mauvas, [premier quart du 20e siècle]. Carte postale.  
Collection particulière


### Bibliographie

- **Audiffred, Hyacinthe, Dumoulin, Auguste. Une saison à Salins, guide pittoresque du baigneur, suivi de Conseils sur l'usage des eaux de Salins. [1861].**  
Audiffred, Hyacinthe, Dumoulin, Auguste. *Une saison à Salins, guide pittoresque du baigneur, suivi de Conseils sur l'usage des eaux de Salins*. Paris : Librairie Nouvelle, [1861]. 128 p.  
P. 21.
- **Clot, Daniel. Gachet, Frédéric, De Salins du Jura à Salins-les-Bains. 2011.**  
Clot, Daniel. Gachet, Frédéric, *De Salins du Jura à Salins-les-Bains*. Salins-les-Bains : Pays du livre, 2011. 139 p. ISBN 978-2-9530380-5-7.  
P. 22.

### Illustrations



Plan montrant la conduite souterraine entre le réservoir et l'établissement thermal (1883).  
Phot. Jérôme Mongreville,  
Autr. Claude Charles Chaffesey




Vue de la façade sur la rue (vers 1860).  
Phot. Pierre-Marie Barbe-Richaud, Autr. auteur inconnu  
IVR26\_20195800470NUC4A




Vue de la façade sur la rue (vers 1910).  
Autr. auteur inconnu  
IVR43\_20223900065NUC4A

IVR43\_20223900080NUC4A




Vue depuis le fort Saint-André.  
Phot. Jérôme Mongreville  
IVR43\_20223900320NUC4A




Couverture du réservoir,  
vue de la place Saint-Jean.  
Phot. Jérôme Mongreville  
IVR43\_20223900325NUC4A




Façade sur la rue Charles  
Magnin, vue d'ensemble.  
Phot. Jérôme Mongreville  
IVR43\_20223900323NUC4A



Façade sur la rue Charles  
Magnin, vue rapprochée  
de trois quarts : escalier.  
Phot. Jérôme Mongreville  
IVR43\_20223900322NUC4A




Façade sur la rue Charles Magnin,  
vue rapprochée de face : escalier.  
Phot. Jérôme Mongreville  
IVR43\_20223900321NUC4A



Façade sur la rue Charles  
Magnin, vue rapprochée de  
face : rampes de l'escalier.  
Phot. Jérôme Mongreville  
IVR43\_20223900324NUC4A



Façade ouest.  
Phot. Jérôme Mongreville  
IVR43\_20233900202NUC4A



Vue intérieure.  
Phot. Jérôme Mongreville  
IVR43\_20233900972NUC4A



Vue intérieure.  
Phot. Jérôme Mongreville  
IVR43\_20233900973NUC4A





Vue intérieure.  
Phot. Jérôme Mongreville  
IVR43\_20233900974NUC4A



Urne de sel cristallisé  
(déposée place des Salines).  
Phot. Jérôme Mongreville  
IVR43\_20243900876NUC4A



Urne de sel cristallisé  
(déposée place des Salines).  
Phot. Jérôme Mongreville  
IVR43\_20243900877NUC4A

## Dossiers liés

Est partie constituante de : établissement thermal (IA39002039) Franche-Comté, Jura, Salins-les-Bains, place des Alliés et de la Résistance

### Dossiers de synthèse :

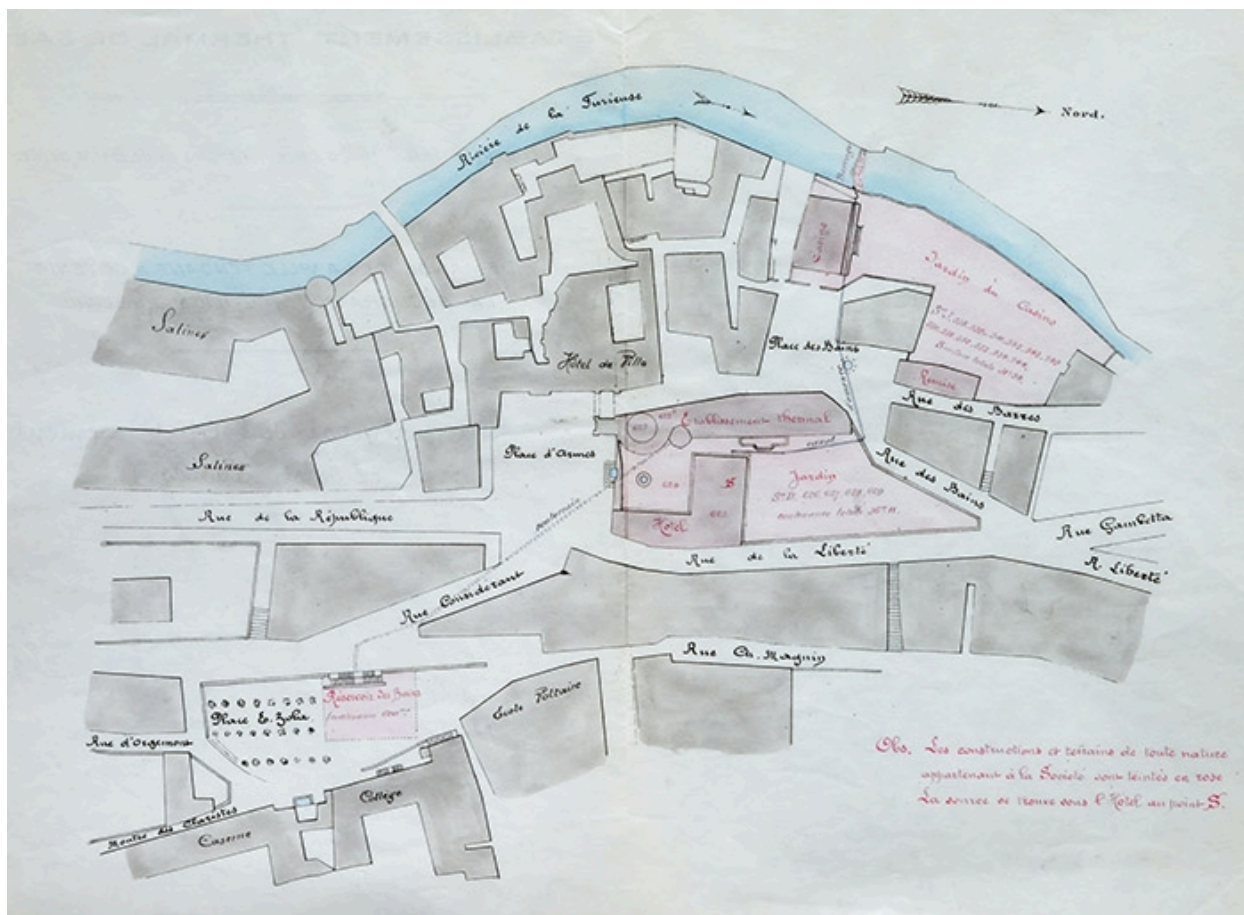
patrimoine du thermalisme en Bourgogne-Franche-Comté (1e) (aire d'étude) (IA00141432)

thermalisme dans la commune de Salins-les-Bains (1e) (IA39002031) Franche-Comté, Jura, Salins-les-Bains

### Oeuvre(s) contenue(s) :

Auteur(s) du dossier : Fabien Dufoulon

Copyright(s) : (c) Région Bourgogne-Franche-Comté, Inventaire du patrimoine



Plan montrant la conduite souterraine entre le réservoir et l'établissement thermal (1883).

Référence du document reproduit :

- **Établissement thermal de Salins (Jura). Plan général de l'établissement et de ses abords. 15 septembre 1883.**

*Établissement thermal de Salins (Jura). Plan général de l'établissement et de ses abords* / Ch. Chaffesey. 15 septembre 1883. Dessin. Échelle 1/1 000.

Archives départementales du Jura, Montmorot : 5 M 3503

IVR43\_20223900080NUC4A

Auteur de l'illustration : Jérôme Mongreville

Auteur du document reproduit : Claude Charles Chaffesey


Date de prise de vue : 2022

(c) Région Bourgogne-Franche-Comté, Inventaire du patrimoine

reproduction soumise à autorisation du titulaire des droits d'exploitation



*emploi thérapeutique*, a insisté beaucoup sur le traitement intime par l'eau de la source de l'établissement; il a tenu à établir les analogies et les différences entre cette source et les sources de Kreuznach et de Nauheim.



Réservoir des Bains.

On peut affirmer que la France possède à Salins des eaux *bromo-chlorurées-sodiques*, dont l'efficacité est au moins aussi grande que celle des eaux de la Prusse et de la Hesse électorale.

Vue de la façade sur la rue (vers 1860).

Référence du document reproduit :

• **Réservoir des bains. [Vers 1860].**

*Réservoir des bains* / [auteur inconnu]. [Vers 1860]. Gravure. In : Bernis, J. *Album universel des eaux minérales et des bains de mer*. Paris : [s.l.], [1862].

Collection particulière : château de La Montagne, Saint-Honoré-les-Bains

IVR26\_20195800470NUC4A


Auteur de l'illustration : Pierre-Marie Barbe-Richaud

Auteur du document reproduit : auteur inconnu

Date de prise de vue : 2019

(c) Région Bourgogne-Franche-Comté, Inventaire du patrimoine

reproduction soumise à autorisation du titulaire des droits d'exploitation



Vue de la façade sur la rue (vers 1910).

Référence du document reproduit :

- **Salins-les-Bains (Jura). La rue Considérant. La rue Charles Magnin. [Premier quart du 20e siècle].**  
*Salins-les-Bains (Jura). La rue Considérant. La rue Charles Magnin / [auteur inconnu]. [S.l.] : David-Mauvas, [premier quart du 20e siècle]. Carte postale.*  
Collection particulière

IVR43\_20223900065NUC4A

Auteur du document reproduit : auteur inconnu

Date de prise de vue : 2022

(c) Région Bourgogne-Franche-Comté, Inventaire du patrimoine ; (c) David-Mauvas  
reproduction soumise à autorisation du titulaire des droits d'exploitation





Vue depuis le fort Saint-André.

IVR43\_20223900320NUC4A

Auteur de l'illustration : Jérôme Mongreville

Date de prise de vue : 2022

(c) Région Bourgogne-Franche-Comté, Inventaire du patrimoine  
reproduction soumise à autorisation du titulaire des droits d'exploitation





Couverture du réservoir, vue de la place Saint-Jean.

IVR43\_20223900325NUC4A

Auteur de l'illustration : Jérôme Mongreville

Date de prise de vue : 2022

(c) Région Bourgogne-Franche-Comté, Inventaire du patrimoine  
reproduction soumise à autorisation du titulaire des droits d'exploitation



Façade sur la rue Charles Magnin, vue d'ensemble.

IVR43\_20223900323NUC4A

Auteur de l'illustration : Jérôme Mongreville

Date de prise de vue : 2022

(c) Région Bourgogne-Franche-Comté, Inventaire du patrimoine  
reproduction soumise à autorisation du titulaire des droits d'exploitation





Façade sur la rue Charles Magnin, vue rapprochée de trois quarts : escalier.

IVR43\_20223900322NUC4A

Auteur de l'illustration : Jérôme Mongreville

Date de prise de vue : 2022

(c) Région Bourgogne-Franche-Comté, Inventaire du patrimoine  
reproduction soumise à autorisation du titulaire des droits d'exploitation



Façade sur la rue Charles Magnin, vue rapprochée de face : escalier.

IVR43\_20223900321NUC4A

Auteur de l'illustration : Jérôme Mongreville

Date de prise de vue : 2022

(c) Région Bourgogne-Franche-Comté, Inventaire du patrimoine  
reproduction soumise à autorisation du titulaire des droits d'exploitation





Façade sur la rue Charles Magnin, vue rapprochée de face : rampes de l'escalier.

IVR43\_20223900324NUC4A

Auteur de l'illustration : Jérôme Mongreville

Date de prise de vue : 2022

(c) Région Bourgogne-Franche-Comté, Inventaire du patrimoine  
reproduction soumise à autorisation du titulaire des droits d'exploitation



Façade ouest.

IVR43\_20233900202NUC4A

Auteur de l'illustration : Jérôme Mongreville

Date de prise de vue : 2023

(c) Région Bourgogne-Franche-Comté, Inventaire du patrimoine  
reproduction soumise à autorisation du titulaire des droits d'exploitation





Vue intérieure.

IVR43\_20233900972NUC4A

Auteur de l'illustration : Jérôme Mongreville

Date de prise de vue : 2023

(c) Région Bourgogne-Franche-Comté, Inventaire du patrimoine  
reproduction soumise à autorisation du titulaire des droits d'exploitation



Vue intérieure.

IVR43\_20233900973NUC4A

Auteur de l'illustration : Jérôme Mongreville

Date de prise de vue : 2023

(c) Région Bourgogne-Franche-Comté, Inventaire du patrimoine  
reproduction soumise à autorisation du titulaire des droits d'exploitation





Vue intérieure.

IVR43\_20233900974NUC4A

Auteur de l'illustration : Jérôme Mongreville

Date de prise de vue : 2024

(c) Région Bourgogne-Franche-Comté, Inventaire du patrimoine  
reproduction soumise à autorisation du titulaire des droits d'exploitation



Urne de sel cristallisé (déposée place des Salines).

IVR43\_20243900876NUC4A

Auteur de l'illustration : Jérôme Mongreville

Date de prise de vue : 2024

(c) Région Bourgogne-Franche-Comté, Inventaire du patrimoine  
reproduction soumise à autorisation du titulaire des droits d'exploitation





Urne de sel cristallisé (déposée place des Salines).

IVR43\_20243900877NUC4A

Auteur de l'illustration : Jérôme Mongreville

Date de prise de vue : 2024

(c) Région Bourgogne-Franche-Comté, Inventaire du patrimoine  
reproduction soumise à autorisation du titulaire des droits d'exploitation