

Bourgogne, Côte-d'Or
Auxonne
quai des Remparts, rue Adolphe Thiers

bastion de la Porte de France

Références du dossier

Numéro de dossier : IA21005871

Date de l'enquête initiale : 2023

Date(s) de rédaction : 2024

Cadre de l'étude : enquête thématique régionale fortifications royales et nationales en Bourgogne-Franche-Comté

Degré d'étude : étudié

Désignation

Dénomination : bastion

Appellation : bastion de France, bastion plat

Parties constituantes non étudiées : porte de ville, corps de garde, pont

Compléments de localisation

Milieu d'implantation : en ville

Références cadastrales : 2023, BL, 16 ; 490 ; 610 ; 611 ; 1824, J, non cadastré. Domaine public

Historique

Ce bastion permet de contrôler l'accès de la ville depuis le pont qui enjambe la Saône. Au Moyen Age, le mur d'enceinte longeait la rivière depuis le château jusqu'à la tour du Béchet. A l'emplacement du bastion, une porte existait : la Porte Digenoise (en direction de Dijon). Érigée en 1436, elle avait une fonction défensive (elle était dotée de mâchicoulis).

En 1673, le comte d'Aspremont décide la construction d'un bastion très "massé", donnant ainsi ce nom de bastion "plat". Le plan dessiné en août 1677 pour rendre compte de l'avancée des travaux montre clairement que l'ouvrage est en cours de réalisation et se situe en avant (ou en ressaut) du mur d'enceinte, et qu'il est percé par la porte Digenoise. Lorsque Vauban reprend la direction du chantier des fortifications de la cité en 1679, il indique qu'il est impératif d'achever son terrassement ainsi que ses parapets (déjà bien avancés). Cette porte, à l'instar des autres portes de la ville, est pourvue d'un pont-levis. Cependant, et suite à la demande de Colbert, la préoccupation principale de l'ingénieur du roi se porte sur la reconstruction du pont, quasiment ruiné après les conquêtes de la province. Rebâti en 1684, celui-ci se compose de huit piles de pierre et quatre en bois, deux à chaque extrémité. Un corps de garde est établi à côté de la porte.

La porte Digenoise est finalement détruite en 1786 car entravant la circulation. En 1814, c'est au tour des échauguettes du bastion d'être démolies. Un nouveau corps de garde, commencé en 1833, avec un logement pour le portier consigné, est bâti au plus près du pont (actuellement rue du Rempart de la Côte-d'Or). En effet, le corps de garde alors occupé est dit "dans un état déplorable" et il est urgent de le raser car il est situé sur le terre-plein de la courtine. En 1879, un procès verbal d'adjudication est signé par la municipalité pour l'installation d'un passage à double voie "dans le rempart de la place d'Auxonne, bastion n° 25, porte de France". Ce passage est entouré par deux bâtiments défensifs percés de meurtrières. La porte et le pont sont démolis après la Seconde guerre mondiale. Des échauguettes sont (re)bâties dans les années 1960.

Période(s) principale(s) : 4e quart 17e siècle (), 4e quart 19e siècle ()

Période(s) secondaire(s) : 2e quart 19e siècle ()

Auteur(s) de l'oeuvre : François de la Motte-Villebret (ingénieur militaire, attribution par travaux historiques),

Sébastien Le Prestre (ingénieur militaire, attribution par travaux historiques)

Description

Le bastion présente deux flancs et deux faces qui s'appuient sur les quais de Saône, le pont se trouvant en saillie. Il est entièrement revêtu en pierre de taille. Un canal pavé (ou aqueduc) passe sous lui et alimente le fossé en aval vers le château.

Éléments descriptifs

Matériau(x) du gros-oeuvre, mise en oeuvre et revêtement : calcaire ; pierre de taille ; moellon

Plan : système bastionné

Type(s) de couverture : terrasse

Statut, intérêt et protection

Statut de la propriété : propriété de la commune

Références documentaires

Documents d'archive

- **Service Historique de la Défense, Vincennes : 1 VH 153-162. Projets des travaux à effectuer aux fortifications et aux bâtiments militaires de la place. Mémoire, états, correspondance, cartes, plans. 1673-1874.**

Service Historique de la Défense, Vincennes : 1 VH 153-162. *Projets des travaux à effectuer aux fortifications et aux bâtiments militaires de la place. Mémoire, états, correspondance, cartes, plans. 1673-1874.*

- 1 VH 153 : 1673-1781

- 1 VH 154 : 1782-1818

- 1 VH 155 : 1819-1823

- 1 VH 156 : 1824-1826

- 1 VH 157 : 1827-1829

- 1 VH 158 : 1830-1834

- 1 VH 159 : 1835-1842

- 1 VH 160 : 1843-1846

- 1 VH 161 : 1847-1852

- 1 VH 162 : 1853-1874

Ministère de la Défense, Service historique de la Défense, Vincennes : 1 VH 153-162

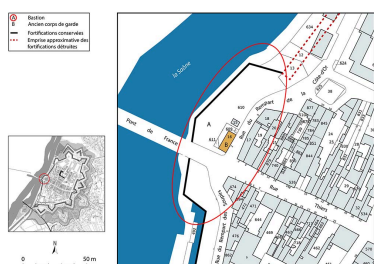
Documents figurés

- **Place d'Auxonne. Projets extraordinaires pour 1840. Ouvrages extérieurs de la place. 1838.**

Place d'Auxonne. Projets extraordinaires pour 1840. Ouvrages extérieurs de la place. Dessin (plume, lavis), par [Liastet], capitaine du Génie. 1838. Échelle 1/2 000.

Ministère de la Défense, Service historique de la Défense, Vincennes : 1 VH 160

Illustrations




Plan-masse et de situation. Extrait du plan cadastral, 2023, 1/1 000.

Dess. Aline Thomas
IVR26_20232100160NUDA



Projets extraordinaires pour 1840. Ouvrages extérieurs de la place [détail du bastion]. 1838.

Autr. Liastet
IVR26_20242100004NUC4A



Vue du bastion en amont du pont.

Phot. Thierry Kuntz
IVR26_20232100499NUC4A



Vue du bastion en aval du pont.
Phot. Thierry Kuntz
IVR26_20162101364NUC4A



Le bastion prenant appui
sur le chemin de halage.
Phot. Thierry Kuntz
IVR26_20232100502NUC4A



L'échauguette reconstruite.
Phot. Thierry Kuntz
IVR26_20232100501NUC4A

Dossiers liés

Est partie constituante de : fortification d'agglomération (IA21005802) Bourgogne, Côte-d'Or, Auxonne

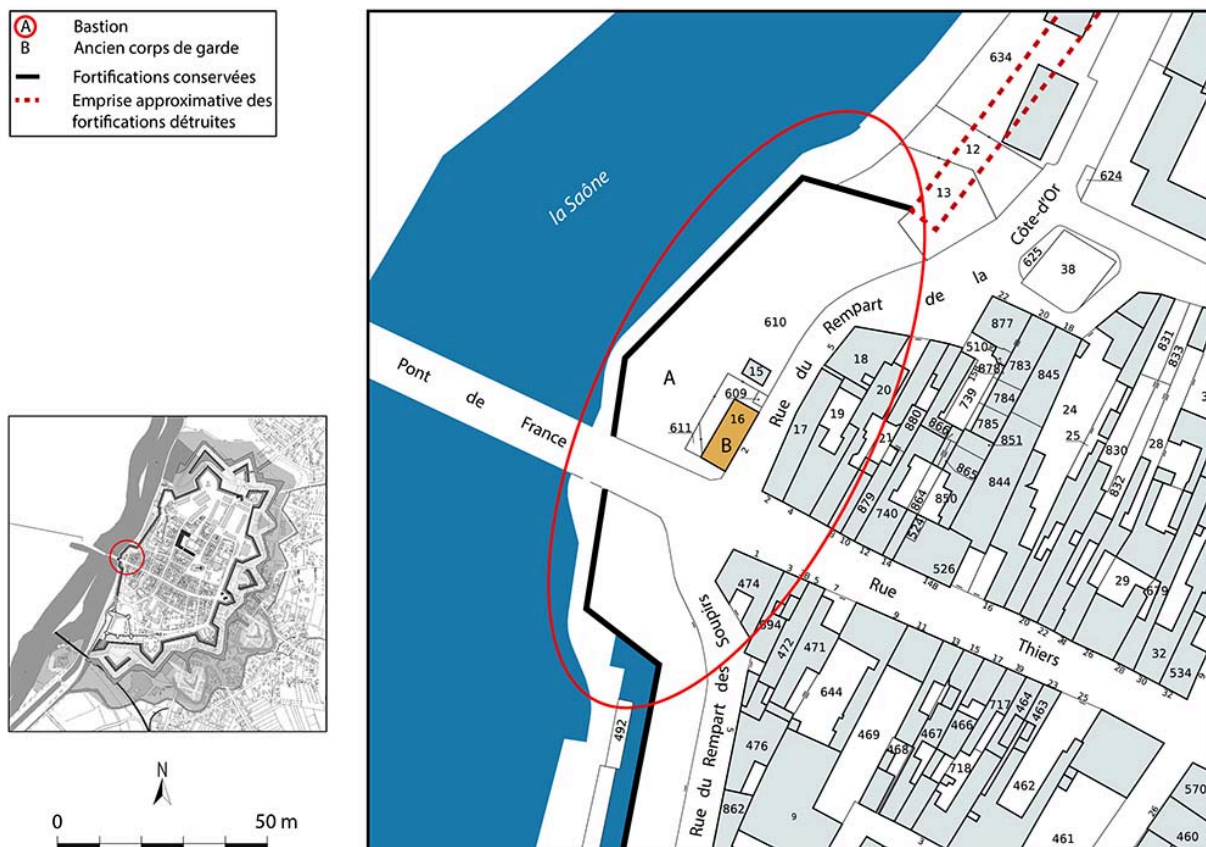
Dossiers de synthèse :

fortifications royales et nationales en Bourgogne-Franche-Comté (aire d'étude) (IA00141464)

Oeuvre(s) contenue(s) :

Auteur(s) du dossier : Guillaume Gézolme

Copyright(s) : (c) Région Bourgogne-Franche-Comté, Inventaire du patrimoine



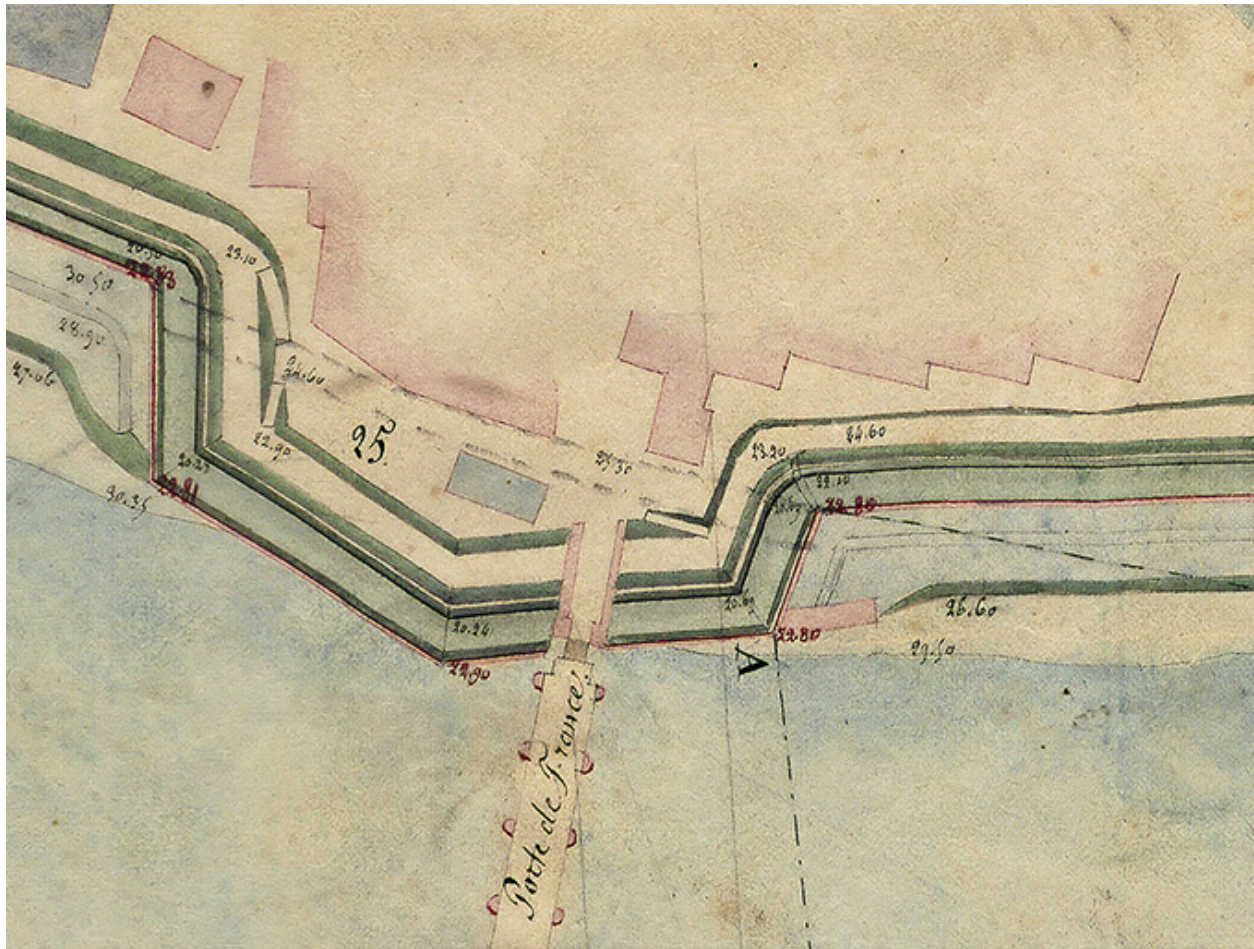
Plan-masse et de situation. Extrait du plan cadastral, 2023, 1/1 000.

IVR26_20232100160NUDA

Auteur de l'illustration : Aline Thomas

Date de prise de vue : 2023

(c) Région Bourgogne-Franche-Comté, Inventaire du patrimoine
reproduction soumise à autorisation du titulaire des droits d'exploitation



Projets extraordinaires pour 1840. Ouvrages extérieurs de la place [détail du bastion]. 1838.

Référence du document reproduit :

- **Place d'Auxonne. Projets extraordinaires pour 1840. Ouvrages extérieurs de la place. 1838.**
Place d'Auxonne. Projets extraordinaires pour 1840. Ouvrages extérieurs de la place. Dessin (plume, lavis), par [Liastet], capitaine du Génie. 1838. Échelle 1/2 000.
Ministère de la Défense, Service historique de la Défense, Vincennes : 1 VH 160

IVR26_20242100004NUC4A

Auteur du document reproduit : Liastet

Date de prise de vue : 2024

(c) Service historique de la Défense

reproduction soumise à autorisation du titulaire des droits d'exploitation



Vue du bastion en amont du pont.

IVR26_20232100499NUC4A

Auteur de l'illustration : Thierry Kuntz

Date de prise de vue : 2023

(c) Région Bourgogne-Franche-Comté, Inventaire du patrimoine
reproduction soumise à autorisation du titulaire des droits d'exploitation



Vue du bastion en aval du pont.

IVR26_20162101364NUC4A

Auteur de l'illustration : Thierry Kuntz

Date de prise de vue : 2016

(c) Région Bourgogne-Franche-Comté, Inventaire du patrimoine
reproduction soumise à autorisation du titulaire des droits d'exploitation



Le bastion prenant appui sur le chemin de halage.

IVR26_20232100502NUC4A

Auteur de l'illustration : Thierry Kuntz

Date de prise de vue : 2023

(c) Région Bourgogne-Franche-Comté, Inventaire du patrimoine
reproduction soumise à autorisation du titulaire des droits d'exploitation



L'échauguette reconstruite.

IVR26_20232100501NUC4A

Auteur de l'illustration : Thierry Kuntz

Date de prise de vue : 2023

(c) Région Bourgogne-Franche-Comté, Inventaire du patrimoine
reproduction soumise à autorisation du titulaire des droits d'exploitation