

Franche-Comté, Haute-Saône
Gray

fortification d'agglomération

Références du dossier

Numéro de dossier : IA00076724
Date de l'enquête initiale : 1986
Date(s) de rédaction : 1988
Cadre de l'étude : inventaire topographique
Degré d'étude : étudié

Désignation

Dénomination : fortification d'agglomération

Compléments de localisation

Milieu d'implantation :
Références cadastrales :

Historique

Enceinte de la ville confondue avec la basse-cour du château fort au début du moyen âge ; pas de renseignements précis sur les fortifications, jusqu'à ce qu'elles soient reconstruites sous le règne de Jean-sans-Peur au début du 15^e siècle ; restaurée et complétée pendant un siècle et demi, l'enceinte comprenait 12 tours en 1550, dernière tour construite en 1542. En 1551, le système fortifié est complètement réaménagé sur ordre de Charles Quint par l'ingénieur Ambrogio Précipiano ; l'enceinte pourvue de 7 bastions est achevée en 1587 ; en 1632, restaurations et réaménagement confiés à l'ingénieur Jean Maurice Tissot : un nouveau bastion est construit sur la rive droite de la Saône pour la protection de l'entrée du pont ; lors de la 1^{ère} conquête de la Franche-Comté par Louis XIV en 1668, Louvois donne l'ordre de démolir les remparts, qui ne seront qu'à moitié détruits ; après 1674, 2^e conquête, ils sont définitivement rasés ; les derniers éléments de la fortification ont disparu aux 18^e et 19^e siècles : destruction en 1797 de la porte haute, en 1824 de la porte basse, en 1848 des restes de rempart sur la rive gauche de la Saône

Période(s) principale(s) : Haut Moyen Age (), 2^e moitié 16^e siècle ()

Période(s) secondaire(s) : 2^e quart 17^e siècle ()

Auteur(s) de l'oeuvre : Ambrogio Précipiano (ingénieur militaire, attribution par source), Jean-Maurice Tissot (ingénieur militaire, attribution par source)

Description

Éléments descriptifs

Plan : système bastionné

Typologies et état de conservation

État de conservation : détruit

Statut, intérêt et protection

Intérêt de l'oeuvre : à signaler

Références documentaires

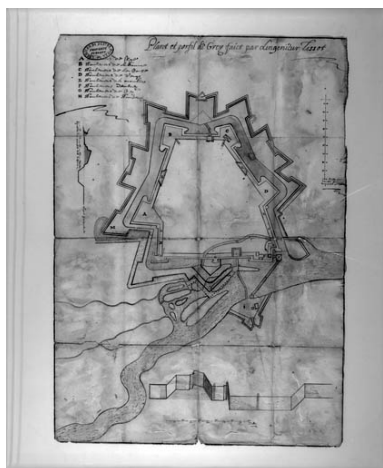
Bibliographie

- Les sources documentaires sont consultables dans le dossier numérisé, accessible dans la rubrique "Informations complémentaires".

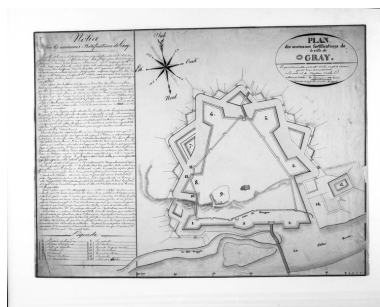
Liens web

- Voir le dossier initial numérisé : <https://patrimoine.bourgognefranchecomte.fr/gtrudov/IA00076724/index.htm>

Illustrations



Plan des fortifications en 1632.
Phot. Yves Sancey, Phot.
Jean-Maurice Tissot
IVR43_19927000275X



Dessin des anciennes fortifications.
Phot. Yves Sancey
IVR43_19927000296X



Plan de la porte Taclet avant
sa disparition complète dans la
première moitié du 19e siècle.
Phot. Yves Sancey
IVR43_19947000137X




Restes du rempart du bastion
du Boulevard dans la cour
de l'hotel-dieu : de face.
Phot. Yves Sancey
IVR43_19947000090X




Restes du rempart du bastion
du Boulevard dans la cour de l'hotel-
dieu : de trois quarts gauche.
Phot. Yves Sancey
IVR43_19947000091X



Restes du rempart du bastion
du Boulevard dans la cour de
l'hotel-dieu : partie inférieure
de trois quarts gauche.
Phot. Yves Sancey
IVR43_19947000093X



Restes du rempart du bastion
du Boulevard dans la cour
de l'hotel-dieu : partie
inférieure de trois quarts droit.
Phot. Yves Sancey
IVR43_19947000094X




Restes du rempart du bastion du
Boulevard dans la cour de l'hotel-
dieu : angle de la partie inférieure.
Phot. Yves Sancey
IVR43_19947000095X



Restes du rempart du bastion
du Boulevard dans la cour de
l'hotel-dieu, à gauche de la
façade antérieure de l'hotel-dieu.
Phot. Yves Sancey
IVR43_19947000092X



Restes de rempart le long
de l'avenue Revon (vers
l'ancien bastion de l'Arsenal).
Phot. Yves Sancey
IVR43_19947000096X



Restes du rempart du bastion de la
Visitation (derrière la rue Cécile) :
vue d'ensemble de trois quarts droit.
Phot. Yves Sancey
IVR43_19947000097X



Restes de rempart du bastion
de la Visitation (derrière la rue
Cécile) : de trois quarts gauche.
Phot. Yves Sancey
IVR43_19947000099X



Restes de rempart du bastion
de la Visitation (derrière



Restes de rempart du bastion
de la Visitation (derrière la rue
Cécile) : détail d'un contrefort.



Restes de fossé du bastion de
l'Arsenal (derrière l'actuelle
chambre de commerce).
Phot. Yves Sancey
IVR43_19947000101X

la rue Cécile) : extrémité
droite, de trois quarts gauche.
Phot. Yves Sancey
IVR43_19947000100X

Phot. Yves Sancey
IVR43_19947000098X

Dossiers liés

Dossiers de synthèse :

présentation de la commune de Gray (IA00076915) Franche-Comté, Haute-Saône, Gray

Oeuvre(s) contenue(s) :

Auteur(s) du dossier : Christiane Claerr

Copyright(s) : (c) Région Bourgogne-Franche-Comté, Inventaire du patrimoine



Plan des fortifications en 1632.

Référence du document reproduit :

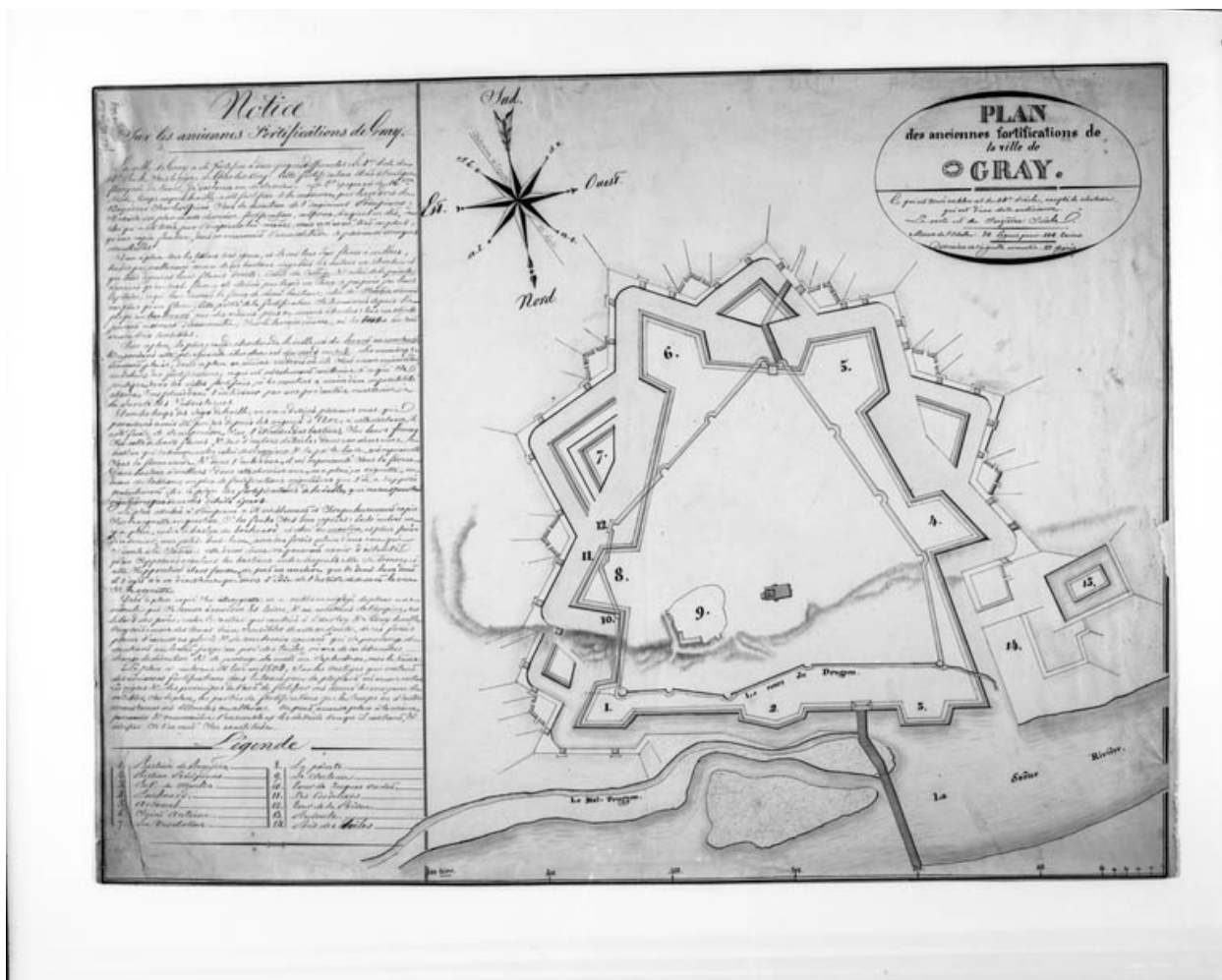
- **Plan des fortifications en 1632.**
Plan des fortifications en 1632. Dessin, par Tissot, Jean-Maurice (ingénieur)
Archives départementales du Doubs, Besançon

IVR43_19927000275X

Auteur de l'illustration : Yves Sancey, Auteur de l'illustration : Jean-Maurice Tissot

Date de prise de vue : 1992

(c) Région Bourgogne-Franche-Comté, Inventaire du patrimoine
reproduction soumise à autorisation du titulaire des droits d'exploitation



Dessin des anciennes fortifications.

Référence du document reproduit :

- **Dessin des anciennes fortifications.**
Dessin des anciennes fortifications. Dessin, 1804.
Bibliothèque municipale, Besançon

IVR43_19927000296X

Auteur de l'illustration : Yves Sancey

Date de prise de vue : 1992

(c) Région Bourgogne-Franche-Comté, Inventaire du patrimoine
reproduction soumise à autorisation du titulaire des droits d'exploitation



Plan de la porte Taclet avant sa disparition complète dans la première moitié du 19e siècle.

Référence du document reproduit :

- **Plan de la porte Taclet avant sa disparition complète dans la première moitié du 19e siècle.**
Plan de la porte Taclet avant sa disparition complète dans la première moitié du 19e siècle. Dessin. Extrait du plan général de la ville de Gray en 1812.
Archives départementales de la Haute-Saône, Vesoul

IVR43_19947000137X

Auteur de l'illustration : Yves Sancey

Date de prise de vue : 1994

(c) Région Bourgogne-Franche-Comté, Inventaire du patrimoine
reproduction soumise à autorisation du titulaire des droits d'exploitation



Restes du rempart du bastion du Boulevard dans la cour de l'hotel-dieu : de face.

IVR43_19947000090X

Auteur de l'illustration : Yves Sancey

Date de prise de vue : 1994

(c) Région Bourgogne-Franche-Comté, Inventaire du patrimoine
reproduction soumise à autorisation du titulaire des droits d'exploitation



Restes du rempart du bastion du Boulevard dans la cour de l'hotel-dieu : de trois quarts gauche.

IVR43_19947000091X

Auteur de l'illustration : Yves Sancey

Date de prise de vue : 1994

(c) Région Bourgogne-Franche-Comté, Inventaire du patrimoine
reproduction soumise à autorisation du titulaire des droits d'exploitation



Restes du rempart du bastion du Boulevard dans la cour de l'hotel-dieu : partie inférieure de trois quarts gauche.

IVR43_19947000093X

Auteur de l'illustration : Yves Sancey

Date de prise de vue : 1994

(c) Région Bourgogne-Franche-Comté, Inventaire du patrimoine
reproduction soumise à autorisation du titulaire des droits d'exploitation




Restes du rempart du bastion du Boulevard dans la cour de l'hotel-dieu : partie inférieure de trois quarts droit.

IVR43_19947000094X

Auteur de l'illustration : Yves Sancey

Date de prise de vue : 1994

(c) Région Bourgogne-Franche-Comté, Inventaire du patrimoine
reproduction soumise à autorisation du titulaire des droits d'exploitation



Restes du rempart du bastion du Boulevard dans la cour de l'hotel-dieu : angle de la partie inférieure.

IVR43_19947000095X

Auteur de l'illustration : Yves Sancey

Date de prise de vue : 1994

(c) Région Bourgogne-Franche-Comté, Inventaire du patrimoine
reproduction soumise à autorisation du titulaire des droits d'exploitation



Restes du rempart du bastion du Boulevard dans la cour de l'hotel-dieu, à gauche de la façade antérieure de l'hotel-dieu.

IVR43_19947000092X

Auteur de l'illustration : Yves Sancey

Date de prise de vue : 1994

(c) Région Bourgogne-Franche-Comté, Inventaire du patrimoine
reproduction soumise à autorisation du titulaire des droits d'exploitation



Restes de rempart le long de l'avenue Revon (vers l'ancien bastion de l'Arsenal).

IVR43_19947000096X

Auteur de l'illustration : Yves Sancey

Date de prise de vue : 1994

(c) Région Bourgogne-Franche-Comté, Inventaire du patrimoine
reproduction soumise à autorisation du titulaire des droits d'exploitation



Restes du rempart du bastion de la Visitation (derrière la rue Cécile) : vue d'ensemble de trois quarts droit.

IVR43_19947000097X

Auteur de l'illustration : Yves Sancey

Date de prise de vue : 1994

(c) Région Bourgogne-Franche-Comté, Inventaire du patrimoine
reproduction soumise à autorisation du titulaire des droits d'exploitation



Restes de rempart du bastion de la Visitation (derrière la rue Cécile) : de trois quarts gauche.

IVR43_19947000099X

Auteur de l'illustration : Yves Sancey

Date de prise de vue : 1994

(c) Région Bourgogne-Franche-Comté, Inventaire du patrimoine
reproduction soumise à autorisation du titulaire des droits d'exploitation



Restes de rempart du bastion de la Visitation (derrière la rue Cécile) : extrémité droite, de trois quarts gauche.

IVR43_19947000100X

Auteur de l'illustration : Yves Sancey

Date de prise de vue : 1994

(c) Région Bourgogne-Franche-Comté, Inventaire du patrimoine
reproduction soumise à autorisation du titulaire des droits d'exploitation



Restes de rempart du bastion de la Visitation (derrière la rue Cécile) : détail d'un contrefort.

IVR43_19947000098X

Auteur de l'illustration : Yves Sancey

Date de prise de vue : 1994

(c) Région Bourgogne-Franche-Comté, Inventaire du patrimoine
reproduction soumise à autorisation du titulaire des droits d'exploitation



Restes de fossé du bastion de l'Arsenal (derrière l'actuelle chambre de commerce).

IVR43_19947000101X

Auteur de l'illustration : Yves Sancey

Date de prise de vue : 1994

(c) Région Bourgogne-Franche-Comté, Inventaire du patrimoine
reproduction soumise à autorisation du titulaire des droits d'exploitation