

Franche-Comté, Haute-Saône
Chemilly

Pont sur le Durgeon

Références du dossier

Numéro de dossier : IA70000769

Date de l'enquête initiale : 2016

Date(s) de rédaction : 2016

Cadre de l'étude : enquête thématique régionale val de Saône

Degré d'étude : étudié

Désignation

Dénomination : pont

Compléments de localisation

Milieu d'implantation : en village

Références cadastrales :

Historique

Situé sur la route départementale 6, le pont qui enjambe le Durgeon à l'entrée du village date de 1752-1753, il est donc visible sur le cadastre napoléonien. C'est à François-Madeleine Damédor, comte de Mollans et propriétaire du château que l'on doit la construction du pont en pierre, dont l'une des margelles est ornée d'une statue en pierre datée de 1752. L'établissement de ce pont vivement désiré a été d'une grande utilité pour les habitants, qui étaient jusque-là obligés de traverser le Durgeon en barque ou de faire un grand contournement en cas de débordements fréquents du cours d'eau. Un accord est signé avant le début des travaux : en contrepartie de la construction, les habitants sont supposés entretenir la chaussée jusqu'au moulin situé au-delà du Durgeon et offrir au comte de Mollans un terrain de la même valeur que celui que la chaussée occuperait dans son pré. Les matériaux de construction doivent être amenés sur place par les habitants. De plus, en échange du droit de passage sur le pont, une contribution financière annuelle et perpétuelle est attendue: 30 sous pour un laboureur, 15 sous pour un manoeuvre. En échange, le comte de Mollans s'engage à bâtir à ses frais le pont en question et de l'entretenir à perpétuité en bon état. Ces charges sont abolies après la Révolution, en 1792.

Annexé au devis, un plan du pont daté du 03 mars 1831 et signé de l'architecte Duret indique que des travaux de réparation ont eu lieu à cette époque.

Période(s) principale(s) : milieu 18e siècle

Dates : 1752 (porte la date)

Description

Ce pont de pierre est constitué des deux arches, voutées d'arcs en plein cintre, reposant sur une pile à bec. Les deux culées qui épaulent les extrémités du pont sont simples. Le parapet est constitué de blocs de pierre calcaire, il est orné en son centre, côté Nord, d'une statue en pierre représentant saint Jean Népomucène.

Éléments descriptifs

Matériau(x) du gros-oeuvre, mise en oeuvre et revêtement : calcaire, grand appareil

Décor

Techniques : sculpture (étudié)

Représentations : saint Jean Népomucène

Statut, intérêt et protection

La statue qui décore le pont est particulièrement remarquable.

Intérêt de l'œuvre : à signaler

Protections :

Statut de la propriété : propriété de la commune

Présentation

Gestion de l'eau : pont et ponceau

La gestion de l'eau est l'un des enjeux majeurs dans une commune située au confluent de la Saône et de l'un de ses affluents, le Durgeon. La construction du pont de pierre en 1752, qui relie le village à la zone où se trouve le moulin, était une amélioration très attendue par les habitants, qui subissaient jusque-là les débordements fréquents de la rivière et étaient contraints d'utiliser des embarcations pour passer d'une rive à l'autre. En 1831 ce pont fait l'objet de réparations. En 1832, la question du franchissement des cours d'eau pour la maintien de la communication et des activités humaines se pose à nouveau. Des études se penchent sur le lit du Durgeon et la façon dont la communication pourrait être établie entre le village et les près de la commune située entre les deux bras du Durgeon. Un ponceau est alors établi sur le canal de décharge du déversoir du moulin, afin de favoriser le défrichement de la prairie dite "Les Grands Angles".

Références documentaires

Documents d'archive

- **Transport et Régime des eaux**
Archives départementales de la Haute-Saône, Vesoul : 148 E Dépôt 18/02


Documents figurés

- **Commune de Chemilly, croquis du cours du Durgeon**
Commune de Chemilly, croquis du cours du Durgeon. Architecte Duret, 7 juin 1832. 148 E Dépôt 18/02.
Transport et Régime des Eaux.
Archives départementales de la Haute-Saône, Vesoul : 148 E Dépôt 18/02
- **Détail du pont de Chemilly**
Détail du pont de Chemilly. Architecte Duret, 3 mars 1831. 148 E Dépôt 18/02. Transport et Régime des Eaux.
Archives départementales de la Haute-Saône, Vesoul : 148 E Dépôt 18/02
- **Chemilly, le vieux pont et la statue**
Chemilly, le vieux pont et la statue. Carte postale.
Archives départementales de la Haute-Saône, Vesoul : 11Fi148/2

Bibliographie

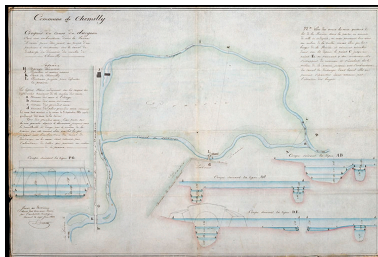
- **La Haute-Saône, Nouveau dictionnaire des communes. T. II. 1970.**
Société d'Agriculture, Lettres, Sciences et Arts de la Haute-Saône, Vesoul, La Haute-Saône, Nouveau Dictionnaires des Communes, 1970, tome II (Boursières à Etuz)
Région Bourgogne-Franche-Comté, Inventaire et Patrimoine, Besançon : R.US 148
- **Essai historique sur le château et sur le couvent de Chemilly**
Ployer, J, Vannier, F, *Essai historique sur le château et sur le couvent de Chemilly*, Vesoul, Imprimerie administrative de l'Est, 1891, 138 p.
Collection particulière

Illustrations



Plans du pont à établir
sur le Durgeon, 1831
Phot.

IVR43_20167001557NUC4A



Croquis du cours du Durgeon
et plan du pont, 1832
Phot.

IVR43_20167001556NUC4A



Le vieux pont et la statue
Phot.

IVR43_20167001590NUC4A



Pont sur le Durgeon
Phot. Sonia Dourlot

IVR43_20167001126NUC4A



Vue du pont côté Nord
Phot. Sonia Dourlot

IVR43_20167001127NUC4A



Le pont depuis Chemilly. Vue de
l'ancien moulin en arrière-plan,
aujourd'hui entreprise De Trevillers.
Phot. Sonia Dourlot

IVR43_20167001125NUC4A

Dossiers liés

Dossiers de synthèse :

Présentation de la commune de Chemilly (IA70000755) Franche-Comté, Haute-Saône, Chemilly,

Oeuvre(s) contenue(s) :


Statue de saint Jean Népomucène (IM70001151) Franche-Comté, Haute-Saône, Chemilly

Oeuvre(s) en rapport :

Statue de saint Jean Népomucène (IM70001151) Franche-Comté, Haute-Saône, Chemilly

Auteur(s) du dossier : Julie Gandini

Copyright(s) : (c) Région Bourgogne-Franche-Comté, Inventaire du patrimoine



Plans du pont à établir sur le Durgeon, 1831

Référence du document reproduit :

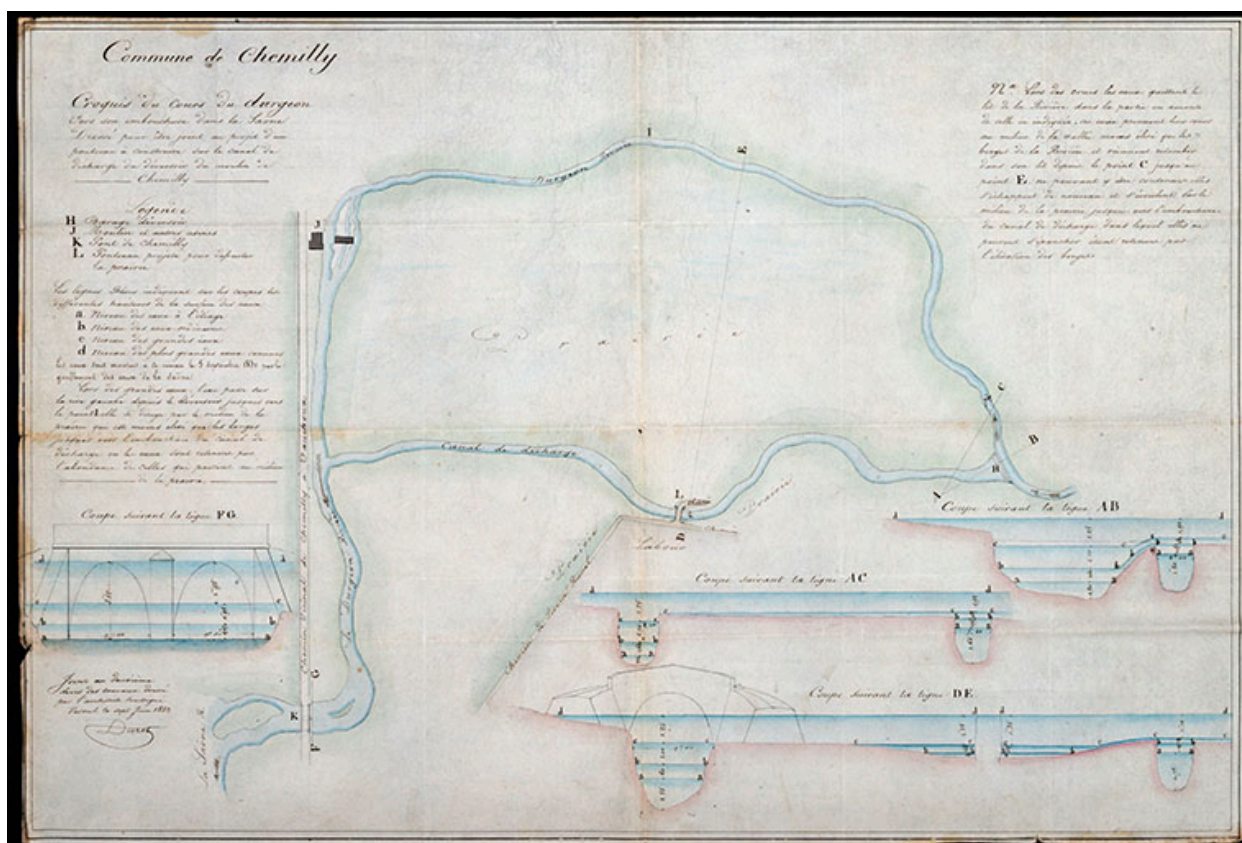
- **Détail du pont de Chemilly**
Détail du pont de Chemilly. Architecte Duret, 3 mars 1831.148 E Dépôt 18/02. Transport et Régime des Eaux.
Archives départementales de la Haute-Saône, Vesoul : 148 E Dépôt 18/02

IVR43_20167001557NUC4A

Auteur de l'illustration :

Date de prise de vue : 2016

(c) Région Bourgogne-Franche-Comté, Inventaire du patrimoine ; (c) Archives départementales de la Haute-Saône
reproduction soumise à autorisation du titulaire des droits d'exploitation



Croquis du cours du Durgeon et plan du pont, 1832

Référence du document reproduit :

- **Commune de Chemilly, croquis du cours du Durgeon**
Commune de Chemilly, croquis du cours du Durgeon. Architecte Duret, 7 juin 1832. 148 E Dépôt 18/02.
Transport et Régime des Eaux.
Archives départementales de la Haute-Saône, Vesoul : 148 E Dépôt 18/02

IVR43_20167001556NUC4A

Auteur de l'illustration :

Date de prise de vue : 2016

(c) Région Bourgogne-Franche-Comté, Inventaire du patrimoine ; (c) Archives départementales de la Haute-Saône
reproduction soumise à autorisation du titulaire des droits d'exploitation



Le vieux pont et la statue

Référence du document reproduit :

- **Chemilly, le vieux pont et la statue**
Chemilly, le vieux pont et la statue. Carte postale.
Archives départementales de la Haute-Saône, Vesoul : 11Fi148/2

IVR43_20167001590NUC4A

Auteur de l'illustration :

Date de prise de vue : 2016

(c) Région Bourgogne-Franche-Comté, Inventaire du patrimoine ; (c) Archives départementales de la Haute-Saône
reproduction soumise à autorisation du titulaire des droits d'exploitation



Pont sur le Durgeon

IVR43_20167001126NUC4A

Auteur de l'illustration : Sonia Dourlot

Date de prise de vue : 2016

(c) Région Bourgogne-Franche-Comté, Inventaire du patrimoine
reproduction soumise à autorisation du titulaire des droits d'exploitation



Vue du pont côté Nord

IVR43_20167001127NUC4A

Auteur de l'illustration : Sonia Dourlot

Date de prise de vue : 2016

(c) Région Bourgogne-Franche-Comté, Inventaire du patrimoine
reproduction soumise à autorisation du titulaire des droits d'exploitation



Le pont depuis Chemilly. Vue de l'ancien moulin en arrière-plan, aujourd'hui entreprise De Trevillers.

IVR43_20167001125NUC4A

Auteur de l'illustration : Sonia Dourlot

Date de prise de vue : 2016

(c) Région Bourgogne-Franche-Comté, Inventaire du patrimoine
reproduction soumise à autorisation du titulaire des droits d'exploitation