

Franche-Comté, Jura
Morez
rue de la République

fontaine Clément, puis fontaine à la Diane

Références du dossier

Numéro de dossier : IA39000705
Date de l'enquête initiale : 2000
Date(s) de rédaction : 2009
Cadre de l'étude : inventaire topographique
Degré d'étude : étudié

Désignation

Dénomination : fontaine
Appellation : fontaine Clément, puis fontaine à la Diane

Compléments de localisation

Milieu d'implantation : en ville
Réseau hydrographique : la Doye Magnin
Références cadastrales : . 1980 AI non cadastré ; domaine, public

Historique

Le 9 novembre 1841, le maître de forges et négociant en horlogerie Célestin (François-Célestin) Clément s'engage à céder à la commune de Morez, pour la construction d'une fontaine, ses droits sur la source de la Doye Magnin (au lieu-dit l'Abbaye) et une parcelle de terrain entre la nouvelle route royale n° 5 et son ancien tracé (cette cession ne sera effective que le 6 novembre 1844). L'architecte Narcisse Perrard, de Poligny, donne en 1842 un premier projet pour la fontaine Clément associant une borne d'alimentation et deux bassins rectangulaires : un du côté de l'ancienne route (devenue rue de la Platière, actuellement rue Victor Hugo), l'autre du côté de la nouvelle (rue de la République), plus bas du fait d'un dénivelé racheté par quelques marches. La pierre de taille doit provenir des carrières des Rousses et de Longchaumois, les éléments métalliques de la fonderie bisontine Gandillot jeune et Roy. Ce projet est modifié l'année suivante avec la suppression des marches (jugées dangereuses en hiver), l'adoption de bassins semi-octogonaux et l'ajout de médaillons " provenant des fabriques de M André " (fonderie du Val d'Osne, commune d'Osne-le-Val, Haute-Marne). Adjugés le 3 août 1844 à Gédéon Favier, entrepreneur à Lavans-lès-Saint-Claude, les travaux sont reçus le 30 avril 1846. Au milieu des années 1860, la municipalité prévoit une importante campagne de construction de fontaines et lavoirs, avec reprise de ceux existants et mise en place de statues en fonte. Le projet est rédigé par l'architecte Ernest Guillaume, de Saint-Claude, et les travaux sont adjugés le 12 juillet 1869 à l'entrepreneur morézien Félix Masseron (réception le 8 mai 1875). C'est certainement à cette occasion qu'est construit le bassin actuel, contre lequel prend place une statue de Diane à la biche de la fonderie d'art J.J. Ducel et Fils, de Pocé-sur-Cisse (Indre-et-Loire).

Période(s) principale(s) : 2e quart 19e siècle (détruit), 3e quart 19e siècle

Dates : 1845 (daté par source), 1870 (daté par source)

Auteur(s) de l'oeuvre : Narcisse Perrard (architecte, attribution par source), Gédéon Favier (entrepreneur, attribution par source), Ernest Guillaume (architecte, attribution par source), Félix Masseron (entrepreneur, attribution par source)

Personne(s) liée(s) à l'histoire de l'oeuvre : François-Célestin Clément (donateur, attribution par travaux historiques)

Description

Située à la jonction des rues de la République et Victor Hugo, la fontaine prend place dans un petit square relié par une volée de marches à chacune de ces voies. Elle est de plain-pied du côté de la rue de la République et s'inscrit dans un décrochement délimité par trois murs. Adossée au mur du fond, réalisée en pierres de taille calcaires, elle se compose d'un

bassin rectangulaire surmonté d'une borne d'alimentation servant de piédestal à la statue. Le bassin mesure 360 cm sur 195 (dimensions extérieures) pour une profondeur de 80 cm, le piédestal 128 sur 96 pour une hauteur de 150 cm environ (sans son soubassement).

Éléments descriptifs

Matériau(x) du gros-oeuvre, mise en oeuvre et revêtement : calcaire ; pierre de taille

Dimensions

Mesures : l : 360 cm ; la : 195 cm ; h : 80 cm

Précision dimensions :

Hauteur = 0,8 m - Longueur = 3,6 m - Largeur = 1,95 m

Statut, intérêt et protection

Statut de la propriété : propriété de la commune

Références documentaires

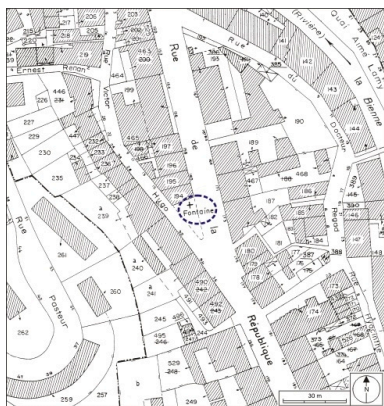
Documents figurés

- **Projet de fontaine pour la ville de Morez (Fontaine dite Clément). [Plan], 1843.**
Projet de fontaine pour la ville de Morez (Fontaine dite Clément). [Plan], 1843. Dessin (plume), 25 mai 1843, échelle approximative 1:20 (graphique), par Perrard, Narcisse (architecte)
Archives municipales, Morez : M 50.11
- **Projet de fontaine pour la ville de Morez. Plan [et] Elévation prise sur la ligne AB du plan, 1842.**
Projet de fontaine pour la ville de Morez. Plan [et] Elévation prise sur la ligne AB du plan, 1842. Dessin (plume, lavis), 25 juillet 1842, échelle approximative 1:20 (graphique), par Perrard, Narcisse (architecte)
Archives municipales, Morez : M 50.2
- **Projet de fontaine pour la ville de Morez. Face du côté de la route neuve [et] Coupe sur CD, 1842.**
Projet de fontaine pour la ville de Morez. Face du côté de la route neuve [et] Coupe sur CD, 1842. Dessin (plume, lavis), 25 juillet 1842, échelle approximative 1:20 (graphique), par Perrard, Narcisse (architecte)
Archives municipales, Morez : M 50.4
- **Projet de fontaine pour la ville de Morez (Fontaine dite Clément). Elévation, 1843.**
Projet de fontaine pour la ville de Morez (Fontaine dite Clément). Elévation, 1843. Dessin (plume), 25 mai 1843, échelle approximative 1:20 (graphique), par Perrard, Narcisse (architecte)
Archives municipales, Morez : M 50.9

Liens web

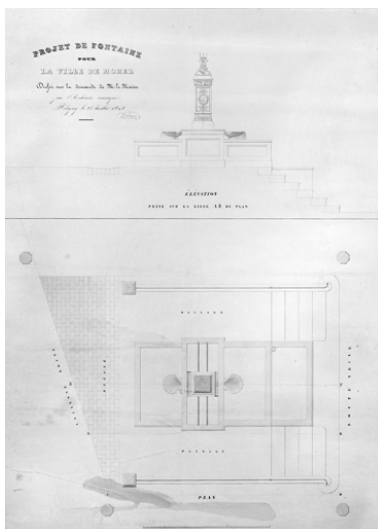
- Voir le dossier numérisé : <https://patrimoine.bourgognefranchecomte.fr/gtrudov/IA39000705/index.htm>

Illustrations




Plan de situation. Extrait
du plan cadastral, 1980,
section AI, échelle 1:1000.

Dess. André Céréza
IVR43_20093900246NUDA



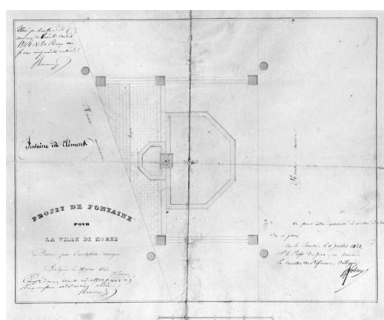
Projet de fontaine pour la ville de
Moréz. Plan [et] Elévation prise
sur la ligne AB du plan, 1842.

Phot. Jérôme Mongreville,
Phot. Narcisse Perrard
IVR43_19953900024V




Projet de fontaine pour la ville de
Moréz. Face du côté de la route
neuve [et] Coupe sur CD, 1842.

Phot. Jérôme Mongreville,
Phot. Narcisse Perrard
IVR43_19953900025V



Projet de fontaine pour la
ville de Moréz (Fontaine
dite Clément). [Plan], 1843.

Phot. Jérôme Mongreville,
Phot. Narcisse Perrard
IVR43_19953900059X



Projet de fontaine pour la
ville de Moréz (Fontaine dite
Clément). Elévation, 1843.

Phot. Jérôme Mongreville,
Phot. Narcisse Perrard
IVR43_19953900060X



Vue d'ensemble, depuis le sud.

Phot. Yves Sancey
IVR43_20103900656NUC2A



Vue de face.

Phot. Yves Sancey
IVR43_20033900657XA



Vue de trois quarts.

Phot. Yves Sancey
IVR43_20033900655X

Dossiers liés

Dossiers de synthèse :

présentation de la commune de Morez (IA39001294) Franche-Comté, Jura, Morez

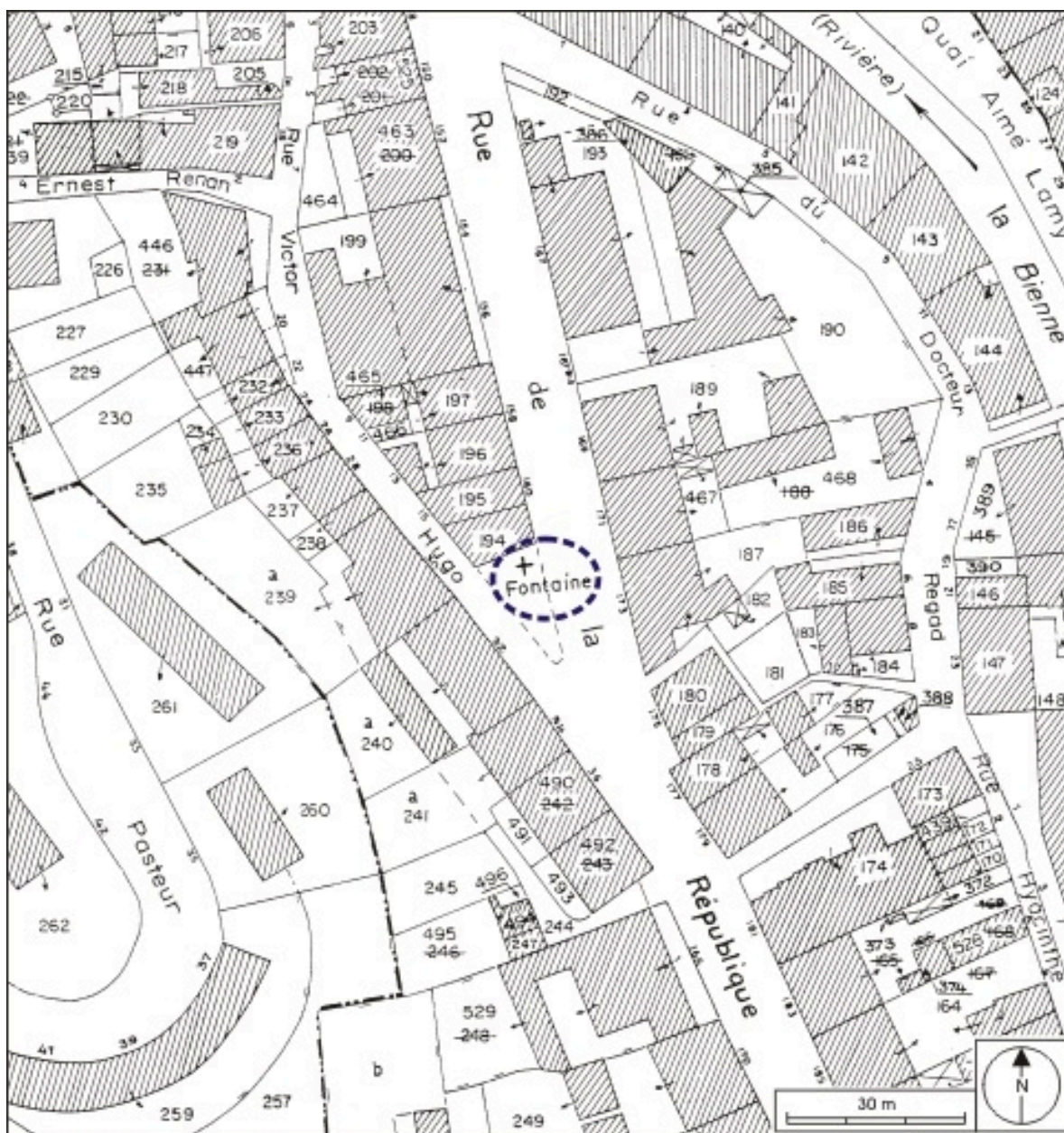
les fontaines et lavoirs de la ville de Morez (IA39000703) Franche-Comté, Jura, Morez

Oeuvre(s) contenue(s) :

groupe sculpté (petite nature) : Diane à la biche (IM39002239) Franche-Comté, Jura, Morez, rue de la République

Auteur(s) du dossier : Laurent Poupard

Copyright(s) : (c) Région Bourgogne-Franche-Comté, Inventaire du patrimoine



Plan de situation. Extrait du plan cadastral, 1980, section AI, échelle 1:1000.

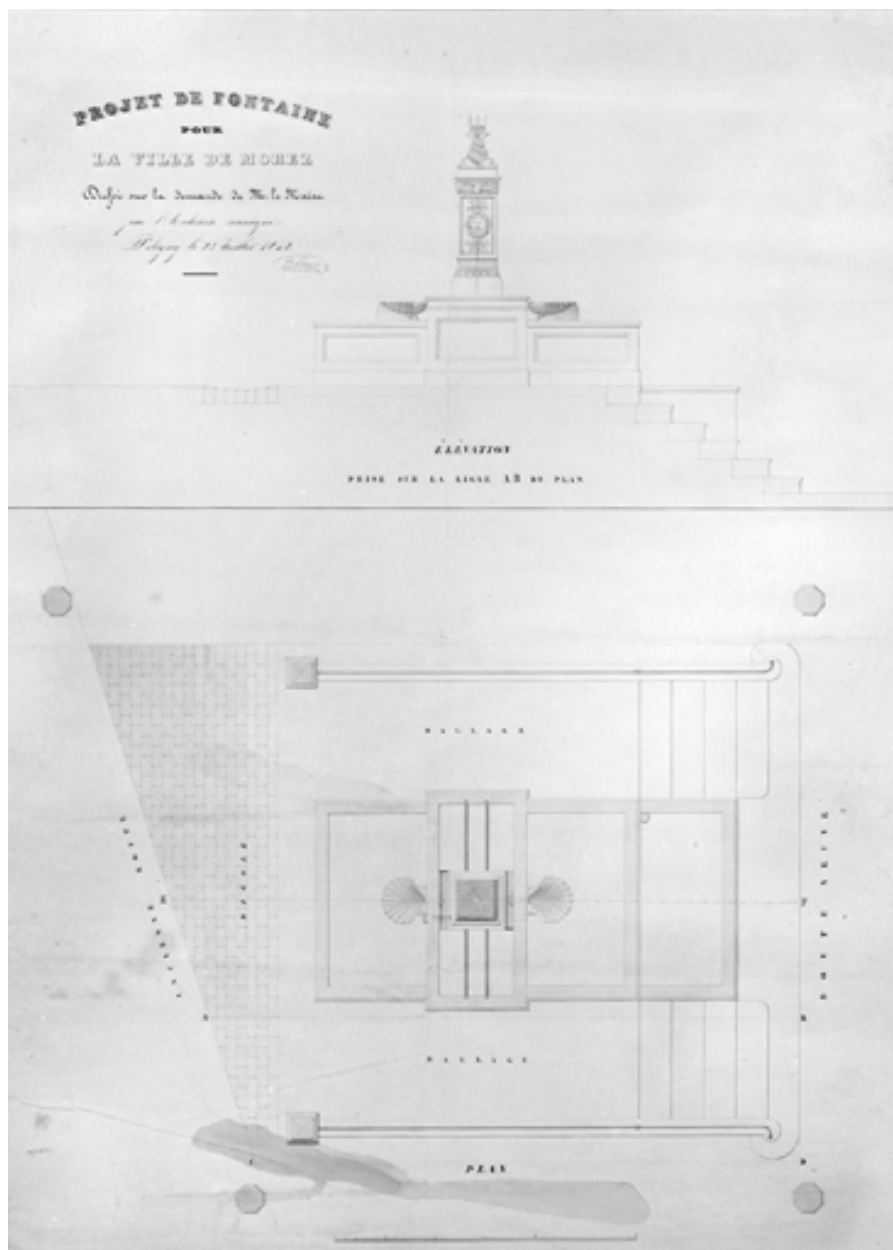
IVR43_20093900246NUDA

Auteur de l'illustration : André Céréza

Date de prise de vue : 2009

Technique de relevé : reprise de fond ; Échelle : 1/1000

(c) Région Bourgogne-Franche-Comté, Inventaire du patrimoine
reproduction soumise à autorisation du titulaire des droits d'exploitation



Projet de fontaine pour la ville de Morez. Plan [et] Elévation prise sur la ligne AB du plan, 1842.

Référence du document reproduit :

- **Projet de fontaine pour la ville de Morez. Plan [et] Elévation prise sur la ligne AB du plan, 1842.**
Projet de fontaine pour la ville de Morez. Plan [et] Elévation prise sur la ligne AB du plan, 1842. Dessin (plume, lavis), 25 juillet 1842, échelle approximative 1:20 (graphique), par Perrard, Narcisse (architecte) Archives municipales, Morez : M 50.2


IVR43_19953900024V

Auteur de l'illustration : Jérôme Mongreville, Auteur de l'illustration : Narcisse Perrard

Date de prise de vue : 1995

Échelle : [1/20]

(c) Région Bourgogne-Franche-Comté, Inventaire du patrimoine
reproduction soumise à autorisation du titulaire des droits d'exploitation



Projet de fontaine pour la ville de Morez. Face du côté de la route neuve [et] Coupe sur CD, 1842.

Référence du document reproduit :

- **Projet de fontaine pour la ville de Morez. Face du côté de la route neuve [et] Coupe sur CD, 1842.**
Projet de fontaine pour la ville de Morez. Face du côté de la route neuve [et] Coupe sur CD, 1842. Dessin (plume, lavis), 25 juillet 1842, échelle approximative 1:20 (graphique), par Perrard, Narcisse (architecte) Archives municipales, Morez : M 50.4

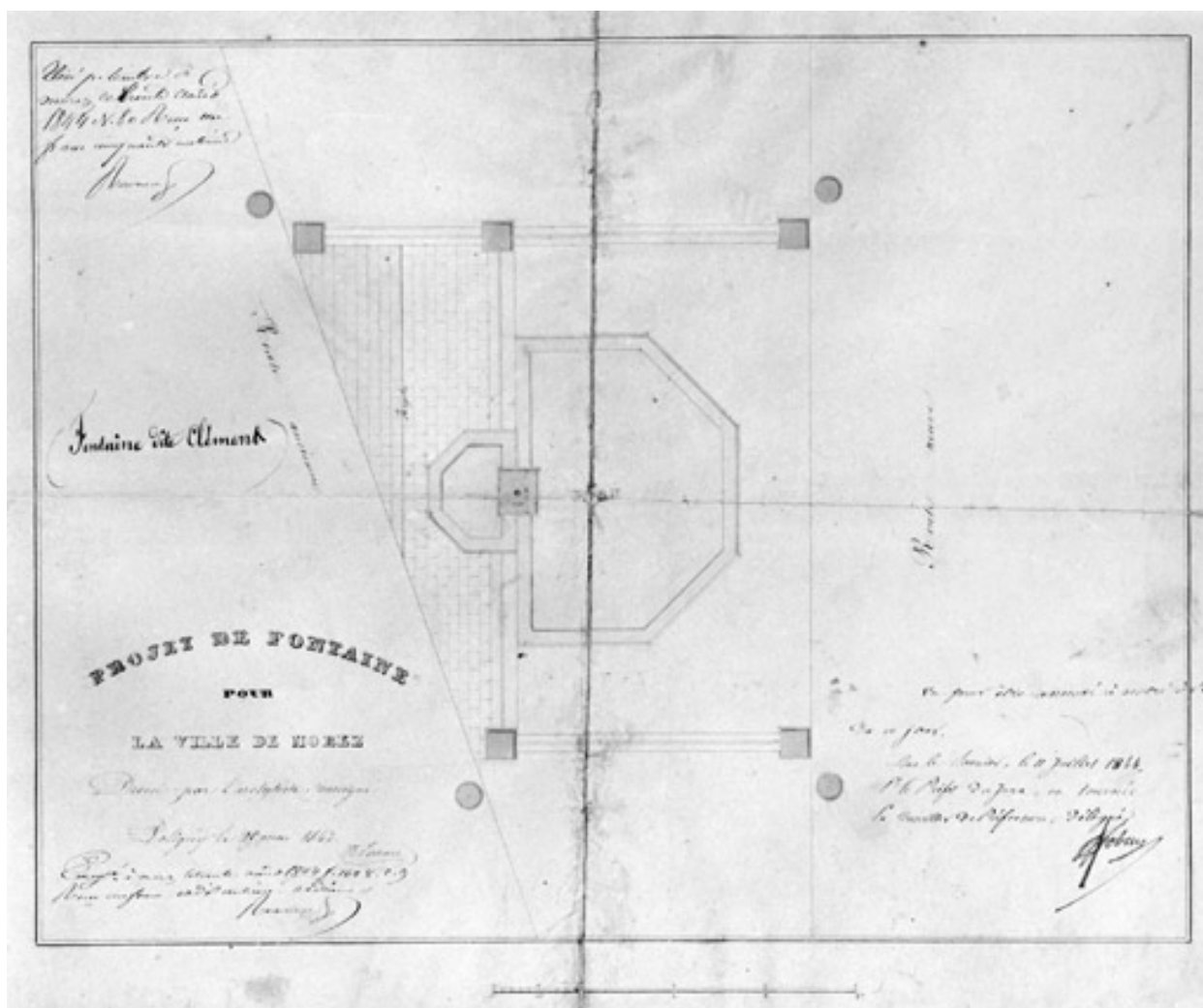
IVR43_19953900025V

Auteur de l'illustration : Jérôme Mongreville, Auteur de l'illustration : Narcisse Perrard

Date de prise de vue : 1995

Échelle : [1/20]

(c) Région Bourgogne-Franche-Comté, Inventaire du patrimoine
reproduction soumise à autorisation du titulaire des droits d'exploitation



Projet de fontaine pour la ville de Morez (Fontaine dite Clément). [Plan], 1843.

Référence du document reproduit :

- **Projet de fontaine pour la ville de Morez (Fontaine dite Clément). [Plan], 1843.**
Projet de fontaine pour la ville de Morez (Fontaine dite Clément). [Plan], 1843. Dessin (plume), 25 mai 1843, échelle approximative 1:20 (graphique), par Perrard, Narcisse (architecte)
Archives municipales, Morez : M 50.11


IVR43_19953900059X

Auteur de l'illustration : Jérôme Mongreville, Auteur de l'illustration : Narcisse Perrard

Date de prise de vue : 1995

Échelle : [1/20]

(c) Région Bourgogne-Franche-Comté, Inventaire du patrimoine
reproduction soumise à autorisation du titulaire des droits d'exploitation



Projet de fontaine pour la ville de Morez (Fontaine dite Clément). Elévation, 1843.

Référence du document reproduit :

- **Projet de fontaine pour la ville de Morez (Fontaine dite Clément). Elévation, 1843.**
Projet de fontaine pour la ville de Morez (Fontaine dite Clément). Elévation, 1843. Dessin (plume), 25 mai 1843, échelle approximative 1:20 (graphique), par Perrard, Narcisse (architecte)
Archives municipales, Morez : M 50.9

IVR43_19953900060X

Auteur de l'illustration : Jérôme Mongreville, Auteur de l'illustration : Narcisse Perrard

Date de prise de vue : 1995

Échelle : [1/20]

(c) Région Bourgogne-Franche-Comté, Inventaire du patrimoine
reproduction soumise à autorisation du titulaire des droits d'exploitation



Vue d'ensemble, depuis le sud.

IVR43_20103900656NUC2A

Auteur de l'illustration : Yves Sancey

Date de prise de vue : 2010

(c) Région Bourgogne-Franche-Comté, Inventaire du patrimoine
reproduction soumise à autorisation du titulaire des droits d'exploitation



Vue de face.

IVR43_20033900657XA

Auteur de l'illustration : Yves Sancey

Date de prise de vue : 2003

(c) Région Bourgogne-Franche-Comté, Inventaire du patrimoine
reproduction soumise à autorisation du titulaire des droits d'exploitation



Vue de trois quarts.

IVR43_20033900655X

Auteur de l'illustration : Yves Sancey

Date de prise de vue : 2003

(c) Région Bourgogne-Franche-Comté, Inventaire du patrimoine
reproduction soumise à autorisation du titulaire des droits d'exploitation