

Franche-Comté, Haute-Saône
Gevigney-et-Mercey

l'architecture religieuse, funéraire et commémorative de la commune de Gevigney-et-Mercey

Références du dossier

Numéro de dossier : IA70000799

Date de l'enquête initiale : 2016

Date(s) de rédaction : 2016

Cadre de l'étude : enquête thématique régionale val de Saône

Auteur(s) du dossier : Guillaume Gézolme

Copyright(s) : (c) Région Bourgogne-Franche-Comté, Inventaire du patrimoine

Désignation

Aires d'études : Val de Saône

Localisation

Précision localisation :

Présentation

Mentionnée dès le 12^e siècle, l'[église](#) de Gevigney-et-Mercey est dans un état de grande désuétude au 18^e siècle. Ainsi, elle est décrite comme trop exigüe pour recevoir l'ensemble des paroissiens. Devant les plaintes de la population, l'archevêque donne son accord pour reconstruire un édifice. La nouvelle église est achevée en 1793.

Deux chapelles sont construites sur les villages de Gevigney-et-Mercey. Leurs présences semblent être attestées au Moyen Âge (Dictionnaire des communes) car elles sont dépendantes des seigneurs en place. La construction de ces édifices sont de leur initiative. Seule la [chapelle](#) située à Mercey existe encore ; elle sert notamment d'école au 19^e siècle. La chapelle Saint-Georges de Gevigney, édifée à proximité de l'école rue de Montgillard, a été détruite à la fin du 19^e siècle.

Au bord de la route reliant Gevigney à Mercey, un oratoire est érigé en 1704. En forme de stèle, il dispose d'un fronton triangulaire, avec une niche abritant une statuette de Vierge à l'Enfant. Il est surmonté d'une croix en fer forgé. L'oratoire porte deux inscriptions : "cet oratoire a été relevé par Fr.Garnier et Barbe Parat sa femme", et un peu plus bas " A la dévotion d'Elizabeth et de Jacques Verdunet décédé l'an 1743 Requiescat in pace amen".

La construction d'un nouveau cimetière est autorisée par la préfecture en 1861. Situé autour de l'église, il est transféré sur une parcelle à la sortie du village de Gevigney en direction de Mercey. Les travaux sont confiés à l'architecte J.-B. Martin. La commune réceptionne le cimetière en 1864.

Le monument aux morts est érigé sur la place devant le parvis de l'église.

Plusieurs croix et calvaires s'élèvent sur le territoire communal. Deux d'entre elles sont à signaler : la première située à Mercey, rue de la Croix de Baulay, et la seconde à l'entrée de Gevigney depuis la route de Jussey.

Références documentaires

Documents d'archive

- **3 O 276 travaux communaux (1820-1885)**
3 O 276, travaux communaux de Gevigney-et-Mercey (1820-1885)
Archives départementales de la Haute-Saône, Vesoul : 3 O 276
- **267 Edépôt 49 Edifices publics (1820-1887)**

267 Edépôt 49 Édifices publics (1820-1887) : maison commune, acquisition (1820) , travaux (1833-1859) ; acquisition d'une horloge communale (1832-1833) ; Entretien de la pompe à incendie (1837, 1865) ; achat d'un drapeau en fer blanc pour le clocher (1832) ; écoles : réparations , entretiens, appropriation (1833-1885).
Archives départementales de la Haute-Saône, Vesoul : 267 Edépôt 49

- **267 E dépôt 50 Édifices publics (1792-1903)**

267 E dépôt 50 Édifices publics (1792-1903) : Construction de l'église (1792) ; Réparations, entretiens (1836-1888) ; reconstruction et entretien du clocher (1830-1903) ; Chapelle de Mercey (1836-1869) ; Presbytère, entretiens et réparations (1789-1865) ; Cimetière, murs, réparations et nouveau cimetière (1807-1861).

Archives départementales de la Haute-Saône, Vesoul : 267 E dépôt 50

Documents figurés

- **Gevigney-et-Mercey (Hte-Saône), intérieur de l'église**

Gevigney-et-Mercey (Hte-Saône), intérieur de l'église, carte postale, sd.
Collection particulière

- **Gevigney. - la place de l'église**

Gevigney. - la place de l'église, Joachim. Edit, Jussey, carte postale, 1905.
Collection particulière

Bibliographie

- **La Haute-Saône : nouveau dictionnaire des communes. Tome III [Fahy-lès-Autrey - Lure], 1971**

La Haute-Saône : nouveau dictionnaire des communes. Tome III, [Fahy-lès-Autrey - Lure]. - Vesoul : Société d'agriculture, lettres, sciences du arts de la Haute-Saône, 1971. 386 p.-[1] carte dépl. ; 22 cm.

p 170

Région Bourgogne-Franche-Comté, Inventaire et Patrimoine, Besançon : RUS 149

Illustrations



Intérieur de l'église, carte postale.
IVR43_20177000021NUC2A



Place de l'église, carte postale (1905).
IVR43_20177000031NUC4A




L'église de Gevigney-et-Mercey.
Phot. Jérôme Mongreville
IVR43_20177000239NUC4A



Chapelle de Mercey.
Phot. Jérôme Mongreville
IVR43_20177000245NUC4A



Oratoire situé à mi-chemin
entre Gevigney et Mercey.
Phot. Jérôme Mongreville
IVR43_20177000243NUC4A




L'église depuis le cimetière.
Phot. Jérôme Mongreville
IVR43_20177000222NUC4A



Entrée du cimetière
Phot. Jérôme Mongreville
IVR43_20177000225NUC4A



Stèle dans le cimetière.
Phot. Jérôme Mongreville
IVR43_20177000223NUC4A



Détail de la stèle.
Phot. Jérôme Mongreville
IVR43_20177000224NUC4A



Le monument aux morts.
Phot. Jérôme Mongreville
IVR43_20177000227NUC4A



Croix de chemin.
Phot. Jérôme Mongreville
IVR43_20177000217NUC4A



Détail du socle.
Phot. Jérôme Mongreville
IVR43_20177000218NUC4A



Détail du Christ.
Phot. Jérôme Mongreville
IVR43_20177000219NUC4A



Croix près du village de Gevigney.
Phot. Jérôme Mongreville
IVR43_20177000232NUC4A



Croix avec socle en pierre
et partie haute en fer forgé.
Phot. Jérôme Mongreville
IVR43_20177000240NUC4A



Croix de chemin à Mercey.
Phot. Jérôme Mongreville
IVR43_20177000258NUC4A



Vue d'ensemble.
Phot. Jérôme Mongreville
IVR43_20177000255NUC4A



Détail sur les inscriptions.
Phot. Jérôme Mongreville
IVR43_20177000256NUC4A



Détail sur les inscriptions.
Phot. Jérôme Mongreville
IVR43_20177000257NUC4A

Dossiers liés

Dossier(s) de synthèse :

le val de Saône - aire d'étude (IA70001083)

Présentation de la commune de Gevigney-et-Mercey (IA70000651) Franche-Comté, Haute-Saône, Gevigney-et-Mercey

Oeuvres en rapport :

chapelle, puis école de Mercey (IA70000792) Franche-Comté, Haute-Saône, Gevigney-et-Mercey,

église Saint-Ferréol-et-Saint-Ferjeux (IA70000663) Franche-Comté, Haute-Saône, Gevigney-et-Mercey,
rue Montgillard

Auteur(s) du dossier : Guillaume Gézolme

Copyright(s) : (c) Région Bourgogne-Franche-Comté, Inventaire du patrimoine



Intérieur de l'église, carte postale.

Référence du document reproduit :

- **Gevigney-et-Mercey (Hte-Saône), intérieur de l'église**
Gevigney-et-Mercey (Hte-Saône), intérieur de l'église, carte postale, sd.
Collection particulière

IVR43_20177000021NUC2A

Date de prise de vue : [date non déterminée]

(c) Commune de Gevigney-et-Mercey ; (c) Région Bourgogne-Franche-Comté, Inventaire du patrimoine
tous droits réservés



Place de l'église, carte postale (1905).

Référence du document reproduit :

- **Gevigney. - la place de l'église**
Gevigney. - la place de l'église, Joachim. Edit, Jussey, carte postale, 1905.
Collection particulière

IVR43_20177000031NUC4A

Date de prise de vue : 1905

(c) Commune de Gevigney-et-Mercey ; (c) Région Bourgogne-Franche-Comté, Inventaire du patrimoine
tous droits réservés



L'église de Gevigney-et-Mercey.

IVR43_20177000239NUC4A

Auteur de l'illustration : Jérôme Mongreville

Date de prise de vue : 2017

(c) Région Bourgogne-Franche-Comté, Inventaire du patrimoine
reproduction soumise à autorisation du titulaire des droits d'exploitation



Chapelle de Mercey.

IVR43_20177000245NUC4A

Auteur de l'illustration : Jérôme Mongreville

Date de prise de vue : 2017

(c) Région Bourgogne-Franche-Comté, Inventaire du patrimoine
reproduction soumise à autorisation du titulaire des droits d'exploitation




Oratoire situé à mi-chemin entre Gevigney et Mercey.

IVR43_20177000243NUC4A

Auteur de l'illustration : Jérôme Mongreville

Date de prise de vue : 2017

(c) Région Bourgogne-Franche-Comté, Inventaire du patrimoine
reproduction soumise à autorisation du titulaire des droits d'exploitation



L'église depuis le cimetière.

IVR43_20177000222NUC4A

Auteur de l'illustration : Jérôme Mongreville

Date de prise de vue : 2017

(c) Région Bourgogne-Franche-Comté, Inventaire du patrimoine
reproduction soumise à autorisation du titulaire des droits d'exploitation



Entrée du cimetière

IVR43_20177000225NUC4A

Auteur de l'illustration : Jérôme Mongreville

Date de prise de vue : 2017

(c) Région Bourgogne-Franche-Comté, Inventaire du patrimoine
reproduction soumise à autorisation du titulaire des droits d'exploitation



Stèle dans le cimetière.

IVR43_20177000223NUC4A

Auteur de l'illustration : Jérôme Mongreville

Date de prise de vue : 2017

(c) Région Bourgogne-Franche-Comté, Inventaire du patrimoine
reproduction soumise à autorisation du titulaire des droits d'exploitation



Détail de la stèle.

IVR43_20177000224NUC4A

Auteur de l'illustration : Jérôme Mongreville

Date de prise de vue : 2017

(c) Région Bourgogne-Franche-Comté, Inventaire du patrimoine
reproduction soumise à autorisation du titulaire des droits d'exploitation



Le monument aux morts.

IVR43_20177000227NUC4A

Auteur de l'illustration : Jérôme Mongreville

Date de prise de vue : 2017

(c) Région Bourgogne-Franche-Comté, Inventaire du patrimoine
reproduction soumise à autorisation du titulaire des droits d'exploitation



Croix de chemin.

IVR43_20177000217NUC4A

Auteur de l'illustration : Jérôme Mongreville

Date de prise de vue : 2017

(c) Région Bourgogne-Franche-Comté, Inventaire du patrimoine
reproduction soumise à autorisation du titulaire des droits d'exploitation



Détail du socle.

IVR43_20177000218NUC4A

Auteur de l'illustration : Jérôme Mongreville

Date de prise de vue : 2017

(c) Région Bourgogne-Franche-Comté, Inventaire du patrimoine
reproduction soumise à autorisation du titulaire des droits d'exploitation



Détail du Christ.

IVR43_20177000219NUC4A

Auteur de l'illustration : Jérôme Mongreville

Date de prise de vue : 2017

(c) Région Bourgogne-Franche-Comté, Inventaire du patrimoine
reproduction soumise à autorisation du titulaire des droits d'exploitation



Croix près du village de Gevigney.

IVR43_20177000232NUC4A

Auteur de l'illustration : Jérôme Mongreville

Date de prise de vue : 2017

(c) Région Bourgogne-Franche-Comté, Inventaire du patrimoine
reproduction soumise à autorisation du titulaire des droits d'exploitation



Croix avec socle en pierre et partie haute en fer forgé.

IVR43_20177000240NUC4A

Auteur de l'illustration : Jérôme Mongreville

Date de prise de vue : 2017

(c) Région Bourgogne-Franche-Comté, Inventaire du patrimoine
reproduction soumise à autorisation du titulaire des droits d'exploitation



Croix de chemin à Mercey.

IVR43_20177000258NUC4A

Auteur de l'illustration : Jérôme Mongreville

Date de prise de vue : 2017

(c) Région Bourgogne-Franche-Comté, Inventaire du patrimoine
reproduction soumise à autorisation du titulaire des droits d'exploitation



Vue d'ensemble.

IVR43_20177000255NUC4A

Auteur de l'illustration : Jérôme Mongreville

Date de prise de vue : 2017

(c) Région Bourgogne-Franche-Comté, Inventaire du patrimoine
reproduction soumise à autorisation du titulaire des droits d'exploitation



Détail sur les incipitions.

IVR43_20177000256NUC4A

Auteur de l'illustration : Jérôme Mongreville

Date de prise de vue : 2017

(c) Région Bourgogne-Franche-Comté, Inventaire du patrimoine
reproduction soumise à autorisation du titulaire des droits d'exploitation



Détail sur les incipitions.

IVR43_20177000257NUC4A

Auteur de l'illustration : Jérôme Mongreville

Date de prise de vue : 2017

(c) Région Bourgogne-Franche-Comté, Inventaire du patrimoine
reproduction soumise à autorisation du titulaire des droits d'exploitation