

Bourgogne, Saône-et-Loire
Saint-Bonnet-de-Joux
Château de Chaumont
chemin du Bois de Chaumont

château de Chaumont-en-Charolais

Références du dossier

Numéro de dossier : IA71003761
Date de l'enquête initiale : 2021
Date(s) de rédaction : 2021
Cadre de l'étude : opération ponctuelle
Degré d'étude : étudié

Désignation

Dénomination : château
Parties constituantes non étudiées : dépendance, chapelle

Compléments de localisation

Milieu d'implantation : isolé
Références cadastrales : 2021, AC, 59 ; 1812, F, 457

Historique

Le château est reconstruit par Pierre de La Guiche au début du 16^e siècle, puis agrandi au 17^e siècle. L'édifice (63 ouvertures) appartient à Casimir de La Guiche au moment de la levée du plan du cadastre ancien dit napoléonien (1812). À sa mort en 1843, il devient la propriété de son fils, Philibert-Bernard de La Guiche. Ce dernier le fait partiellement reconstruire à la fin des années 1850. Le château actuel est donc très largement une création néo-gothique.

Période(s) principale(s) : 16^e siècle (, détruit), 17^e siècle (, détruit), 3^e quart 19^e siècle ()
Personne(s) liée(s) à l'histoire de l'oeuvre : Pierre de La Guiche (propriétaire, attribution par travaux historiques), Philibert-Bertrand de La Guiche (propriétaire, attribution par source)

Statut, intérêt et protection

Intérêt de l'oeuvre : à signaler
Statut de la propriété : propriété privée

Références documentaires

Documents d'archive

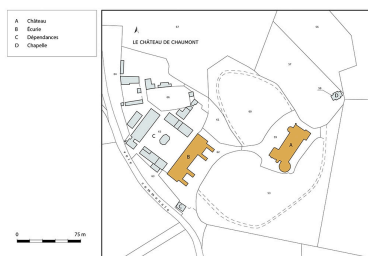
- **Archives départementales de Saône-et-Loire. Cadastre de la commune de Saint-Bonnet-de-Joux. [1812-1967].**
Archives départementales de Saône-et-Loire. Cadastre de la commune de Saint-Bonnet-de-Joux. [1812-1967].
 - Atlas parcellaire (1812) : 3 P 4968-4974 (plans avec parcelles non colorées), 3 P 12607-12613 (plans avec parcelles colorées)
 - État de section (1818)
 - Matrices cadastrales des propriétés bâties et non bâties, registre 1 (folio 1 à 480), registre 2 (folio 481 à 980) : 3 P 394/MA
 - Matrices cadastrales dites "matrices noires" des propriétés bâties, registre 1 (folio 1 à 500), registre 2 (folio 501 à 822) : 3 P 394/MR

Archives départementales de Saône-et-Loire, Mâcon

Documents figurés

- **Château de Chaumont (Saint-Bonnet-de-Joux). [carte postale]. [s.d].**
Château de Chaumont (Saint-Bonnet-de-Joux). [carte postale]. Chalon-sur-Saône : Bourgeois Frères, [s.d].
Archives départementales de Saône-et-Loire, Mâcon : 6 Fi 3032
- **Château de Chaumont (Saint-Bonnet-de-Joux). [carte postale]. [s.d].**
Château de Chaumont (Saint-Bonnet-de-Joux). [carte postale]. Chalon-sur-Saône : Bourgeois Frères, [s.d].
Archives départementales de Saône-et-Loire, Mâcon : 6 Fi 3033
- **Château de Chaumont (Saint-Bonnet-de-Joux). [carte postale]. [s.d].**
Château de Chaumont (Saint-Bonnet-de-Joux). [carte postale]. Chalon-sur-Saône : Bourgeois Frères, [s.d].
Archives départementales de Saône-et-Loire, Mâcon : 6 Fi 4375


Illustrations




Plan-masse et de situation,
extrait du plan cadastral (2021).
Dess. Pierre-Marie Barbe-Richaud
IVR26_20217100034NUDA



Vue ancienne, depuis le nord.
IVR26_20217100328NUC1A



Vue ancienne, depuis l'ouest.
IVR26_20217100327NUC1A



Vue ancienne, depuis le sud.
IVR26_20217100326NUC1A

Dossiers liés

Oeuvre(s) partie(s) constituante(s) étudiée(s) : écuries du château de Chaumont-en-Charolais (IA71003760) Bourgogne, Saône-et-Loire, Saint-Bonnet-de-Joux, Château de Chaumont, chemin du Bois de Chaumont

Auteur(s) du dossier : Fabien Dufoulon

Copyright(s) : (c) Région Bourgogne-Franche-Comté, Inventaire du patrimoine



Plan-masse et de situation, extrait du plan cadastral (2021).

IVR26_20217100034NUDA

Auteur de l'illustration : Pierre-Marie Barbe-Richaud

Date de prise de vue : 2021

(c) Région Bourgogne-Franche-Comté, Inventaire du patrimoine
reproduction soumise à autorisation du titulaire des droits d'exploitation




Vue ancienne, depuis le nord.

Référence du document reproduit :

- **Château de Chaumont (Saint-Bonnet-de-Joux). [carte postale]. [s.d].**
Château de Chaumont (Saint-Bonnet-de-Joux). [carte postale]. Chalon-sur-Saône : Bourgeois Frères, [s.d].
Archives départementales de Saône-et-Loire, Mâcon : 6 Fi 4375

IVR26_20217100328NUC1A

(c) Archives départementales de Saône-et-Loire ; (c) Bourgeois Frères
reproduction soumise à autorisation du titulaire des droits d'exploitation




Vue ancienne, depuis l'ouest.

Référence du document reproduit :

- **Château de Chaumont (Saint-Bonnet-de-Joux). [carte postale]. [s.d.]**
Château de Chaumont (Saint-Bonnet-de-Joux). [carte postale]. Chalon-sur-Saône : Bourgeois Frères, [s.d.].
Archives départementales de Saône-et-Loire, Mâcon : 6 Fi 3033

IVR26_20217100327NUC1A

(c) Archives départementales de Saône-et-Loire ; (c) Bourgeois Frères
reproduction soumise à autorisation du titulaire des droits d'exploitation



Vue ancienne, depuis le sud.

Référence du document reproduit :

- **Château de Chaumont (Saint-Bonnet-de-Joux). [carte postale]. [s.d.]**
Château de Chaumont (Saint-Bonnet-de-Joux). [carte postale]. Chalon-sur-Saône : Bourgeois Frères, [s.d].
Archives départementales de Saône-et-Loire, Mâcon : 6 Fi 3032

IVR26_20217100326NUC1A

(c) Archives départementales de Saône-et-Loire ; (c) Bourgeois Frères
reproduction soumise à autorisation du titulaire des droits d'exploitation