Franche-Comté, Doubs
Montbéliard
13, 15 rue Saint-Hippolyte

maison

Références du dossier

Numéro de dossier : IA00048788
Date de l'enquête initiale : 1986
Date(s) de rédaction : 1986
Cadre de l'étude : inventaire topographique
Degré d'étude : étudié

Désignation

Dénomination : maison
Parties constituantes non étudiées : cour, jardin, écurie, remise

Compléments de localisation

Milieu d'implantation : en ville
Références cadastrales : 1975, BY, 159, 160

Historique

Ancienne maison existait en 1716 ; une aile au moins fut édifiée dans le courant du 18e siècle avant 1762 ; corps de bâtiment principal reconstruit sur les mêmes fondations au début du 19e siècle, avant 1806, pour Lecomte, négociant ; communs de la même époque ; aile 18e siècle, détruite au début du 20e siècle et remplacée par des écuries

Période(s) principale(s) : 18e siècle (, détruit), 1er quart 19e siècle (), 1er quart 20e siècle ()

Description

Eléments descriptifs

Matériau(x) du gros-oeuvre, mise en oeuvre et revêtement : pierre ; enduit ; moellon ; pierre de taille
Matériau(x) de couverture : tuile plate
Étage(s) ou vaisseau(x) : 2 étages carrés
Élévations extérieures : élévation ordonnancée
Type(s) de couverture : toit à longs pans ; demi-croupe
Escaliers : escalier dans-oeuvre ; escalier tournant à retours avec jour

Statut, intérêt et protection

Statut de la propriété : propriété privée

Références documentaires

Bibliographie

- **Les sources documentaires sont consultables dans le dossier numérisé, accessible dans la rubrique "Informations complémentaires".**

Liens web

- Voir le dossier initial numérisé : https://patrimoine.bourgognefranchecomte.fr/gtrudov/IA00048788/index.htm

Illustrations

Vue d'ensemble, 1823-1826. Extrait du plan-relief de 1823-1826, par R.G.I. Wild, échelle 1:1000 (conservé au Musée historique du Vieux Montbéliard). Phot. Yves Sancey IVR43_19862500090X

Montbéliard. La Luzine [vue du jardin de la maison], avant 1913. Phot. IVR43_19872500106V

Vue d'ensemble des façades sur rue. Phot. Jérôme Mongreville IVR43_19872501135V

Vue d'ensemble côté jardin. Phot. Jérôme Mongreville IVR43_19872501164V



Façade sur jardin du corps de bâtiment principal. Phot. Jérôme Mongreville IVR43_19872500562X

Façade sur cour des écuries et des remises. Phot. Jérôme Mongreville IVR43_19872501202X



Partie méridionale des écuries et des remises. Phot. Jérôme Mongreville IVR43_19872500640X

Cour des écuries et des remises. Phot. Jérôme Mongreville IVR43_19872501204V



Abreuvoir. Phot. Jérôme Mongreville IVR43_19872500919X

Départ de l'escalier du
corps de bâtiment principal.
Phot. Jérôme Mongreville
IVR43_19872500982X

Première volée d'escalier du
corps de bâtiment principal.
Phot. Jérôme Mongreville
IVR43_19872501205V

Dossiers liés

Dossiers de synthèse :
Présentation de l'étude du patrimoine architectural de l'aire de Montbéliard centre (IA00053414) Franche-Comté, Doubs, Montbéliard
demeures, hôtels de voyageurs (IA00048696) Franche-Comté, Doubs, Montbéliard, ville Montbéliard, 15 rue Principale
Oeuvre(s) contenue(s) :
Oeuvre(s) en rapport :
ville (IA00048650) Franche-Comté, Doubs, Montbéliard

Auteur(s) du dossier : Bernard Ducouret
Copyright(s) : (c) Région Bourgogne-Franche-Comté, Inventaire du patrimoine

Vue d'ensemble, 1823-1826. Extrait du plan-relief de 1823-1826, par R.G.I. Wild, échelle 1:1000 (conservé au Musée historique du Vieux Montbéliard).

IVR43_19862500090X
Auteur de l'illustration : Yves Sancey
Date de prise de vue : 1986
(c) Région Bourgogne-Franche-Comté, Inventaire du patrimoine ; (c) Musée historique du Vieux Montbéliard
reproduction soumise à autorisation du titulaire des droits d'exploitation

Montbéliard. La Luzine [vue du jardin de la maison], avant 1913.

Référence du document reproduit :

- **Montbéliard. La Luzine [vue du jardin de la maison], avant 1913.**
  Montbéliard. La Luzine [vue du jardin de la maison], avant 1913. Carte postale, avant 1913, I.P.M. éditeur à Paris.
  Archives municipales, Montbéliard : Cartes postales, Rivières, n° 38

IVR43_19872500106V
Auteur de l'illustration :
Date de prise de vue : [date non déterminée]
(c) Région Bourgogne-Franche-Comté, Inventaire du patrimoine ; (c) Archives communales, Montbéliard
reproduction soumise à autorisation du titulaire des droits d'exploitation

Vue d'ensemble des façades sur rue.

IVR43_19872501135V
Auteur de l'illustration : Jérôme Mongreville
Date de prise de vue : 1987
(c) Région Bourgogne-Franche-Comté, Inventaire du patrimoine
reproduction soumise à autorisation du titulaire des droits d'exploitation

Vue d'ensemble côté jardin.

IVR43_19872501164V
Auteur de l'illustration : Jérôme Mongreville
Date de prise de vue : 1987
(c) Région Bourgogne-Franche-Comté, Inventaire du patrimoine
reproduction soumise à autorisation du titulaire des droits d'exploitation

Façade sur jardin du corps de bâtiment principal.

IVR43_19872500562X
Auteur de l'illustration : Jérôme Mongreville
Date de prise de vue : 1987
(c) Région Bourgogne-Franche-Comté, Inventaire du patrimoine
reproduction soumise à autorisation du titulaire des droits d'exploitation

Façade sur cour des écuries et des remises.

IVR43_19872501202X
Auteur de l'illustration : Jérôme Mongreville
Date de prise de vue : 1987
(c) Région Bourgogne-Franche-Comté, Inventaire du patrimoine
reproduction soumise à autorisation du titulaire des droits d'exploitation



Partie méridionale des écuries et des remises.

IVR43_19872500640X
Auteur de l'illustration : Jérôme Mongreville
Date de prise de vue : 1987
(c) Région Bourgogne-Franche-Comté, Inventaire du patrimoine
reproduction soumise à autorisation du titulaire des droits d'exploitation

Cour des écuries et des remises.

IVR43_19872501204V
Auteur de l'illustration : Jérôme Mongreville
Date de prise de vue : 1987
(c) Région Bourgogne-Franche-Comté, Inventaire du patrimoine
reproduction soumise à autorisation du titulaire des droits d'exploitation

Abreuvoir.

IVR43_19872500919X
Auteur de l'illustration : Jérôme Mongreville
Date de prise de vue : 1987
(c) Région Bourgogne-Franche-Comté, Inventaire du patrimoine
reproduction soumise à autorisation du titulaire des droits d'exploitation

Départ de l'escalier du corps de bâtiment principal.

IVR43_19872500982X
Auteur de l'illustration : Jérôme Mongreville
Date de prise de vue : 1987
(c) Région Bourgogne-Franche-Comté, Inventaire du patrimoine
reproduction soumise à autorisation du titulaire des droits d'exploitation

Première volée d'escalier du corps de bâtiment principal.

IVR43_19872501205V
Auteur de l'illustration : Jérôme Mongreville
Date de prise de vue : 1987
(c) Région Bourgogne-Franche-Comté, Inventaire du patrimoine
reproduction soumise à autorisation du titulaire des droits d'exploitation