

Franche-Comté, Haute-Saône
Scey-sur-Saône-et-Saint-Albin
35 rue Armand Paulmard

maison 35 rue Armand Paulmard

Références du dossier

Numéro de dossier : IA70001014
Date de l'enquête initiale : 2018
Date(s) de rédaction : 2018
Cadre de l'étude : enquête thématique régionale val de Saône
Degré d'étude : étudié

Désignation

Dénomination : maison
Parties constituantes non étudiées : grange

Compléments de localisation

Milieu d'implantation : en village
Références cadastrales : 2018, AI, 184 ; 1836, C, 280-281

Historique

Les encadrements des baies couvertes d'un linteau ou d'un arc segmentaire suggèrent une datation du 18e siècle. Dans l'état de section du cadastre ancien dit napoléonien (1836), la maison est associée à une grange. Elle est la propriété de la famille Monnot jusqu'en 1896. À cette date, elle est acquise par Charles Giblard, bourrelier à Scey-sur-Saône. C'est sans nul doute lors des travaux qu'il fait faire en 1917 que sont percées les deux baies du rez-de-chaussée de la façade sur rue et la baie surmontant la porte cochère.

Période(s) principale(s) : 18e siècle (?)
Auteur(s) de l'oeuvre : maître d'oeuvre inconnu

Description

La maison est construite en moellon calcaire enduit avec chaîne d'angle apparente. Elle est composée de deux corps de bâtiment disposés en équerre formant une petite cour ouverte, sur une parcelle en lanière perpendiculaire à l'axe de la rue. La disposition en L des deux corps est fréquente dans les maisons agricoles de Haute-Saône, où la distinction entre l'habitation et l'exploitation est particulièrement marquée. Comme souvent dans ce type de disposition, la façade sur rue était quasiment aveugle à l'origine. Une seule baie existait à l'étage, celles du rez-de-chaussée ayant été percées tardivement. Les fenêtres et portes donnent donc majoritairement sur la cour ouverte. Le rez-de-chaussée du corps au fond de la cour est percé d'une porte cochère couverte d'un arc segmentaire qui forme le passage vers la grange. La baie qui la surmonte n'existait pas à l'origine.

Éléments descriptifs

Matériau(x) du gros-oeuvre, mise en oeuvre et revêtement : calcaire, moellon, enduit
Matériau(x) de couverture : tuile mécanique
Étage(s) ou vaisseau(x) : rez-de-chaussée, 1 étage carré
Couvrements :
Type(s) de couverture : toit à un pan, croupe
Escaliers :

Typologies et état de conservation

Typologies : porte cochère ; baie avec arc segmentaire ; baie rectangulaire ; maison en équerre

Statut, intérêt et protection

Statut de la propriété : propriété privée

Références documentaires

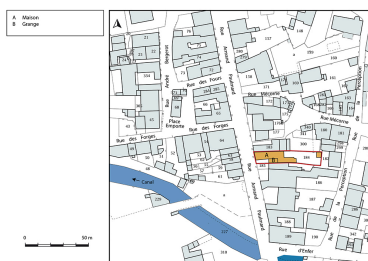
Documents d'archive

- **Archives départementales de la Haute-Saône. Cadastre de la commune de Scey-sur-Saône-et-Saint-Albin. [1836-1954].**
Archives départementales de la Haute-Saône. Cadastre de la commune de Scey-sur-Saône-et-Saint-Albin. [1836-1954].
 - Atlas parcellaire (1836)
 - État de section (1839) : 3 P 230
 - Matrices cadastrales (1839-1914) : 3 P 1593 (folio de 1 à 580), 3 P 1594 (folio 581 à 1140), 3 P 1595 (folio 1141 à 1718), 3 P 1596 (folio 1719 à 2214), 3 P 1597 (folio 2215 à 2355)
 - Matrice cadastrale des propriétés bâties (1882-1914) : 3 P 2437
 - Matrice cadastrale dite "noire" des propriétés bâties (1911-1954) : 3 P 4650
 - Matrices cadastrales dites "noires" des propriétés non bâties (1914-1954) : 3 P 4645 , 3 P 4646 (folio 1 à 600), 3 P 4647 (folio 601 à 1200), 3 P 4648 (folio 1201 à 1798), 3 P 4649 (folio 1793 à 1924)Archives départementales de la Haute-Saône, Vesoul

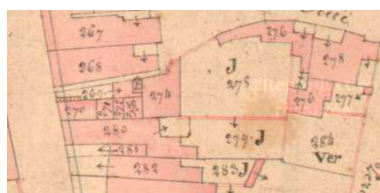
Documents figurés

- **Atlas du plan d'alignement des rues, commune de Scey-sur-Saône, Haute-Saône. 1842.**
Atlas du plan d'alignement des rues, commune de Scey-sur-Saône, Haute-Saône, dessin (plume, lavis), par le géomètre Marcande, dressé le 13 avril 1842, approuvé le 16 août 1842, échelles 1/2000 (tableau d'assemblage) et 1/500 (feuilles), 6 feuilles.
Archives départementales de la Haute-Saône, Vesoul : CP AL 482

Illustrations



Plan-masse et de situation.
Extrait du plan cadastral, 2019.
Dess. Bertrand Turina
IVR43_20197000204NUDA



Plan de situation en 1836.
IVR43_20187000833NUCA



Élévation sur la rue
Armand Paulmard.
Phot. Jérôme Mongreville
IVR43_20187000441NUC4A

Dossiers liés

Est partie constituante de : rue du Pont, puis rue Armand Paulmard (IA70001028) Franche-Comté, Haute-Saône, Scey-sur-Saône-et-Saint-Albin, rue Armand Paulmard

Dossiers de synthèse :

le val de Saône - aire d'étude (IA70001083)

présentation de la commune de Scey-sur-Saône-et-Saint-Albin (IA70000922) Franche-Comté, Haute-Saône, Scey-sur-Saône-et-Saint-Albin

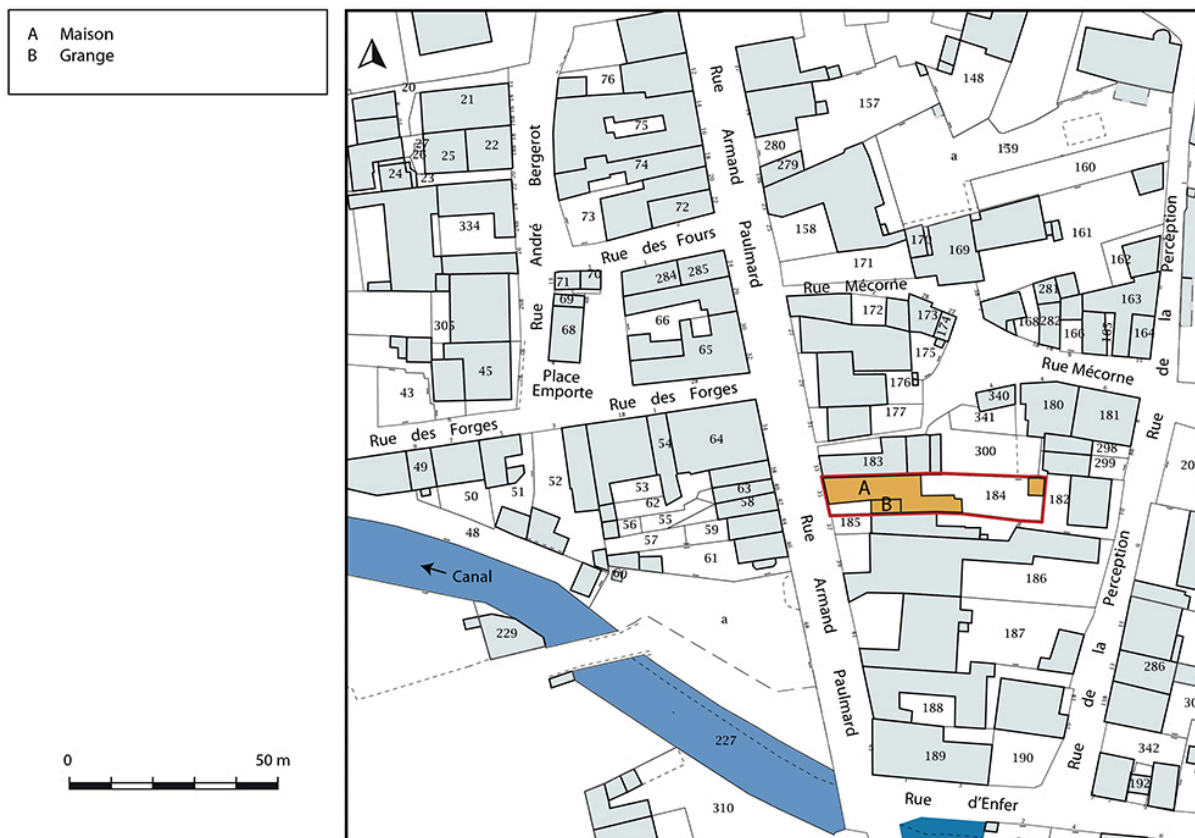
Oeuvre(s) contenue(s) :

Oeuvre(s) en rapport :

rue du Pont, puis rue Armand Paulmard (IA70001028) Franche-Comté, Haute-Saône, Scey-sur-Saône-et-Saint-Albin,
rue Armand Paulmard

Auteur(s) du dossier : Fabien Dufoulon

Copyright(s) : (c) Région Bourgogne-Franche-Comté, Inventaire du patrimoine



Plan-masse et de situation. Extrait du plan cadastral, 2019.

IVR43_20197000204NUDA

Auteur de l'illustration : Bertrand Turina

(c) Région Bourgogne-Franche-Comté, Inventaire du patrimoine
reproduction soumise à autorisation du titulaire des droits d'exploitation



Plan de situation en 1836.

Référence du document reproduit :

- **Archives départementales de la Haute-Saône. Cadastre de la commune de Scey-sur-Saône-et-Saint-Albin. [1836-1954].**

Archives départementales de la Haute-Saône. Cadastre de la commune de Scey-sur-Saône-et-Saint-Albin. [1836-1954].

- Atlas parcellaire (1836)

- État de section (1839) : 3 P 230

- Matrices cadastrales (1839-1914) : 3 P 1593 (folio de 1 à 580), 3 P 1594 (folio 581 à 1140), 3 P 1595 (folio 1141 à 1718), 3 P 1596 (folio 1719 à 2214), 3 P 1597 (folio 2215 à 2355)

- Matrice cadastrale des propriétés bâties (1882-1914) : 3 P 2437

- Matrice cadastrale dite "noire" des propriétés bâties (1911-1954) : 3 P 4650

- Matrices cadastrales dites "noires" des propriétés non bâties (1914-1954) : 3 P 4645 , 3 P 4646 (folio 1 à 600), 3 P 4647 (folio 601 à 1200), 3 P 4648 (folio 1201 à 1798), 3 P 4649 (folio 1793 à 1924)

Archives départementales de la Haute-Saône, Vesoul

IVR43_20187000833NUCA

Date de prise de vue : 2018

Échelle : 1/1250

(c) Région Bourgogne-Franche-Comté, Inventaire du patrimoine ; (c) Archives départementales de la Haute-Saône reproduction soumise à autorisation du titulaire des droits d'exploitation



Élévation sur la rue Armand Paulmard.

IVR43_20187000441NUC4A

Auteur de l'illustration : Jérôme Mongreville

Date de prise de vue : 2018

(c) Région Bourgogne-Franche-Comté, Inventaire du patrimoine
reproduction soumise à autorisation du titulaire des droits d'exploitation