

Franche-Comté, Haute-Saône  
Soing-Cubry-Charentenay

## réseau d'adduction des eaux de la commune de Cubry-Lès-Soing

### Références du dossier

Numéro de dossier : IA70001227  
Date de l'enquête initiale : 2020  
Date(s) de rédaction : 2020  
Cadre de l'étude : opération ponctuelle  
Degré d'étude : étudié

### Désignation

Dénomination : fontaine, borne fontaine, lavoir, abreuvoir

### Compléments de localisation

anciennement commune de Cubry-Lès-Soing  
Milieu d'implantation : en village  
Références cadastrales : 2020, AB, 66. informations cadastrales de la petite fontaine ; 2020, AB, 37. informations cadastrales de la grande fontaine

### Historique

#### **La fontaine, lavoir, abreuvoir de Cubry-Lès-Soing. 1ère moitié du 19e siècle.**

Les archives de la commune de Cubry-Lès-Soing témoignent de la présence d'une seule fontaine commune dès le premier quart du 19e siècle. Une délibération du Conseil municipal, en date du 4 mai 1820, évoque l'état de délabrement dans lequel se trouve cette fontaine. La multiplicité des usages autour de l'unique bassin étant vectrice d'accidents, la construction d'un second bassin servant de lavoir est décidée. Le premier sera alors dédié à l'abreuvement. Les fonds nécessaires sont réunis et le 1er décembre 1821, le maire de Cubry-Lès-Soing sollicite le sous-préfet de Gray dans un courrier, afin de faire valider le choix de l'architecte en la personne de Laberterie, exerçant à Gray. Les travaux sont adjugés à l'entrepreneur Ringuelet, le 1er novembre 1822. Les archives ne permettent pas de confirmer la mise en œuvre de ces modifications. En 1834, la reconstruction d'une fontaine avec puisard, abreuvoir et lavoir est décidée.

#### **Acquisition d'une source et construction de fontaines, de lavoirs et d'abreuvoirs, 1865 – 1869.**

La seconde moitié du 19e siècle est marquée par plusieurs aménagements visant à améliorer l'alimentation en eau de la commune et à en multiplier les points d'accès. En 1865, la commune de Cubry-Lès-Soing procède à l'acquisition d'une source située dans la commune de Chantes, au lieu-dit de la Grande Combe. Cette acquisition est rendue nécessaire par une qualité et un débit de l'eau de la fontaine insuffisants pour les besoins des habitants. Qui plus est, la situation de la fontaine à proximité de la Saône rend périlleuse son accès pour les hommes et pour le bétail pendant la période hivernale. Le projet d'encaissement de la source et de conduite de l'eau vers les fontaines est réalisé par l'architecte Christophe Colard et les travaux sont adjugés le 11 août 1865, à Jean Désiré Monnot, un entrepreneur demeurant à Traves. Le projet prévoit la mise en place d'une borne en fonte avec un jet en cuivre, versant l'eau dans une auge en fonte. Les travaux d'encaissement sont finalisés en octobre 1866. La commune procède alors à l'acquisition des droits de servitude de l'aqueduc destiné à alimenter une fontaine qui reste encore à construire au sein de la commune. Le projet dessiné par Colard prévoit également l'établissement de plusieurs fontaines dans la partie haute de la commune.

#### *La grande fontaine :*

La première fontaine devant recevoir l'eau captée de la source est établie sur une portion de terrain de 4,5 ares située sur la partie basse de la parcelle cadastrale n°59 (cadastre napoléonien), acquise en 1867. Elle comprend un bassin circulaire

en fonte ayant 3 mètres de diamètre, avec en son milieu une colonne portant les jets. De ce bassin, une conduite en fonte apporte l'eau dans l'abreuvoir qui lui-même déverse l'eau dans le lavoir, clos et couvert contre lequel il est adossé. Le bassin du lavoir est scindé en deux parties, la première partie plus étroite servant de rinçoir. Le trop-plein d'eau tombe dans un canal traversant la rue pour descendre la ruelle. De cette première fontaine, une conduite achemine l'eau à une autre fontaine, dite « petite fontaine », située à l'angle de la rue de Chantes et de la Grand rue. Suite à la construction du bassin, ce premier projet subit une modification : le bâtiment enfermant le lavoir est reculé, mordant de trois mètres supplémentaires sur la parcelle dont Madame d'Autet est propriétaire, et ce afin de redresser le tracé de la rue qui formait à ce niveau un léger angle. Ce faisant, le positionnement de l'abreuvoir est modifié. Agrandi de 4 mètres et placé perpendiculairement au bâtiment du lavoir, adossé au mur d'enceinte du terrain attenant, il assure une continuité entre la cuvette et le lavoir. Les archives ne permettent pas de confirmer la construction du bâtiment couvrant le lavoir, ni de la fontaine, ni de confirmer leur destruction ultérieure.

### *La petite fontaine :*

Pour établir cette seconde fontaine, la commune a acquis en 1867, pour destruction, une partie de maison constituée de chambres et de greniers, sise sur la parcelle n°23 du plan d'alignement de 1845. La fontaine projetée se compose d'une pile de jet en fonte. Les auges sont placées devant la façade principale du lavoir et forment un L à son angle. L'abreuvoir est séparé du lavoir par un mur, afin d'empêcher le bétail de pénétrer. Adossé à ce mur, le lavoir est équipé d'un agenouilloir permettant à dix laveuses de s'y côtoyer. Contre le mur du fond, un banc en pierre est installé pour y déposer les corbeilles ou s'y asseoir. Le 20 juillet 1868, un devis complémentaire prévoit l'agrandissement du bassin du lavoir à 7 mètres de longueur et de l'abreuvoir à 9,5 mètres de développement, mais également de protéger le lavoir avec une toiture en appentis, couverte de tuiles de Passavant. Ces travaux sont confiés à l'entrepreneur Étienne Arnoux.

### *La borne fontaine et l'abreuvoir de la rue Noidans :*

Ce nouveau devis fait aussi état du souhait des habitants de la rue Noidans de voir leur rue équipée d'une borne fontaine à jet continu et d'une auge servant d'abreuvoir. La conduite en fonte doit alimenter cette borne depuis la grande conduite d'eau sur laquelle un regard avait été aménagé. La pile de jet projetée est en fonte et avec une porte donnant accès au robinet en bronze, lequel est destiné à régler le débit du jet et à fermer l'arrivée d'eau lorsque le débit de l'eau est trop bas, ceci afin de ne pas amoindrir l'approvisionnement en eau des deux autres fontaines. L'auge en fonte, faite d'une seule pièce est portée par quatre socles en pierre de taille, et le pourtour est pavé en hérisson. Les travaux, confiés à l'entrepreneur Étienne Arnoux, sont réceptionnés le 5 juillet 1869.

Période(s) principale(s) : 1er quart 19e siècle, 2e quart 19e siècle, 3e quart 19e siècle ()

Auteur(s) de l'oeuvre : Ringuet (entrepreneur, attribution par source), Christophe Colard (architecte, attribution par source), Jean Désiré Monnot (entrepreneur, attribution par source), Laberterie (architecte, attribution par source), Etienne Arnoux (entrepreneur, attribution par source)

## **Description**

À l'emplacement dit de "la grande fontaine", subsiste le petit mur du lavoir en pierre de taille, dont l'extrémité la plus proche de l'arrivée d'eau est de forme arrondie.

La "petite fontaine" est un édifice rectangulaire, dont le toit, en appentis, s'appuie contre le mur d'une maison mitoyenne et est soutenu en façade par trois piliers. Le toit n'est pas d'origine et a été recouvert de tuiles mécaniques. La façade est ouverte sur la rue. À l'origine, un abreuvoir était accolé à cette façade : constitué d'auges en fonte, il formait un coude pour rejoindre la borne fontaine, en fonte également, disposée sur l'un des murs pignon de l'édifice. Le lavoir est pourvu d'une ouverture latérale close par une porte, donnant accès au bassin. À l'intérieur, un agenouilloir est placé le long du bassin. Un banc en pierre est installé contre le mur mitoyen du lavoir. Le tout est en pierre de taille. Ce mur conserve les traces d'anciennes ouvertures.

## **Éléments descriptifs**

Matériau(x) du gros-oeuvre, mise en oeuvre et revêtement : calcaire, pierre de taille

Matériau(x) de couverture : tuile mécanique

Couvrements : charpente en bois apparente

## **Décor**

Techniques :

Représentations : oiseau, fruit, plante, panier, corne d'abondance

Précision sur les représentations :

La borne-fontaine de la "petite fontaine" est décorée de différents motifs : un panier et deux cornes d'abondance desquels débordent fruits et végétaux, et sur sa partie haute, deux oiseaux attrapant des grains de raisin avec leurs becs.

## Statut, intérêt et protection

Statut de la propriété : propriété de la commune

## Références documentaires

### Documents d'archive

- **Archives départementales de la Haute-Saône. 2 o 1372/5. Fontaines et lavoirs. Cubry-Lès-Soing. Dossier communal, 1820-1925.**  
Archives départementales de la Haute-Saône. 2 o 1372/5. Fontaines et lavoirs. Cubry-Lès-Soing. Dossier communal, 1820-1925. Réparations à la fontaine et construction d'un second bassin (1820-1822) ; construction d'une fontaine avec puisard, abreuvoir et lavoir (1834) ; acquisition d'une source (1863-1866) ; établissement d'une conduite d'eau des fontaines et encaissement d'une source : travaux (1864-1870, 2 plans), acquisition de droits de servitude d'aqueduc (1866-1867) ; construction d'une fontaine avec lavoir et abreuvoir : acquisitions de bâtiments et terrains (1867-1869), travaux (1866-1870, 6 plans), réparations à la conduite d'eau et à la source (1874-1875). Monuments commémoratifs : érection d'un monument aux morts (1920-1925, 2 plans, 2 dessins).  
Archives départementales de la Haute-Saône, Vesoul : 2 o 1372/5
- **Archives départementales de la Haute-Saône. 2 o 1372/3. Bâtiments communaux, travaux concernant divers bâtiments. Cubry-Lès-Soing. Dossier communal, 1830-1926.**  
Archives départementales de la Haute-Saône. 2 o 1372/3. Bâtiments communaux, travaux concernant divers bâtiments. Cubry-Lès-Soing. Dossier communal, 1830-1926.  
travaux à la fontaine et au pavage ds rues (1841) ; élargissement de la place publique et de la rue et reconstruction de la fontaine : acquisition d'une maison et aisances (1878).  
Archives départementales de la Haute-Saône, Vesoul : 2 o 1372/3

### Documents figurés

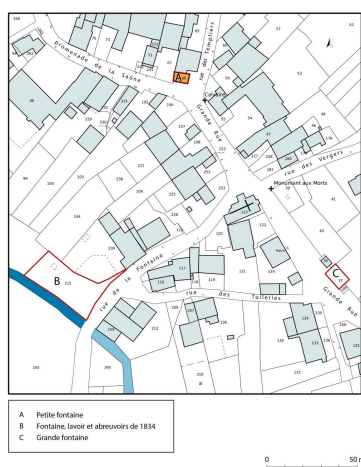
- **Cubry-Lès-Soing. Cadastre napoléonien / Bourquin [géomètre du cadastre].**  
**Atlas parcellaire**, in Archives départementales de la Haute-Saône. Cubry-Lès-Soing. **Cadastre napoléonien / Bourquin [géomètre du cadastre]**. Vers 1840.  
Archives départementales de la Haute-Saône, Vesoul
- **Atlas du plan d'alignement des rues de la commune de Cubry-Lès-Soing / Bernard. 5 août 1846.**  
Archives départementales de la Haute-Saône. Atlas du plan d'alignement des rues de la commune de Cubry-Lès-Soing / Bernard [géomètre]. 1845.  
Archives départementales de la Haute-Saône, Vesoul
- **Cubry-Lès-Soing. Travaux complémentaires pour les fontaines. 20 juillet 1868.**  
Archives départementales de la Haute-Saône. 2 o 1372/5. *Travaux complémentaires pour les fontaines* [plan, coupe et élévation de la petite fontaine / coupe, plan d'une borne fontaine à faire à la rue de Noidans] / [Christophe] Colard. Gray : dessin à l'encre et aquarelle sur papier. 20 juillet 1868, 46 x 35 cm.  
Archives départementales de la Haute-Saône, Vesoul : 2 O 1372/5
- **Cubry-Lès-Soing. Projet pour le reculement de la fontaine. 10 juin 1868.**  
Archives départementales de la Haute-Saône. 2 o 1372/5. *Projet pour le reculement de la fontaine* / [Christophe] Colard. Gray : dessin à l'encre et aquarelle sur papier. 10 juin 1868. 45 x 33 cm.  
Archives départementales de la Haute-Saône, Vesoul : 2 O 1372/5
- **Cubry-Lès-Soing. Construction de fontaines dans le village. 18 avril 1867 / rectifié le 15 juillet 1867.**  
Archives départementales de la Haute-Saône. 2 o 1372/5. *Construction de fontaines dans le village* / [Christophe] Colard. Gray : dessin à l'encre et aquarelle sur papier. 18 avril 1867 / rectifié le 15 juillet 1867, 53 x 40 cm.  
Archives départementales de la Haute-Saône, Vesoul : 2 O 1372/5

- **Cubry-Lès-Soing. La fontaine près de la maison commune. 15 avril 1867 et rectifié le 15 juillet 1867.**  
Archives départementales de la Haute-Saône. 2 o 1372/5. *La fontaine près de la maison commune*. [plans et coupes] / [Christophe] Colard. Gray : dessin à l'encre et aquarelle sur papier. 15 avril 1867 et rectifié le 15 juillet 1867, 40 x 53 cm.  
Archives départementales de la Haute-Saône, Vesoul : 2 O 1372/5
- **Cubry-Lès-Soing. Construction de fontaines. 15 avril 1867 et rectifié le 15 juillet 1867.**  
Archives départementales de la Haute-Saône. 2 o 1372/5. *Construction de fontaines*. [Plan, coupes, élévations] / [Christophe Colard]. Gray : dessin à l'encre et aquarelle sur papier. 15 avril 1867 et rectifié le 15 juillet 1867, 54 x 40 cm.  
Archives départementales de la Haute-Saône, Vesoul : 2 O 1372/5
- **Cubry-Lès-Soing. Construction des fontaines. 15 avril 1867.**  
Archives départementales de la Haute-Saône. 2 o 1372/5. *Construction des fontaines* [Plan]/ [Christophe] Colard. Gray : dessin à l'encre et aquarelle sur papier. 15 avril 1867, 56 x 41 cm, 1/500.  
Archives départementales de la Haute-Saône, Vesoul : 2 O 1372/5

## Bibliographie

- **Grisel, Denis. Les fontaines-lavoirs en Haute-Saône au XIXe siècle**  
Grisel Denis. Les fontaines-lavoirs en Haute-Saône au 19e siècle. In *Monuments historiques*, 122, 1982, p.11-17  
Région Bourgogne-Franche-Comté, Inventaire et Patrimoine, Besançon : F.HA 627

## Illustrations



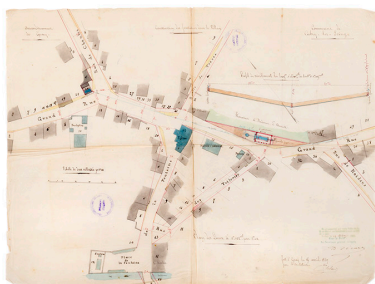
Plan de situation, extrait du plan cadastral numérisé, section AB, échelle 1/1000.  
Dess. Pierre-Marie Barbe-Richaud  
IVR43\_20217000013NUDA



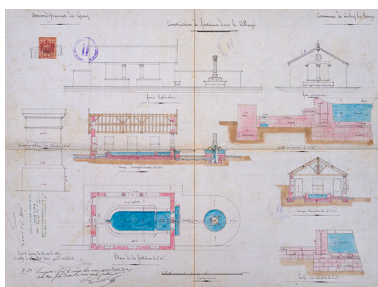
Plan-masse de la grande fontaine.  
Extrait du plan cadastral numérisé, section AB, échelle 1/1000.  
Dess. Pierre-Marie Barbe-Richaud  
IVR43\_20217000011NUDA



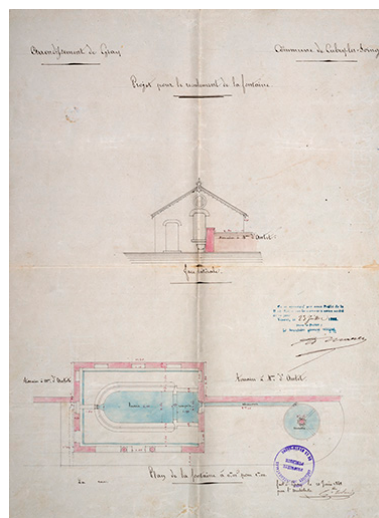
Plan-masse de la petite fontaine.  
Extrait du plan cadastral numérisé, section AB, échelle 1/1000.  
Dess. Pierre-Marie Barbe-Richaud  
IVR43\_20217000012NUDA




Construction des fontaines dans le village [Plans de situation des fontaines], 15 avril 1867.  
Phot. Jérôme Mongreville,  
Autr. Christophe Colard  
IVR43\_20207000431NUC4A



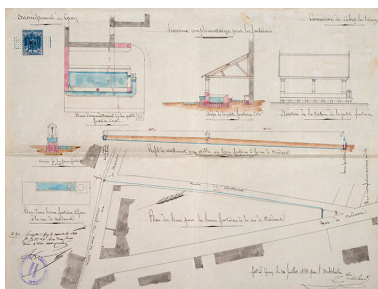
Construction de fontaines dans le village [Plans, coupes et élévations de la grande fontaine], 15 juillet 1867.  
Phot. Jérôme Mongreville,  
Autr. Christophe Colard  
IVR43\_20207000428NUC4A



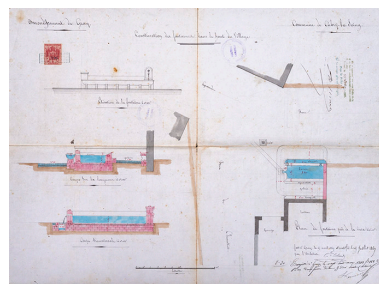
Projet pour le reculement de la fontaine [Plan et élévation de la grande fontaine], 10 juin 1868.  
Phot. Jérôme Mongreville,  
Autr. Christophe Colard  
IVR43\_20207000427NUC4A



La fontaine de la maison commune [Plans, coupe et élévation de la grande fontaine], 15 juillet 1867.  
Phot. Jérôme Mongreville,  
Autr. Christophe Colard  
IVR43\_20207000429NUC4A



Travaux de la fontaine [Plans, coupes et élévations de la petite fontaine et de la borne-fontaine de la rue Noidans], 1868.  
Phot. Jérôme Mongreville,  
Autr. Christophe Colard  
IVR43\_20207000426NUC4A



Construction des fontaines dans le haut du village [Plans, coupes et élévations de la petite fontaine], 15 juillet 1867.  
Phot. Jérôme Mongreville,  
Autr. Christophe Colard  
IVR43\_20207000430NUC4A



Fontaine, lavoir et abreuvoirs construits en 1834. Vue d'ensemble.  
Phot. Jérôme Mongreville  
IVR43\_20217000454NUC4A



Bassin du lavoir de la grande fontaine.  
Phot. Jérôme Mongreville  
IVR43\_20217000459NUC4A



La grande fontaine.  
Phot. Jérôme Mongreville  
IVR43\_20217000458NUC4A



Petite fontaine, borne fontaine.  
Phot. Jérôme Mongreville  
IVR43\_20217000457NUC4A




Petite fontaine, vue d'ensemble.  
Phot. Jérôme Mongreville  
IVR43\_20217000449NUC4A




Petite fontaine, vue de l'entrée.  
Phot. Jérôme Mongreville  
IVR43\_20217000450NUC4A



Petite fontaine, vue intérieure.  
Phot. Jérôme Mongreville  
IVR43\_20217000451NUC4A



Petite fontaine, vue du  
lavoir depuis la rue.  
Phot. Jérôme Mongreville  
IVR43\_20217000452NUC4A



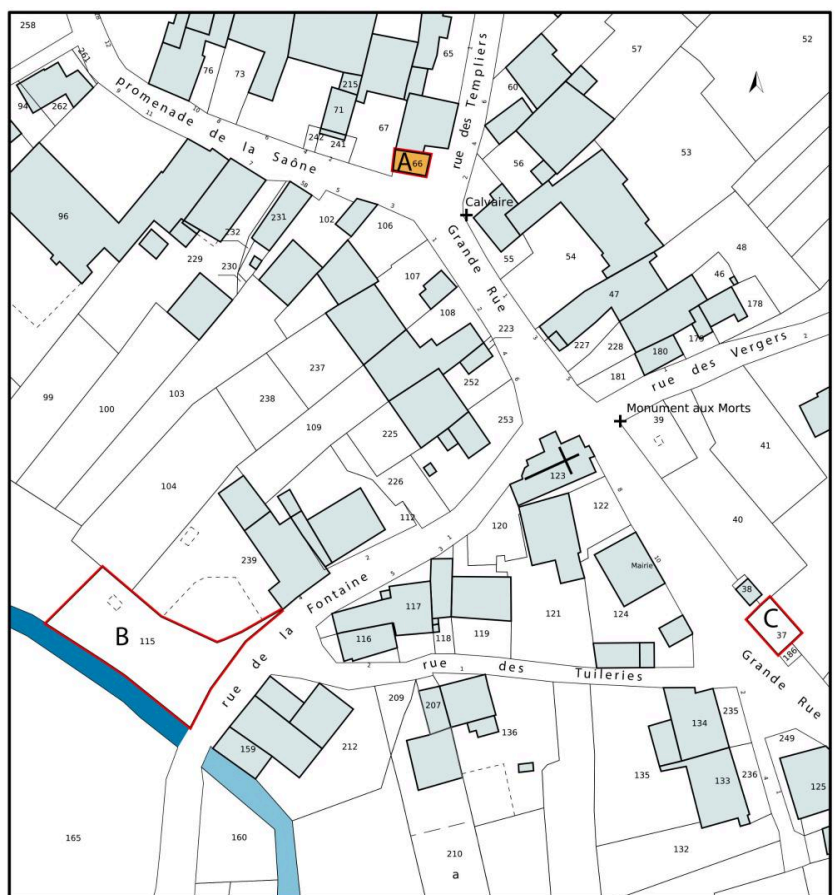
Petite fontaine, banc en pierre.  
Phot. Jérôme Mongreville  
IVR43\_20217000453NUC4A

## Dossiers liés

Oeuvre(s) partie(s) constituante(s) étudiée(s) : fontaine, lavoir, abreuvoir de Cubry-Lès-Soing (IA70001121) Franche-Comté, Haute-Saône, Soing-Cubry-Charentenay, 4 rue de la Fontaine

Auteur(s) du dossier : Jo-Ann Campion

Copyright(s) : (c) Région Bourgogne-Franche-Comté, Inventaire du patrimoine



- A Petite fontaine
- B Fontaine, lavoir et abreuvoirs de 1834
- C Grande fontaine



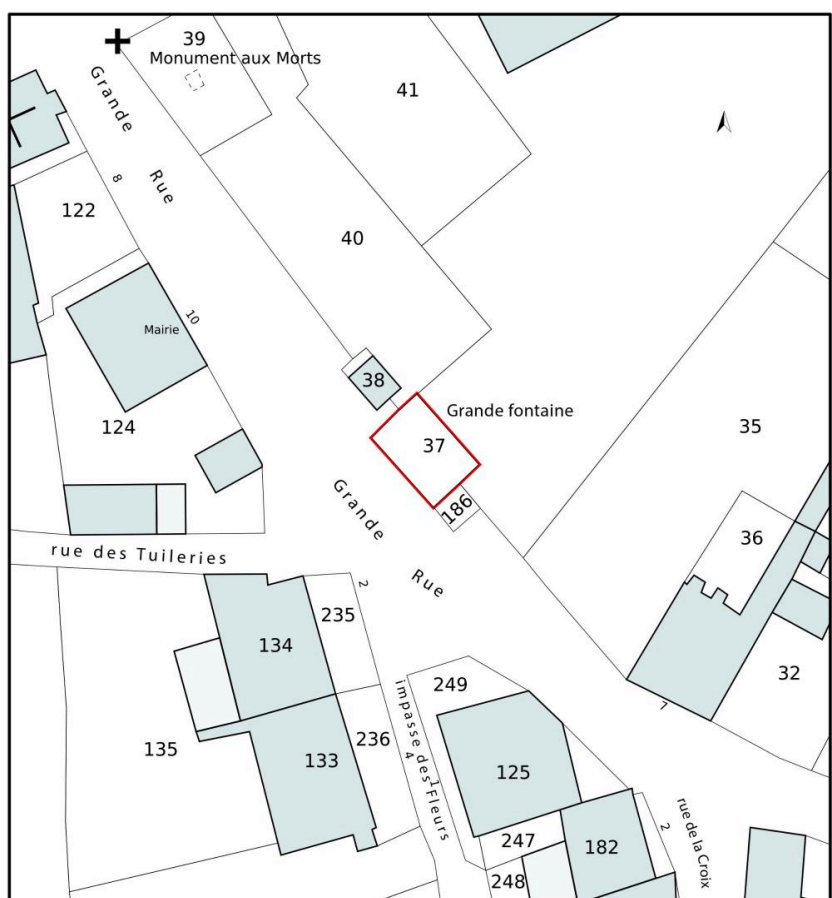
Plan de situation, extrait du plan cadastral numérisé, section AB, échelle 1/1000.

IVR43\_20217000013NUDA

Auteur de l'illustration : Pierre-Marie Barbe-Richaud

Date de prise de vue : 2020

(c) Région Bourgogne-Franche-Comté, Inventaire du patrimoine  
reproduction soumise à autorisation du titulaire des droits d'exploitation



Plan-masse de la grande fontaine. Extrait du plan cadastral numérisé, section AB, échelle 1/1000.

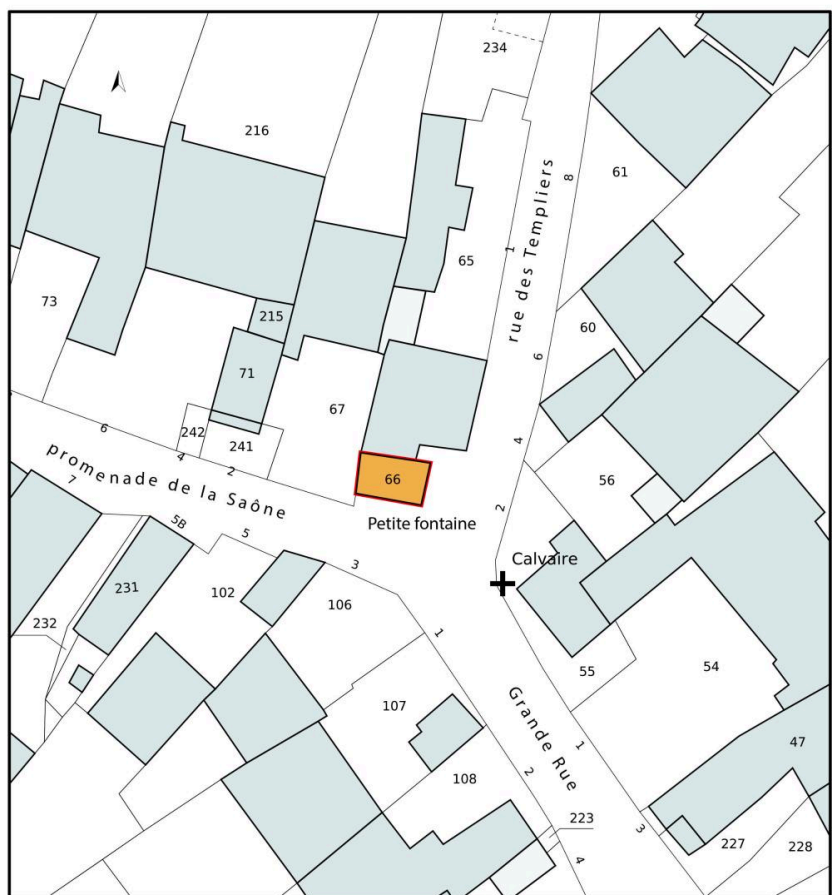
IVR43\_20217000011NUDA

Auteur de l'illustration : Pierre-Marie Barbe-Richaud

Date de prise de vue : 2020

(c) Région Bourgogne-Franche-Comté, Inventaire du patrimoine  
reproduction soumise à autorisation du titulaire des droits d'exploitation





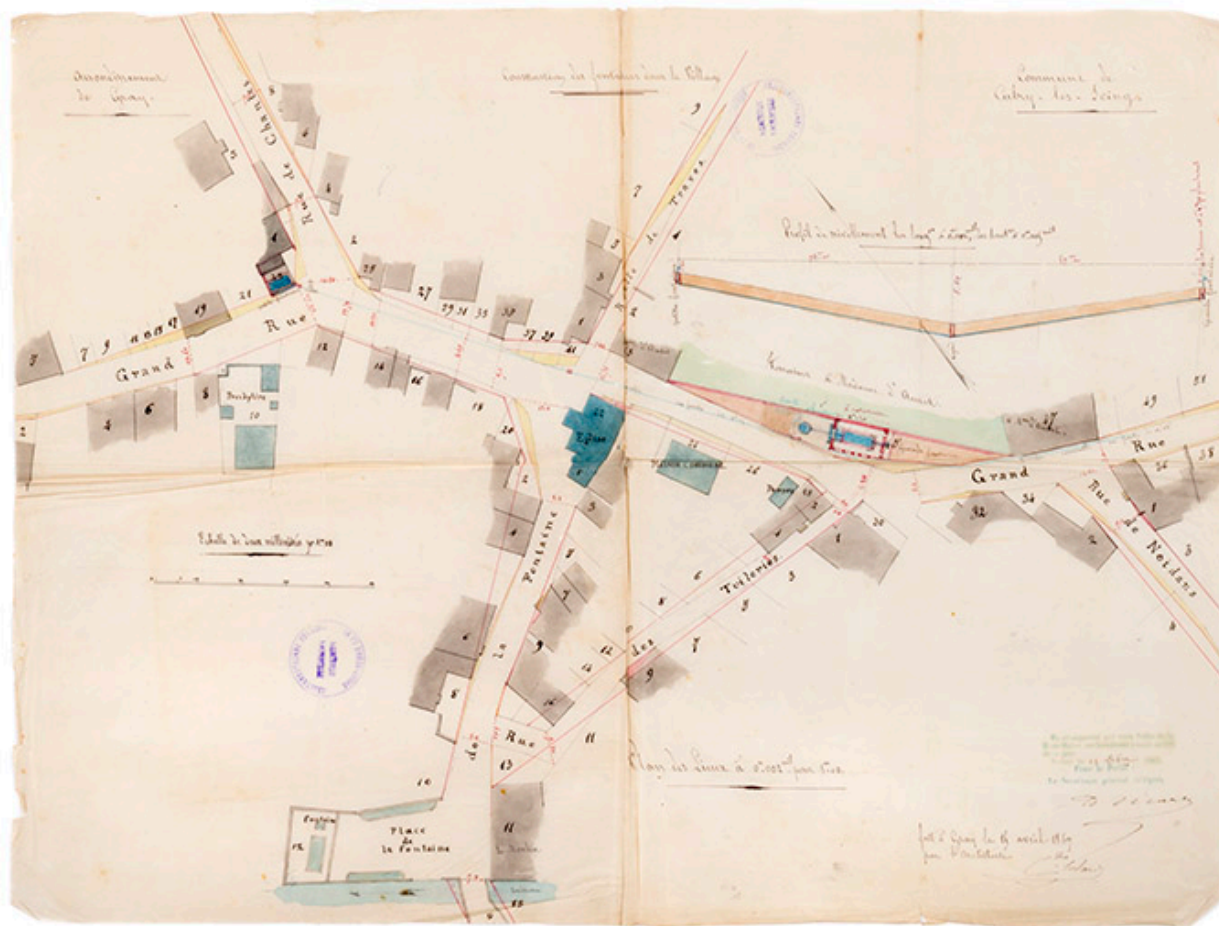
Plan-masse de la petite fontaine. Extrait du plan cadastral numérisé, section AB, échelle 1/1000.

IVR43\_20217000012NUDA

Auteur de l'illustration : Pierre-Marie Barbe-Richaud

Date de prise de vue : 2020

(c) Région Bourgogne-Franche-Comté, Inventaire du patrimoine  
reproduction soumise à autorisation du titulaire des droits d'exploitation



Construction des fontaines dans le village [Plans de situation des fontaines], 15 avril 1867.

Référence du document reproduit :

- **Cubry-Lès-Soing. Construction des fontaines. 15 avril 1867.**  
Archives départementales de la Haute-Saône. 2 o 1372/5. *Construction des fontaines* [Plan]/ [Christophe] Colard. Gray : dessin à l'encre et aquarelle sur papier. 15 avril 1867, 56 x 41 cm, 1/500.  
Archives départementales de la Haute-Saône, Vesoul : 2 O 1372/5

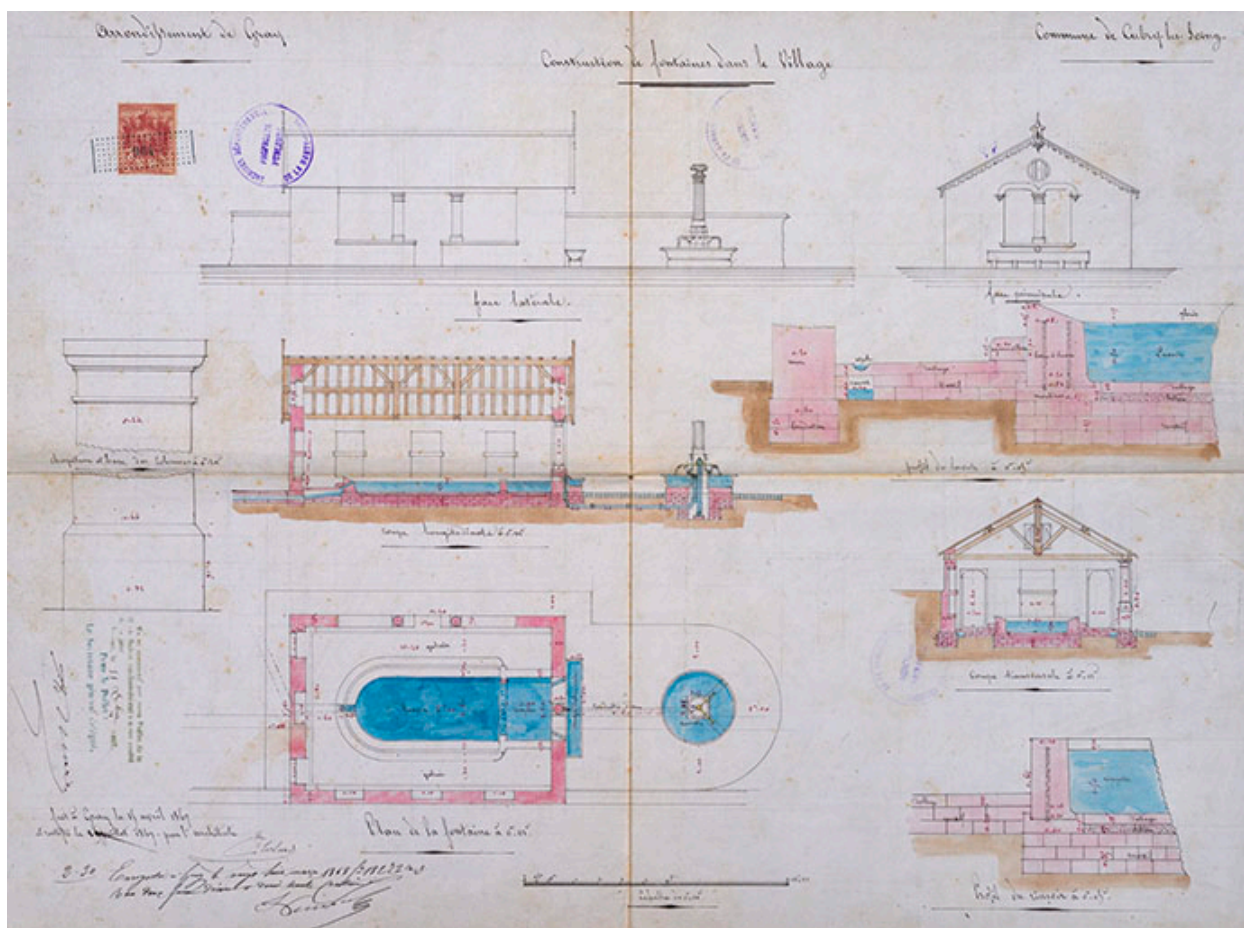
IVR43\_20207000431NUC4A

Auteur de l'illustration : Jérôme Mongreville

Auteur du document reproduit : Christophe Colard

Date de prise de vue : 2020

(c) Région Bourgogne-Franche-Comté, Inventaire du patrimoine  
reproduction soumise à autorisation du titulaire des droits d'exploitation



Construction de fontaines dans le village [Plans, coupes et élévations de la grande fontaine], 15 juillet 1867.

Référence du document reproduit :

- **Cubry-Lès-Soing. Construction de fontaines dans le village. 18 avril 1867 / rectifié le 15 juillet 1867.**  
Archives départementales de la Haute-Saône. 2 o 1372/5. *Construction de fontaines dans le village* / [Christophe] Colard. Gray : dessin à l'encre et aquarelle sur papier. 18 avril 1867 / rectifié le 15 juillet 1867, 53 x 40 cm.  
Archives départementales de la Haute-Saône, Vesoul : 2 O 1372/5

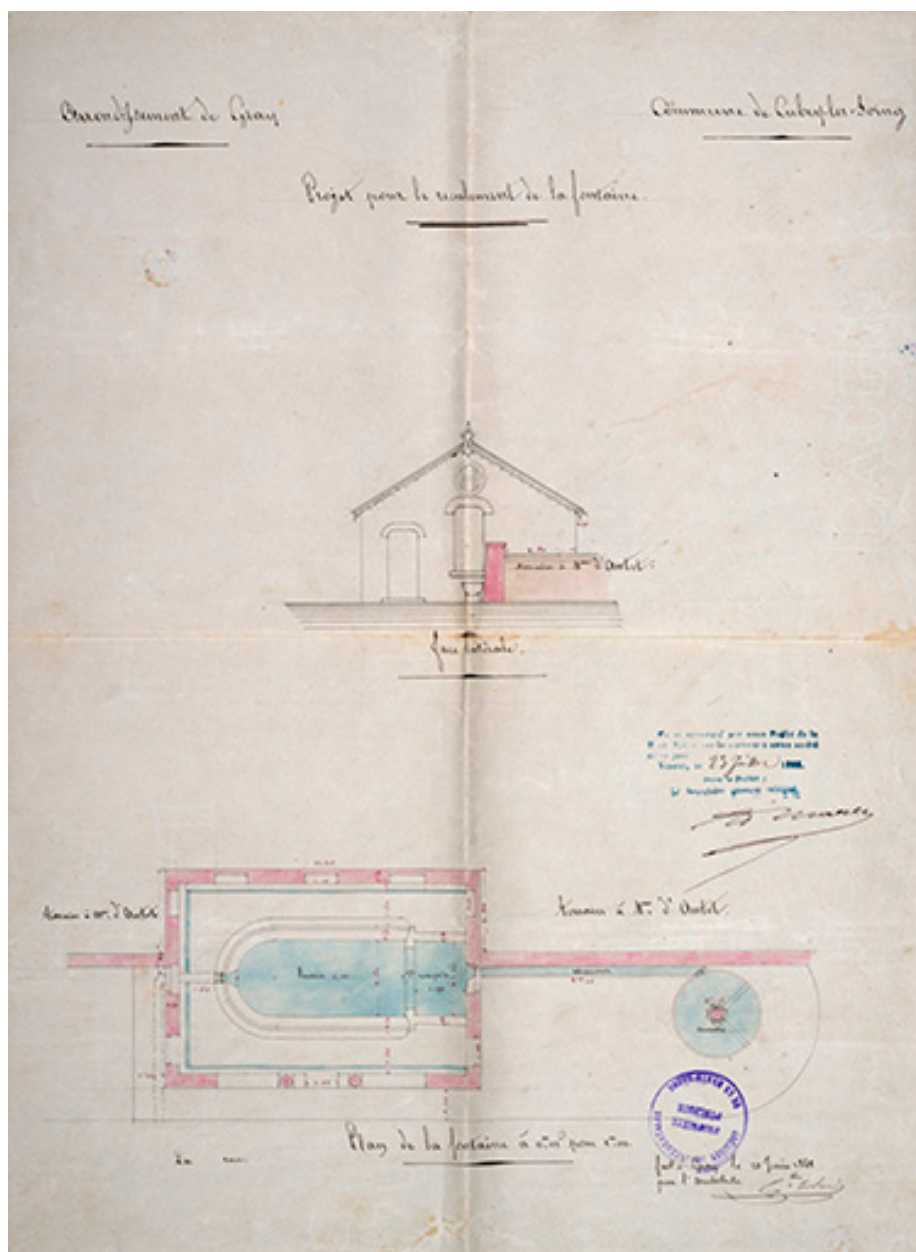
IVR43\_20207000428NUC4A

Auteur de l'illustration : Jérôme Mongreville

Auteur du document reproduit : Christophe Colard

Date de prise de vue : 2020

(c) Région Bourgogne-Franche-Comté, Inventaire du patrimoine  
reproduction soumise à autorisation du titulaire des droits d'exploitation



Projet pour le reculement de la fontaine [Plan et élévation de la grande fontaine], 10 juin 1868.

Référence du document reproduit :

- **Cubry-Lès-Soing. Projet pour le reculement de la fontaine. 10 juin 1868.**  
Archives départementales de la Haute-Saône. 2 o 1372/5. *Projet pour le reculement de la fontaine* / [Christophe] Colard. Gray : dessin à l'encre et aquarelle sur papier. 10 juin 1868. 45 x 33 cm.  
Archives départementales de la Haute-Saône, Vesoul : 2 O 1372/5


IVR43\_20207000427NUC4A

Auteur de l'illustration : Jérôme Mongreville

Auteur du document reproduit : Christophe Colard

Date de prise de vue : 2020

(c) Région Bourgogne-Franche-Comté, Inventaire du patrimoine  
reproduction soumise à autorisation du titulaire des droits d'exploitation



La fontaine de la maison commune [Plans, coupe et élévation de la grande fontaine], 15 juillet 1867.

Référence du document reproduit :

- **Cubry-Lès-Soing. La fontaine près de la maison commune. 15 avril 1867 et rectifié le 15 juillet 1867.**  
Archives départementales de la Haute-Saône. 2 o 1372/5. *La fontaine près de la maison commune*. [plans et coupes] / [Christophe] Colard. Gray : dessin à l'encre et aquarelle sur papier. 15 avril 1867 et rectifié le 15 juillet 1867, 40 x 53 cm.  
Archives départementales de la Haute-Saône, Vesoul : 2 O 1372/5

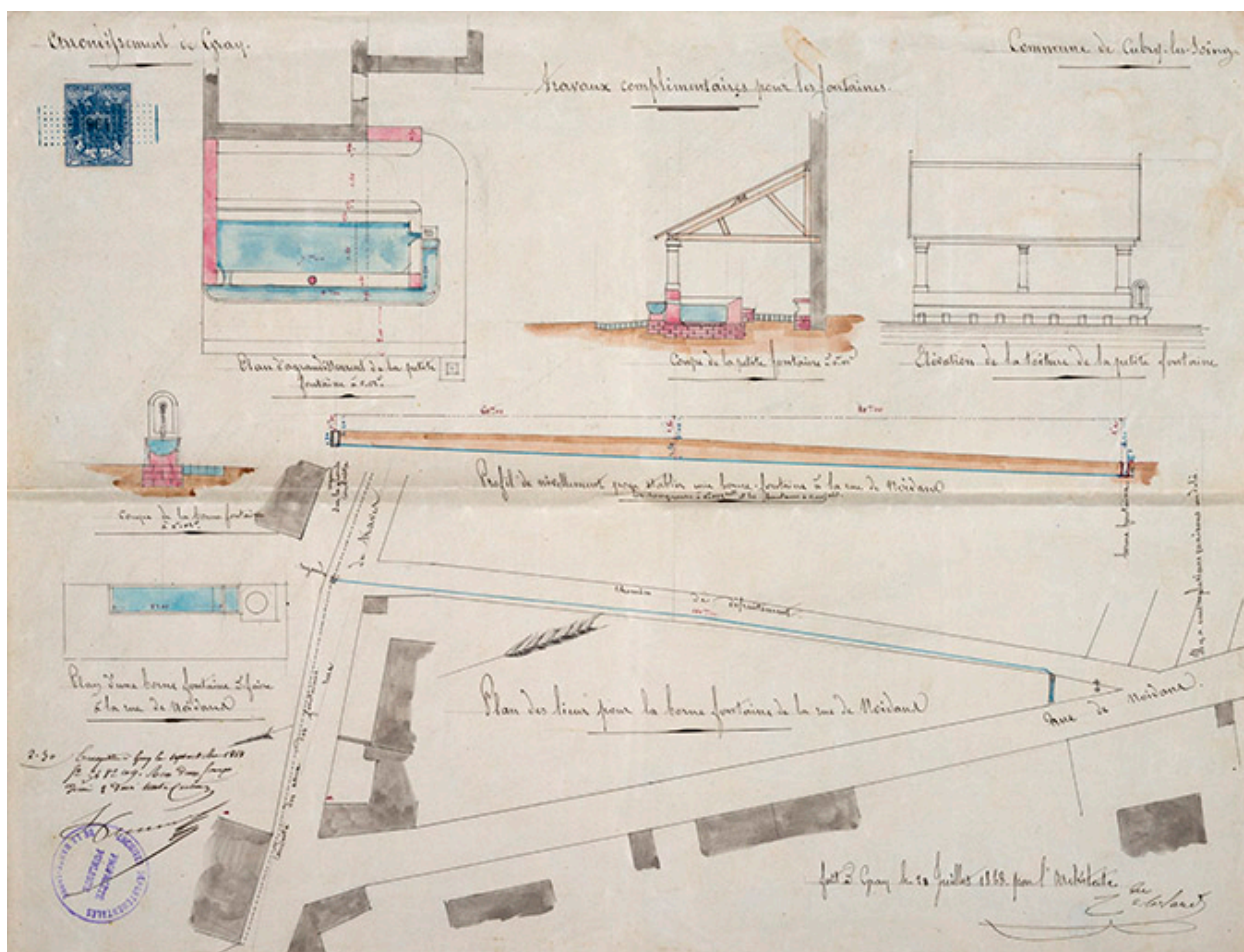
IVR43\_20207000429NUC4A

Auteur de l'illustration : Jérôme Mongreville

Auteur du document reproduit : Christophe Colard

Date de prise de vue : 2020

(c) Région Bourgogne-Franche-Comté, Inventaire du patrimoine  
reproduction soumise à autorisation du titulaire des droits d'exploitation



Travaux de la fontaine [Plans, coupes et élévations de la petite fontaine et de la borne-fontaine de la rue Noidans], 1868.

Référence du document reproduit :

- **Cubry-Lès-Soing. Travaux complémentaires pour les fontaines. 20 juillet 1868.**  
Archives départementales de la Haute-Saône. 2 o 1372/5. *Travaux complémentaires pour les fontaines* [plan, coupe et élévation de la petite fontaine / coupe, plan d'une borne fontaine à faire à la rue de Noidans] / [Christophe] Colard. Gray : dessin à l'encre et aquarelle sur papier. 20 juillet 1868, 46 x 35 cm.  
Archives départementales de la Haute-Saône, Vesoul : 2 O 1372/5

IVR43\_20207000426NUC4A

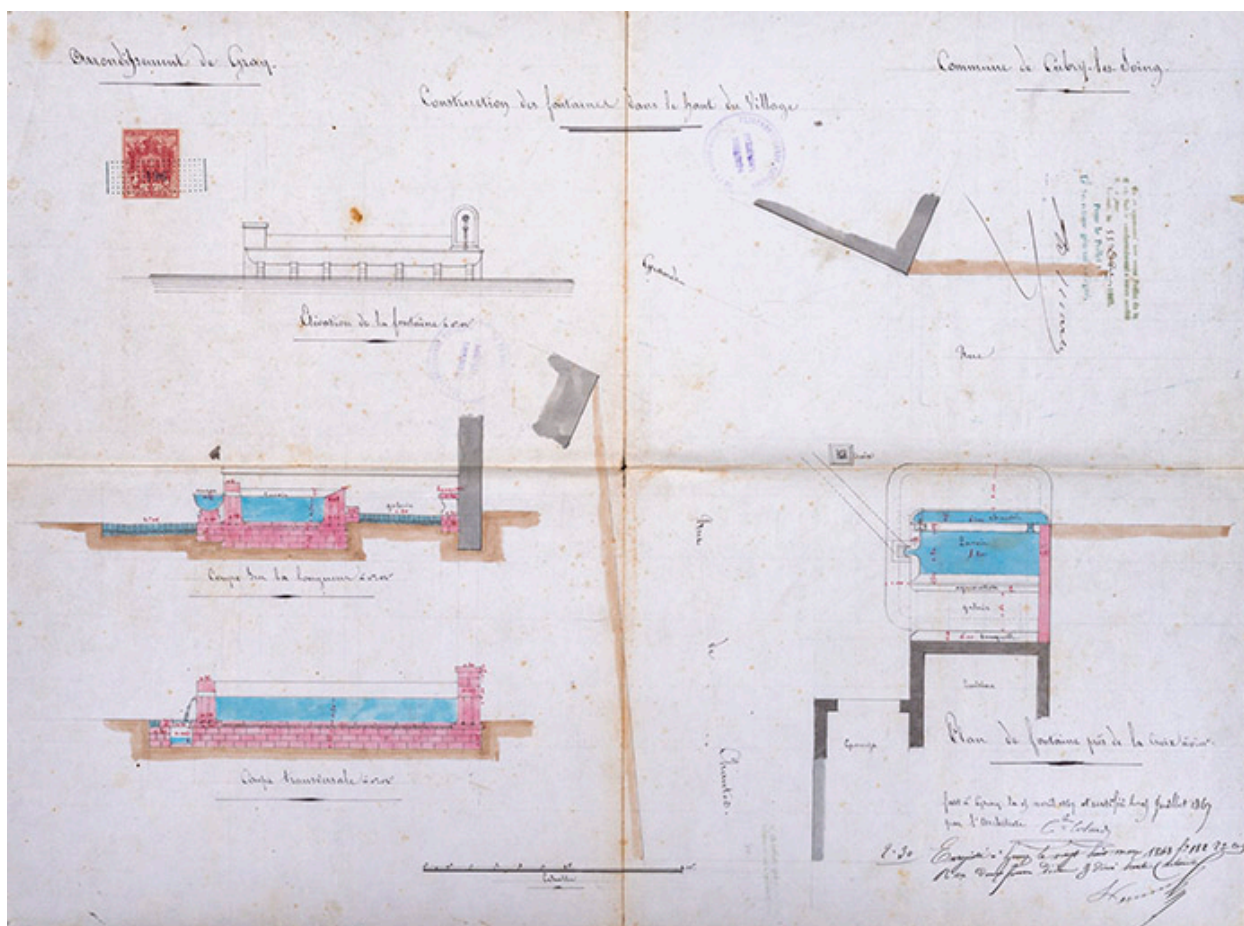
Auteur de l'illustration : Jérôme Mongreville

Auteur du document reproduit : Christophe Colard

Date de prise de vue : 2020

(c) Région Bourgogne-Franche-Comté, Inventaire du patrimoine

reproduction soumise à autorisation du titulaire des droits d'exploitation



Construction des fontaines dans le haut du village [Plans, coupes et élévations de la petite fontaine], 15 juillet 1867.

Référence du document reproduit :

- **Cubry-Lès-Soing. Construction de fontaines. 15 avril 1867 et rectifié le 15 juillet 1867.**  
Archives départementales de la Haute-Saône. 2 o 1372/5. *Construction de fontaines.* [Plan, coupes, élévations] / [Christophe Colard]. Gray : dessin à l'encre et aquarelle sur papier. 15 avril 1867 et rectifié le 15 juillet 1867, 54 x 40 cm.  
Archives départementales de la Haute-Saône, Vesoul : 2 O 1372/5

IVR43\_20207000430NUC4A

Auteur de l'illustration : Jérôme Mongreville

Auteur du document reproduit : Christophe Colard

Date de prise de vue : 2020

(c) Région Bourgogne-Franche-Comté, Inventaire du patrimoine  
reproduction soumise à autorisation du titulaire des droits d'exploitation



Fontaine, lavoir et abreuvoirs construits en 1834. Vue d'ensemble.

IVR43\_20217000454NUC4A

Auteur de l'illustration : Jérôme Mongreville

Date de prise de vue : 2021

(c) Région Bourgogne-Franche-Comté, Inventaire du patrimoine  
reproduction soumise à autorisation du titulaire des droits d'exploitation





Bassin du lavoir de la grande fontaine.

IVR43\_20217000459NUC4A

Auteur de l'illustration : Jérôme Mongreville

Date de prise de vue : 2021

(c) Région Bourgogne-Franche-Comté, Inventaire du patrimoine  
reproduction soumise à autorisation du titulaire des droits d'exploitation



La grande fontaine.

IVR43\_20217000458NUC4A

Auteur de l'illustration : Jérôme Mongreville

Date de prise de vue : 2021

(c) Région Bourgogne-Franche-Comté, Inventaire du patrimoine  
reproduction soumise à autorisation du titulaire des droits d'exploitation



Petite fontaine, borne fontaine.

IVR43\_20217000457NUC4A

Auteur de l'illustration : Jérôme Mongreville

Date de prise de vue : 2021

(c) Région Bourgogne-Franche-Comté, Inventaire du patrimoine  
reproduction soumise à autorisation du titulaire des droits d'exploitation



Petite fontaine, vue d'ensemble.

IVR43\_20217000449NUC4A

Auteur de l'illustration : Jérôme Mongreville

Date de prise de vue : 2021

(c) Région Bourgogne-Franche-Comté, Inventaire du patrimoine  
reproduction soumise à autorisation du titulaire des droits d'exploitation



Petite fontaine, vue de l'entrée.

IVR43\_20217000450NUC4A

Auteur de l'illustration : Jérôme Mongreville

Date de prise de vue : 2021

(c) Région Bourgogne-Franche-Comté, Inventaire du patrimoine  
reproduction soumise à autorisation du titulaire des droits d'exploitation



Petite fontaine, vue intérieure.

IVR43\_20217000451NUC4A

Auteur de l'illustration : Jérôme Mongreville

Date de prise de vue : 2021

(c) Région Bourgogne-Franche-Comté, Inventaire du patrimoine  
reproduction soumise à autorisation du titulaire des droits d'exploitation



Petite fontaine, vue du lavoir depuis la rue.

IVR43\_20217000452NUC4A

Auteur de l'illustration : Jérôme Mongreville

Date de prise de vue : 2021

(c) Région Bourgogne-Franche-Comté, Inventaire du patrimoine  
reproduction soumise à autorisation du titulaire des droits d'exploitation



Petite fontaine, banc en pierre.

IVR43\_20217000453NUC4A

Auteur de l'illustration : Jérôme Mongreville

Date de prise de vue : 2021

(c) Région Bourgogne-Franche-Comté, Inventaire du patrimoine  
reproduction soumise à autorisation du titulaire des droits d'exploitation