Franche-Comté, Jura
Salins-les-Bains
13 rue de la Liberté

Hôtel de Falletans

Références du dossier

Numéro de dossier : IA39002082
Date de l'enquête initiale : 2023
Date(s) de rédaction : 2023
Cadre de l'étude : inventaire topographique
Degré d'étude : étudié

Désignation

Dénomination : hôtel
Parties constituantes non étudiées : cour

Compléments de localisation

Milieu d'implantation : en ville
Références cadastrales : 1831, J, 423, 487 ; 2023, AN, 8

Historique

La maison de Falletans figure sur le tableau peint par Nicolas Richard en 1628. Vraisemblablement construite au 13e siècle, elle consiste en une tour quadrangulaire comprenant un escalier en vis desservant deux étages, abritant chacun une pièce unique. L'édifice aurait appartenu au 16e siècle à un dénommé Oussard, puis à Jacques Aubert. En 1628, la tour apparaît coiffée d'un toit à hautes croupes couvert d'ardoises. Au 18e siècle, un escalier est construit au nord de cette tour, nécessitant la reconstruction du mur sur cour et la modification des ouvertures de la tour. L'escalier dessert alors cette dernière (au sud) et les étages d'un bâtiment préexistant, construit perpendiculairement au nord. Il semble donc que cette aile nord soit annexée à ce moment-là à l'hôtel de Falletans. Attenante à la maison de l'Arquinsey, il est très probable qu'elle faisait partie de ce vaste édifice, propriété de la ville. L'hôtel est acheté, vraisemblablement au 18e siècle, par la famille de Bancenel, dont la présence dans la ville est attestée dès le début du 15e siècle. Dans la première moitié du 18e siècle, l'éminage du Bourg-Dessous était conservé "dans la voûte" de la maison de l'Arquinsey. L'éminage étant une taxe de l'Ancien Régime sur la vente du grain, il désigne également les quantités de grain prélevées par la ville, qui étaient alors stockées dans les caves voûtées de l'hôtel. En 1776 ou 1777, Antoine François de Bancenel acquiert une surface de " vingt toises carrés touchant de levant la place du Gouvernement, de midi une ruelle qui descend à la rue des Barres et de nord l'hôtel du Gouvernement ", qu'il fait clôturer peu après par un haut mur percé d'une porte monumentale. La maison est cédée à M. Montrond, à Charles Marchand de Bannans en 1811 puis vendue en 1864 à Jean-François Jules Champon, marchand de vins. Son fils Clément reprend l'affaire vers 1890, il sera maire de la ville entre 1896 et 1907. Un entrepôt, qualifié de hangar sur la matrice cadastrale, est construit dans la cour contre le mur sud vers 1895. Le Plan de la ville de Salins, mis à jour par G.Fuynel en 1901 et édité par la librairie salinoise David-Mauvas, précise que le bâtiment est en partie occupé par l'école libre de filles de Mlles Clos. La société Champon, incluant le stockage de marchandises, est reprise en 1929 par Henri Colin qui fait également débit de boissons, auquel succède son fils Pascal. L'activité commerciale cesse en 2018, la demeure est ensuite achetée par un particulier. Le Plan de la ville de Salins-les-Bains, dressé par E. Besand et édité en 1901 par la société forestière de Franche-Comté et Belfort, précise que le bâtiment est également occupé par l'école libre de filles de Mlles Clos. L'escalier public qui flanque le mur sud de la propriété, dénommé escalier d'Arion sur le plan cadastral, a été appelé escalier de Falletans, avant de prendre l'appellation actuelle (Perroux).

Période(s) principale(s) : 13e siècle, 16e siècle, 18e siècle ()
Période(s) secondaire(s) : limite 19e siècle 20e siècle ()

Description

L'hôtel est précédé d'une cour ouverte sur la rue de la Liberté par une porte monumentale en pierre de taille calcaire. Ses pieds-droits et la plate-bande appareillée sont à bossage un-sur-deux, elle est surmontée d'un haut entablement orné de modillons. Le bâtiment adopte un plan en L et est couvert d'un toit à croupes en tuile plate. La tour est située à l'extrémité sud de l'aile ouest construite au 18e siècle. Son rez-de-chaussée et les deux étages sont voûtés de croisées d'ogives. La façade sur cour de l'aile ouest présente deux étages carrés ; la façade postérieure, protégée par un enduit (partie nord) et un essentage de tuile (partie sud), possède en outre un étage de soubassement. Les baies des façades donnant sur la cour sont couvertes d'arc segmentaire, à l'exception de l'entrée de la cave est, dont la porte cochère est en plein-cintre. Les fenêtres des étages de l'aile nord, donnant sur la cour, ont été modifiées au 18e siècle. Celles du second étage conservent des éléments antérieurs, parmi lesquelles des piédroits moulurés (vestiges de larges fenêtres à meneau ?) et un bandeau horizontal qui a été bûché. Un animal sculpté en haut relief, non identifiable (lion couché ?) est inséré dans la maçonnerie à l'ouest de ce mur sud. Toujours dans cette aile nord, un escalier en vis maçonné donne accès à la cour des Halles par une porte couverte d'un arc segmentaire. Les ouvertures de cette façade nord sont datables des 15e ou 16e siècle. Deux vastes caves sont aménagées au rez-de-chaussée de l'aile nord. Celle située à l'ouest est plafonnée ; celle placée à l'est est voûtée en berceau, elle possède un niveau inférieur sur environ 2/3 de la superficie. Les appartements des étages de l'aile nord conservent des cheminées, alcôves et lambris des 18e et début du 19e siècle, notamment des boiseries du 1er Empire : décor de griffons, grecques, rinceaux.

Eléments descriptifs

Matériau(x) du gros-oeuvre, mise en oeuvre et revêtement : calcaire, moellon, enduit ; calcaire, pierre de taille, essentage de tuile
Matériau(x) de couverture : tuile plate
Étage(s) ou vaisseau(x) : 2 étages carrés, étage de soubassement
Couvrements : voûte d'ogives ; voûte en berceau
Élévations extérieures : élévation à travées
Type(s) de couverture : toit à longs pans ; appentis
Escaliers : escalier dans-oeuvre : escalier tournant à retours avec jour, en maçonnerie

Statut, intérêt et protection

Protections :
Statut de la propriété : propriété privée

Références documentaires

Documents d'archive

- **Archives départementales du Jura. Cadastre de la commune de Salins-les-Bains. [1831-1954].**
  Archives départementales du Jura. Cadastre de la commune de Salins-les-Bains. [1831-1954].
  - Atlas parcellaire (1831) : 3 P plan 6599 (tableau d'assemblage), 3 P plan 5566-5610 (feuilles)
  - État de section (1832) : 3 P 3604
  - Matrices cadastrales des propriétés bâties et non bâties (à partir de 1832) : 3 P 3605 (récapitulatif), 3 P 3606 (folio 1 à 600), 3 P 3607 (folio 601 à 1338), 3 P 3608 (folio 1341 à 2019), 3 P 3609 (folio 2020-2679)
  - Matrices cadastrales des propriétés bâties (à partir de 1882) : 3 P 3610, 3 P 3611
  - Matrices cadastrales des propriétés bâties (à partir de 1911) : 3 P 3912 (folio 1 à 920), 3 P 3913 (folio 921 à 1285)
  - Matrices cadastrales des propriétés non bâties (fin du 19e siècle-milieu du 20e siècle) : 3 P 3614-3622
  Archives départementales du Jura, Montmorot

- **Rues et maisons de Salins**
  Fonds ancien, Bibliothèque municipale, Salins-les-Bains : Ms 387/2. Rues et maisons de Salins, s.d.
  f. 8-9
  Fonds ancien, Bibliothèque municipale, Salins-les-Bains : Ms 387/2

- **Notes sur Salins extraites des Archives du Jura et de celles de la ville de Salins, par Edouard Toubin**

Fonds ancien, Salins-les-Bains. Ms 383. Notes sur Salins extraites des Archives du Jura et de celles de la ville de Salins, par Edouard Toubin, s.d. [fin 19e ou début 20e siècle], 359 p.
f. 278-279
Fonds ancien, Bibliothèque municipale, Salins-les-Bains : Ms 383

Documents figurés

- **Plan de la ville de Salins-les-Bains, 1901.**
  Plan de la ville de Salins-les-Bains, par E. Besand, et édité par la société forestière de Franche-Comté et Belfort, 1901.
  Archives municipales, Salins-les-Bains : ACS 1303

Bibliographie

- **Brelot, Claude-Isabelle. La noblesse réinventée. nobles de Franche-Comté, de 1814 à 1870. - les Belles lettres, 1992.**
  Brelot, Claude-Isabelle. La noblesse réinventée. nobles de Franche-Comté, de 1814 à 1870. - les Belles lettres, 1992, 2 vol., 1242 p.
  p. 469-472

- **Coindre, Gaston. Le vieux Salins, promenades et causeries. Besançon : Impr. de Jacquin, 1904**
  Coindre, Gaston. *Le vieux Salins, promenades et causeries*. Besançon : Impr. de Jacquin, 1904
  p. 69-71

- **Tripard, Just. Notices sur la ville et les communes du canton de Salins. Besançon : Marion et Morel, Salins-les-Bains : Louis David, 1881**
  Tripard, Just. *Notices sur la ville et les communes du canton de Salins*. Besançon : Marion et Morel, Salins-les-Bains : Louis David, 1881
  p. 533, 561

Illustrations

Détail du tableau de Nicolas Richard : Maison de Falletans (n°66). 1628.
Autr. Nicolas Richard,
Phot. Jérôme Mongreville
IVR43_20233900021NUC4A



Vue d'ensemble depuis l'ouest. Mur sud de la tour et de l'escalier d'Arion (ou de Falletans), s.d. [vers 1959].
Phot. auteur inconnu
IVR43_20243900101NUC4A

Vue plongeante d'ensemble depuis l'est.
Phot. Jérôme Mongreville
IVR43_20233900872NUC4A

Vue d'ensemble de trois quarts gauche (l'hôtel est en fond de cour).
Phot. Jérôme Mongreville
IVR43_20233900106NUC4A

Vue de trois quarts depuis la rue.
Phot. Jérôme Mongreville
IVR43_20233900105NUC4A

Vue de face du mur et de la porte monumentale.
Phot. Jérôme Mongreville
IVR43_20233900870NUC4A

Le mur sur rue et la porte monumentale, vus de trois quarts.
Phot. Jérôme Mongreville
IVR43_20233900871NUC4A

Porte monumentale de la cour.
Phot. Jérôme Mongreville
IVR43_20233900104NUC4A

Aile nord (vue depuis la cour des halles).
Phot. Jérôme Mongreville
IVR43_20233900085NUC4A

AIle nord. Premiers niveaux, depuis la cour des halles.
Phot. Jérôme Mongreville
IVR43_20233900088NUC4A

Extrémité sud de la façade occidentale.
Phot. Jérôme Mongreville
IVR43_20233900449NUC4A

Extrémité nord de la façade occidentale.
Phot. Jérôme Mongreville
IVR43_20233900450NUC4A

Vue depuis la porte de la cour.
Phot. Jérôme Mongreville
IVR43_20233900095NUC4A

Façades est et sud depuis la cour.
Phot. Jérôme Mongreville
IVR43_20233900096NUC4A

La cour vue depuis le nord-est.
Phot. Jérôme Mongreville
IVR43_20233900098NUC4A

Portes sur la cour.
Phot. Jérôme Mongreville
IVR43_20233900097NUC4A

Façade sud (partie gauche).
Phot. Jérôme Mongreville
IVR43_20233900099NUC4A

Sculpture (lion couché ?) enchassée dans la maçonnerie du mur sud.
Phot. Jérôme Mongreville
IVR43_20233900100NUC4A

Porte gauche sur cour (mur est).
Phot. Jérôme Mongreville
IVR43_20233900101NUC4A

Porte droite sur cour (mur est).
Phot. Jérôme Mongreville
IVR43_20233900102NUC4A

Cave (aile nord). Vue depuis l'entrée.
Phot. Jérôme Mongreville
IVR43_20223901297NUC4A



Cave est (aile nord).
Extrémité septentrionale.
Phot. Jérôme Mongreville
IVR43_20223901298NUC4A



Cave est (aile nord).
Vue depuis le nord-est.
Phot. Jérôme Mongreville
IVR43_20223901299NUC4A



Cave est (aile nord). Vue axiale.
Phot. Jérôme Mongreville
IVR43_20223901300NUC4A

Cave ouest. Vue d'ensemble.
Phot. Jérôme Mongreville
IVR43_20223901301NUC4A

Cave ouest. Vue
partielle de trois quarts.
Phot. Jérôme Mongreville
IVR43_20223901302NUC4A

Cave ouest. Maçonneries
à l'angle nord-est.
Phot. Jérôme Mongreville
IVR43_20223901303NUC4A

Pièce voûtée (rez-de-chaussée de la tour).
Phot. Jérôme Mongreville
IVR43_20223901304NUC4A

Pièce voûtée (rez-de-chaussée de la tour). Vue depuis la porte.
Phot. Jérôme Mongreville
IVR43_20223901305NUC4A

Escalier en vis de la tour.
Phot. Jérôme Mongreville
IVR43_20223901306NUC4A

Voûtement de la pièce au premier étage.
Phot. Jérôme Mongreville
IVR43_20223901307NUC4A

Pièce du premier étage. Mur ouest.
Phot. Jérôme Mongreville
IVR43_20223901308NUC4A

Aile nord. Entrée de l'appartement du premier étage.
Phot. Jérôme Mongreville
IVR43_20223901318NUC4A

Aile nord. Couloir d'entrée de l'appartement du premier étage.
Phot. Jérôme Mongreville
IVR43_20223901319NUC4A

Aile nord. Pièce du premier étage.
Phot. Jérôme Mongreville
IVR43_20223901309NUC4A

Aile nord. Boiseries d'une pièce du premier étage.
Phot. Jérôme Mongreville
IVR43_20223901310NUC4A

Pièce du premier étage (aile nord). Vue axiale.
Phot. Jérôme Mongreville
IVR43_20223901311NUC4A

Pièce du premier étage (aile nord). Vue de trois quarts.
Phot. Jérôme Mongreville
IVR43_20223901313NUC4A

Pièce du premier étage (aile nord). Cheminée.
Phot. Jérôme Mongreville
IVR43_20223901312NUC4A

Pièce du premier étage (aile nord). Décor à motifs antiques.
Phot. Jérôme Mongreville
IVR43_20223901314NUC4A



Salle à manger (?) au premier étage (aile nord).
Phot. Jérôme Mongreville
IVR43_20223901315NUC4A

Chambre du premier étage (aile nord).
Phot. Jérôme Mongreville
IVR43_20223901316NUC4A

Chambre du premier étage (aile nord). Vue de trois quarts.
Phot. Jérôme Mongreville
IVR43_20223901317NUC4A

Aile nord. Cheminée (deuxième étage).
Phot. Jérôme Mongreville
IVR43_20223901323NUC4A

Aile nord. Cheminée (deuxième étage).
Phot. Jérôme Mongreville
IVR43_20223901320NUC4A

Cheminée. Couronnement du conduit d'évacuation (grès flammé).
Phot. Jérôme Mongreville
IVR43_20223901321NUC4A

Cheminée. Détail du conduit d'évacuation (grès flammé).
Phot. Jérôme Mongreville
IVR43_20223901322NUC4A

Dossiers liés

Dossiers de synthèse :
Présentation de la commune de Salins-les-Bains (IA39002079)
Oeuvre(s) contenue(s) :

Auteur(s) du dossier : Raphaël Favereaux
Copyright(s) : (c) Région Bourgogne-Franche-Comté, Inventaire du patrimoine

Détail du tableau de Nicolas Richard : Maison de Falletans (n°66). 1628.

Référence du document reproduit :

- **Salins en 1628.**
  Salins en 1628. Tableau (huile sur toile), par Nicolas Richard.
  Musée de la Grande Saline, Salins-les-Bains

IVR43_20233900021NUC4A
Auteur de l'illustration : Jérôme Mongreville
Auteur du document reproduit : Nicolas Richard
Date de prise de vue : 2023
(c) Région Bourgogne-Franche-Comté, Inventaire du patrimoine ; (c) Musée de la Grande Saline, Salins-les-Bains
reproduction soumise à autorisation du titulaire des droits d'exploitation

Vue d'ensemble depuis l'ouest. Mur sud de la tour et de l'escalier d'Arion (ou de Falletans), s.d. [vers 1959].

Référence du document reproduit :

- **Vue depuis l'ouest après démolition, s.d. [vers 1959].**
  Archives municipales, Salins-les-Bains : ACS 1721. Vue depuis l'ouest après démolition, s.d. [vers 1959].
  Archives municipales, Salins-les-Bains : ACS 1721

IVR43_20243900101NUC4A
Auteur de l'illustration : auteur inconnu
Date de prise de vue : 2024
(c) Région Bourgogne-Franche-Comté, Inventaire du patrimoine
reproduction soumise à autorisation du titulaire des droits d'exploitation

Vue plongeante d'ensemble depuis l'est.

IVR43_20233900872NUC4A
Auteur de l'illustration : Jérôme Mongreville
Date de prise de vue : 2023
(c) Région Bourgogne-Franche-Comté, Inventaire du patrimoine
reproduction soumise à autorisation du titulaire des droits d'exploitation

Vue d'ensemble de trois quarts gauche (l'hôtel est en fond de cour).

IVR43_20233900106NUC4A
Auteur de l'illustration : Jérôme Mongreville
Date de prise de vue : 2023
(c) Région Bourgogne-Franche-Comté, Inventaire du patrimoine
reproduction soumise à autorisation du titulaire des droits d'exploitation

Vue de trois quarts depuis la rue.

IVR43_20233900105NUC4A
Auteur de l'illustration : Jérôme Mongreville
Date de prise de vue : 2023
(c) Région Bourgogne-Franche-Comté, Inventaire du patrimoine
reproduction soumise à autorisation du titulaire des droits d'exploitation

Vue de face du mur et de la porte monumentale.

IVR43_20233900870NUC4A
Auteur de l'illustration : Jérôme Mongreville
Date de prise de vue : 2023
(c) Région Bourgogne-Franche-Comté, Inventaire du patrimoine
reproduction soumise à autorisation du titulaire des droits d'exploitation

Le mur sur rue et la porte monumentale, vus de trois quarts.

IVR43_20233900871NUC4A
Auteur de l'illustration : Jérôme Mongreville
Date de prise de vue : 2023
(c) Région Bourgogne-Franche-Comté, Inventaire du patrimoine
reproduction soumise à autorisation du titulaire des droits d'exploitation

Porte monumentale de la cour.

IVR43_20233900104NUC4A
Auteur de l'illustration : Jérôme Mongreville
Date de prise de vue : 2023
(c) Région Bourgogne-Franche-Comté, Inventaire du patrimoine
reproduction soumise à autorisation du titulaire des droits d'exploitation

Aile nord (vue depuis la cour des halles).

IVR43_20233900085NUC4A
Auteur de l'illustration : Jérôme Mongreville
Date de prise de vue : 2023
(c) Région Bourgogne-Franche-Comté, Inventaire du patrimoine
reproduction soumise à autorisation du titulaire des droits d'exploitation

AIle nord. Premiers niveaux, depuis la cour des halles.

IVR43_20233900088NUC4A
Auteur de l'illustration : Jérôme Mongreville
Date de prise de vue : 2023
(c) Région Bourgogne-Franche-Comté, Inventaire du patrimoine
reproduction soumise à autorisation du titulaire des droits d'exploitation

Extrémité sud de la façade occidentale.

IVR43_20233900449NUC4A
Auteur de l'illustration : Jérôme Mongreville
Date de prise de vue : 2023
(c) Région Bourgogne-Franche-Comté, Inventaire du patrimoine
reproduction soumise à autorisation du titulaire des droits d'exploitation

Extrémité nord de la façade occidentale.

IVR43_20233900450NUC4A
Auteur de l'illustration : Jérôme Mongreville
Date de prise de vue : 2023
(c) Région Bourgogne-Franche-Comté, Inventaire du patrimoine
reproduction soumise à autorisation du titulaire des droits d'exploitation

Vue depuis la porte de la cour.

IVR43_20233900095NUC4A
Auteur de l'illustration : Jérôme Mongreville
Date de prise de vue : 2023
(c) Région Bourgogne-Franche-Comté, Inventaire du patrimoine
reproduction soumise à autorisation du titulaire des droits d'exploitation

Façades est et sud depuis la cour.

IVR43_20233900096NUC4A
Auteur de l'illustration : Jérôme Mongreville
Date de prise de vue : 2023
(c) Région Bourgogne-Franche-Comté, Inventaire du patrimoine
reproduction soumise à autorisation du titulaire des droits d'exploitation

La cour vue depuis le nord-est.

IVR43_20233900098NUC4A
Auteur de l'illustration : Jérôme Mongreville
Date de prise de vue : 2023
(c) Région Bourgogne-Franche-Comté, Inventaire du patrimoine
reproduction soumise à autorisation du titulaire des droits d'exploitation

Portes sur la cour.

IVR43_20233900097NUC4A
Auteur de l'illustration : Jérôme Mongreville
Date de prise de vue : 2023
(c) Région Bourgogne-Franche-Comté, Inventaire du patrimoine
reproduction soumise à autorisation du titulaire des droits d'exploitation

Façade sud (partie gauche).

IVR43_20233900099NUC4A
Auteur de l'illustration : Jérôme Mongreville
Date de prise de vue : 2023
(c) Région Bourgogne-Franche-Comté, Inventaire du patrimoine
reproduction soumise à autorisation du titulaire des droits d'exploitation

Sculpture (lion couché ?) enchassée dans la maçonnerie du mur sud.

IVR43_20233900100NUC4A
Auteur de l'illustration : Jérôme Mongreville
Date de prise de vue : 2023
(c) Région Bourgogne-Franche-Comté, Inventaire du patrimoine
reproduction soumise à autorisation du titulaire des droits d'exploitation

Porte gauche sur cour (mur est).

IVR43_20233900101NUC4A
Auteur de l'illustration : Jérôme Mongreville
Date de prise de vue : 2023
(c) Région Bourgogne-Franche-Comté, Inventaire du patrimoine
reproduction soumise à autorisation du titulaire des droits d'exploitation

Porte droite sur cour (mur est).

IVR43_20233900102NUC4A
Auteur de l'illustration : Jérôme Mongreville
Date de prise de vue : 2023
(c) Région Bourgogne-Franche-Comté, Inventaire du patrimoine
reproduction soumise à autorisation du titulaire des droits d'exploitation

Cave (aile nord). Vue depuis l'entrée.

IVR43_20223901297NUC4A
Auteur de l'illustration : Jérôme Mongreville
Date de prise de vue : 2022
(c) Région Bourgogne-Franche-Comté, Inventaire du patrimoine
reproduction soumise à autorisation du titulaire des droits d'exploitation



Cave est (aile nord). Extrémité septentrionale.

IVR43_20223901298NUC4A
Auteur de l'illustration : Jérôme Mongreville
Date de prise de vue : 2022
(c) Région Bourgogne-Franche-Comté, Inventaire du patrimoine
reproduction soumise à autorisation du titulaire des droits d'exploitation

Cave est (aile nord). Vue depuis le nord-est.

IVR43_20223901299NUC4A
Auteur de l'illustration : Jérôme Mongreville
Date de prise de vue : 2022
(c) Région Bourgogne-Franche-Comté, Inventaire du patrimoine
reproduction soumise à autorisation du titulaire des droits d'exploitation

Cave est (aile nord). Vue axiale.

IVR43_20223901300NUC4A
Auteur de l'illustration : Jérôme Mongreville
Date de prise de vue : 2022
(c) Région Bourgogne-Franche-Comté, Inventaire du patrimoine
reproduction soumise à autorisation du titulaire des droits d'exploitation

Cave ouest. Vue d'ensemble.

IVR43_20223901301NUC4A
Auteur de l'illustration : Jérôme Mongreville
Date de prise de vue : 2022
(c) Région Bourgogne-Franche-Comté, Inventaire du patrimoine
reproduction soumise à autorisation du titulaire des droits d'exploitation

Cave ouest. Vue partielle de trois quarts.

IVR43_20223901302NUC4A
Auteur de l'illustration : Jérôme Mongreville
Date de prise de vue : 2022
(c) Région Bourgogne-Franche-Comté, Inventaire du patrimoine
reproduction soumise à autorisation du titulaire des droits d'exploitation

Cave ouest. Maçonneries à l'angle nord-est.

IVR43_20223901303NUC4A
Auteur de l'illustration : Jérôme Mongreville
Date de prise de vue : 2022
(c) Région Bourgogne-Franche-Comté, Inventaire du patrimoine
reproduction soumise à autorisation du titulaire des droits d'exploitation

Pièce voûtée (rez-de-chaussée de la tour).

IVR43_20223901304NUC4A
Auteur de l'illustration : Jérôme Mongreville
Date de prise de vue : 2022
(c) Région Bourgogne-Franche-Comté, Inventaire du patrimoine
reproduction soumise à autorisation du titulaire des droits d'exploitation

Pièce voûtée (rez-de-chaussée de la tour). Vue depuis la porte.

IVR43_20223901305NUC4A
Auteur de l'illustration : Jérôme Mongreville
Date de prise de vue : 2022
(c) Région Bourgogne-Franche-Comté, Inventaire du patrimoine
reproduction soumise à autorisation du titulaire des droits d'exploitation

Escalier en vis de la tour.

IVR43_20223901306NUC4A
Auteur de l'illustration : Jérôme Mongreville
Date de prise de vue : 2022
(c) Région Bourgogne-Franche-Comté, Inventaire du patrimoine
reproduction soumise à autorisation du titulaire des droits d'exploitation

Voûtement de la pièce au premier étage.

IVR43_20223901307NUC4A
Auteur de l'illustration : Jérôme Mongreville
Date de prise de vue : 2022
(c) Région Bourgogne-Franche-Comté, Inventaire du patrimoine
reproduction soumise à autorisation du titulaire des droits d'exploitation

Pièce du premier étage. Mur ouest.

IVR43_20223901308NUC4A
Auteur de l'illustration : Jérôme Mongreville
Date de prise de vue : 2022
(c) Région Bourgogne-Franche-Comté, Inventaire du patrimoine
reproduction soumise à autorisation du titulaire des droits d'exploitation

Aile nord. Entrée de l'appartement du premier étage.

IVR43_20223901318NUC4A
Auteur de l'illustration : Jérôme Mongreville
Date de prise de vue : 2022
(c) Région Bourgogne-Franche-Comté, Inventaire du patrimoine
reproduction soumise à autorisation du titulaire des droits d'exploitation

Aile nord. Couloir d'entrée de l'appartement du premier étage.

IVR43_20223901319NUC4A
Auteur de l'illustration : Jérôme Mongreville
Date de prise de vue : 2022
(c) Région Bourgogne-Franche-Comté, Inventaire du patrimoine
reproduction soumise à autorisation du titulaire des droits d'exploitation

Aile nord. Pièce du premier étage.

IVR43_20223901309NUC4A
Auteur de l'illustration : Jérôme Mongreville
Date de prise de vue : 2022
(c) Région Bourgogne-Franche-Comté, Inventaire du patrimoine
reproduction soumise à autorisation du titulaire des droits d'exploitation

Aile nord. Boiseries d'une pièce du premier étage.

IVR43_20223901310NUC4A
Auteur de l'illustration : Jérôme Mongreville
Date de prise de vue : 2022
(c) Région Bourgogne-Franche-Comté, Inventaire du patrimoine
reproduction soumise à autorisation du titulaire des droits d'exploitation

Pièce du premier étage (aile nord). Vue axiale.

IVR43_20223901311NUC4A
Auteur de l'illustration : Jérôme Mongreville
Date de prise de vue : 2022
(c) Région Bourgogne-Franche-Comté, Inventaire du patrimoine
reproduction soumise à autorisation du titulaire des droits d'exploitation

Pièce du premier étage (aile nord). Vue de trois quarts.

IVR43_20223901313NUC4A
Auteur de l'illustration : Jérôme Mongreville
Date de prise de vue : 2022
(c) Région Bourgogne-Franche-Comté, Inventaire du patrimoine
reproduction soumise à autorisation du titulaire des droits d'exploitation

Pièce du premier étage (aile nord). Cheminée.

IVR43_20223901312NUC4A
Auteur de l'illustration : Jérôme Mongreville
Date de prise de vue : 2022
(c) Région Bourgogne-Franche-Comté, Inventaire du patrimoine
reproduction soumise à autorisation du titulaire des droits d'exploitation

Pièce du premier étage (aile nord). Décor à motifs antiques.

IVR43_20223901314NUC4A
Auteur de l'illustration : Jérôme Mongreville
Date de prise de vue : 2022
(c) Région Bourgogne-Franche-Comté, Inventaire du patrimoine
reproduction soumise à autorisation du titulaire des droits d'exploitation

Salle à manger (?) au premier étage (aile nord).

IVR43_20223901315NUC4A
Auteur de l'illustration : Jérôme Mongreville
Date de prise de vue : 2022
(c) Région Bourgogne-Franche-Comté, Inventaire du patrimoine
reproduction soumise à autorisation du titulaire des droits d'exploitation

Chambre du premier étage (aile nord).

IVR43_20223901316NUC4A
Auteur de l'illustration : Jérôme Mongreville
Date de prise de vue : 2022
(c) Région Bourgogne-Franche-Comté, Inventaire du patrimoine
reproduction soumise à autorisation du titulaire des droits d'exploitation

Chambre du premier étage (aile nord). Vue de trois quarts.

IVR43_20223901317NUC4A
Auteur de l'illustration : Jérôme Mongreville
Date de prise de vue : 2022
(c) Région Bourgogne-Franche-Comté, Inventaire du patrimoine
reproduction soumise à autorisation du titulaire des droits d'exploitation

Aile nord. Cheminée (deuxième étage).

IVR43_20223901323NUC4A
Auteur de l'illustration : Jérôme Mongreville
Date de prise de vue : 2022
(c) Région Bourgogne-Franche-Comté, Inventaire du patrimoine
reproduction soumise à autorisation du titulaire des droits d'exploitation

Aile nord. Cheminée (deuxième étage).

IVR43_20223901320NUC4A
Auteur de l'illustration : Jérôme Mongreville
Date de prise de vue : 2022
(c) Région Bourgogne-Franche-Comté, Inventaire du patrimoine
reproduction soumise à autorisation du titulaire des droits d'exploitation

Cheminée. Couronnement du conduit d'évacuation (grès flammé).

IVR43_20223901321NUC4A
Auteur de l'illustration : Jérôme Mongreville
Date de prise de vue : 2022
(c) Région Bourgogne-Franche-Comté, Inventaire du patrimoine
reproduction soumise à autorisation du titulaire des droits d'exploitation

Cheminée. Détail du conduit d'évacuation (grès flammé).

IVR43_20223901322NUC4A
Auteur de l'illustration : Jérôme Mongreville
Date de prise de vue : 2022
(c) Région Bourgogne-Franche-Comté, Inventaire du patrimoine
reproduction soumise à autorisation du titulaire des droits d'exploitation