

Franche-Comté, Doubs
Rougemont
quartier de la Citadelle

fontaine, lavoir de la Citadelle

Références du dossier

Numéro de dossier : IA25000778

Date de l'enquête initiale : 2010

Date(s) de rédaction : 2010

Cadre de l'étude : enquête thématique régionale petites cités comtoises de caractère

Degré d'étude : étudié

Désignation

Dénomination : fontaine, lavoir

Appellation : fontaine de la citadelle

Compléments de localisation

Milieu d'implantation : en village

Références cadastrales : 2009, AL, 275

Historique

Au début du 19^e siècle, la partie haute du village est dépourvue de point d'eau public, c'est pourquoi la municipalité de Rougemont décide la construction d'une fontaine-lavoir au lieu-dit la Citadelle, à côté de l'entrée du couvent des cordeliers. L'architecte bisontin Alphonse Delacroix en dresse, le 24 mai 1834, les plans qui sont adoptés le 4 juin suivant. La fontaine est approvisionnée par la source de l'Epine. En 1873-1874, l'architecte Perrin, de Baume-les-Dames, la couvre en partie d'une toiture en zinc à croupes sur charpente sans fermes, le tout reposant latéralement sur deux murs en maçonnerie et, au centre, sur deux colonnes en fonte. Cette couverture est démolie en 1962 et seuls les murs latéraux sont partiellement conservés.

Période(s) principale(s) : 2^e quart 19^e siècle ()

Période(s) secondaire(s) : 3^e quart 19^e siècle ()

Dates : 1834 (daté par source), 1874 (daté par source)

Auteur(s) de l'oeuvre : Alphonse Delacroix (architecte, attribution par source), Perrin (architecte, attribution par source)

Description

La fontaine, construite en pierre de taille, se compose d'une borne-fontaine à tête arrondie avec son bassin qui est encadré par deux lavoirs de plans rectangulaires. Ceux-ci sont constitués d'une zone de lavage occupant les deux tiers du plan et d'un rinçoir. Afin de permettre un accès plus aisé à la borne fontaine, les angles des rinçoirs sont légèrement échancrés. Il subsiste des vestiges des murs latéraux qui fermaient l'édicule.

Éléments descriptifs

Matériau(x) du gros-oeuvre, mise en oeuvre et revêtement : calcaire, pierre de taille

Plan : plan rectangulaire symétrique

Statut, intérêt et protection

Statut de la propriété : propriété de la commune

Références documentaires

Documents d'archive

- **Archives départementales du Doubs : OAC 515/10 Archives communales. Rougemont. Adduction d'eau. 1831-1893.**
Archives départementales du Doubs : OAC 515/10 Archives communales. Rougemont. Adduction d'eau. 1831-1893.
Archives départementales du Doubs, Besançon : OAC 515/10


Documents figurés

- **Rougemont. Couverture du lavoir de la fontaine de la Citadelle. Coupe transversale. Face et coupe longitudinale. Plan de la fontaine. 1872**
Rougemont. Couverture du lavoir de la fontaine de la Citadelle. Coupe transversale. Face et coupe longitudinale. Plan de la fontaine. Dessin à la plume et lavis sur calque collé sur papier, par l'architecte Perrin. 1872. Echelle 1/100.
Archives départementales du Doubs, Besançon : OAC 515/10

Bibliographie

- **Hamelin, Liliane ; Jacques, Christophe. Rougemont, petite cité comtoise de caractère, 2011**
Hamelin, Liliane ; Jacques, Christophe. *Rougemont, petite cité comtoise de caractère.* - Lyon : Lieux Dits, 2011. 80 p. : ill. en coul. ; 23 cm. (Parcours du patrimoine ; 361).
P. 18-19 : ill.


Illustrations



Rougemont. Couverture du lavoir de la fontaine de la Citadelle. Coupe transversale. Face et coupe longitudinale. Plan de la fontaine. 1872.
Phot. Jérôme Mongreville,
Autr. Perrin
IVR43_20102500559NUC4A



Vue générale.
Phot. Jérôme Mongreville
IVR43_20102500396NUC4A



Vue générale de trois quart gauche.
Phot. Jérôme Mongreville
IVR43_20102500398NUC4A



Détail : borne fontaine.
Phot. Jérôme Mongreville
IVR43_20102500397NUC4A

Dossiers liés


Dossiers de synthèse :

présentation de la commune de Rougemont (IA25002020) Franche-Comté, Doubs, Rougemont

Oeuvre(s) contenue(s) :

Auteur(s) du dossier : Liliane Hamelin, Christophe Jacques

Copyright(s) : (c) Région Bourgogne-Franche-Comté, Inventaire du patrimoine



Rougemont. Couverture du lavoir de la fontaine de la Citadelle. Coupe transversale. Face et coupe longitudinale. Plan de la fontaine. 1872.

Référence du document reproduit :

- **Rougemont. Couverture du lavoir de la fontaine de la Citadelle. Coupe transversale. Face et coupe longitudinale. Plan de la fontaine. 1872**

Rougemont. Couverture du lavoir de la fontaine de la Citadelle. Coupe transversale. Face et coupe longitudinale. Plan de la fontaine. Dessin à la plume et lavis sur calque collé sur papier, par l'architecte Perrin. 1872. Echelle 1/100.

Archives départementales du Doubs, Besançon : OAC 515/10

IVR43_20102500559NUC4A

Auteur de l'illustration : Jérôme Mongreville

Auteur du document reproduit : Perrin

Date de prise de vue : 2010

Échelle : 1/100

(c) Région Bourgogne-Franche-Comté, Inventaire du patrimoine
reproduction soumise à autorisation du titulaire des droits d'exploitation



Vue générale.

IVR43_20102500396NUC4A

Auteur de l'illustration : Jérôme Mongreville

Date de prise de vue : 2010

(c) Région Bourgogne-Franche-Comté, Inventaire du patrimoine
reproduction soumise à autorisation du titulaire des droits d'exploitation



Vue générale de trois quart gauche.

IVR43_20102500398NUC4A

Auteur de l'illustration : Jérôme Mongreville

Date de prise de vue : 2010

(c) Région Bourgogne-Franche-Comté, Inventaire du patrimoine
reproduction soumise à autorisation du titulaire des droits d'exploitation



Détail : borne fontaine.

IVR43_20102500397NUC4A

Auteur de l'illustration : Jérôme Mongreville

Date de prise de vue : 2010

(c) Région Bourgogne-Franche-Comté, Inventaire du patrimoine
reproduction soumise à autorisation du titulaire des droits d'exploitation