

Franche-Comté, Jura  
Syam  
les Forges  
chemin de la Gare

## **pont routier sur la Saine (voie ferrée Andelot - La Cluse)**

### **Références du dossier**

Numéro de dossier : IA39001082

Date de l'enquête initiale : 2004

Date(s) de rédaction : 2006

Cadre de l'étude : enquête thématique régionale la voie ferrée Andelot - La Cluse

Degré d'étude : étudié

### **Désignation**

Dénomination : pont

Précision sur la dénomination : pont routier

### **Compléments de localisation**

Milieu d'implantation : en écart

Réseau hydrographique : la Saine

Références cadastrales : . 1985 SU non cadastré ; domaine, public

### **Historique**

Le pont est construit entre le 9 juin 1881 et la fin de 1887. La première date est celle de l'adjudication à l'entrepreneur Joseph Girard, d'Arbois, des travaux du premier lot de la section Champagnole - Morez, élaborée par les ingénieurs des Ponts et Chaussées Toussaint et Picquenot (Paul ?). Concernant le secteur de Champagnole à La Billaude (commune du Vaudioux), ce lot est quasiment achevé en septembre 1885. Le 23 de ce mois, une décision ministérielle approuve le projet des douze tabliers métalliques des ponts compris entre Champagnole et Saint-Laurent-en-Grandvaux, au nombre desquels " 1 pont sur la Saine, destiné au chemin d'accès à la station de Syam, et formé de 2 travées de 12 m d'ouverture chacune ", avec une hauteur sous clef de 3 m. L'adjudication a lieu les 26 novembre et 14 décembre 1885, au profit de la société Baudet, Donon et Cie (installée en 1877 à Argenteuil et qui deviendra par la suite Baudet - Donon - Roussel), qui réalise la pose en 1887. La réception définitive du lot a lieu le 30 juillet 1888 et la voie ferrée est mise en exploitation le 10 juillet 1890. Le chemin de la Gare et le pont doivent ensuite être remis à la commune qui, en 1890, refuse l'offre de la compagnie du PLM (Paris - Lyon - Méditerranée) pour ne pas être chargée de leur entretien.

Période(s) principale(s) : 4e quart 19e siècle

Dates : 1887 (daté par source, daté par travaux historiques)

Auteur(s) de l'oeuvre : Joseph Girard (entrepreneur, attribution par source, attribution par travaux historiques), Baudet, Donon et Cie (fabricant, attribution par source, attribution par travaux historiques), (ingénieur des Ponts et Chaussées, attribution par source, attribution par travaux historiques)

### **Description**

Situé hors de l'emprise SNCF (approximativement au PK 019.400), le pont compte deux travées de 12, 75 m d'ouverture droite et présente une hauteur libre de 2, 50 m. La pile centrale et les culées sont en pierre de taille ; le tablier de chaque travée est formé de deux poutres métalliques pleines, reliées par des poutrelles supportant des voûtains transversaux en brique. Les garde-corps sont métalliques.

## Eléments descriptifs

Matériau(x) du gros-oeuvre, mise en oeuvre et revêtement : calcaire, pierre de taille ; métal  
Couvrements : voûte en berceau plein-cintre ; , en brique

## Typologies et état de conservation

Typologies : pont à poutres

## Statut, intérêt et protection

Statut de la propriété : propriété publique

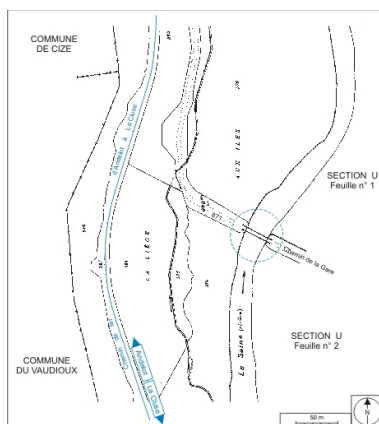
## Liens web

- Voir le dossier numérisé : <https://patrimoine.bourgognefranche-comte.fr/gtrudov/IA39001082/index.htm>

## Illustrations



Carte et schéma de localisation.  
Carte topographique, IGN, 2000,  
dalle F087\_048, échelle 1:25 000.  
Scan 25, licence n° 2008/CISE/2968.  
Dess. André Céréza  
IVR43\_20073900423NUDA



Plan-masse et de situation.  
Extrait du plan cadastral, 1985,  
section unique, 5e feuille,  
échelle 1:1250 réduite à 1:2500.  
Dess. André Céréza  
IVR43\_20073900209NUDA




Vue d'ensemble du pont  
et du chemin de la Gare.  
Phot. Yves Sancey  
IVR43\_20073900075NUCA



Vue en enfilade, depuis  
la rive gauche en amont.  
Phot. Yves Sancey  
IVR43\_20073900072NUCA



Vue en enfilade, depuis  
la rive gauche en aval.  
Phot. Yves Sancey  
IVR43\_20073900073NUCA



Voûtains en face inférieure du tablier.  
Phot. Yves Sancey  
IVR43\_20073900074NUCA

## Dossiers liés

Est partie constituante de : section Champagnole - Morez de la voie ferrée Andelot - La Cluse (IA39001096)

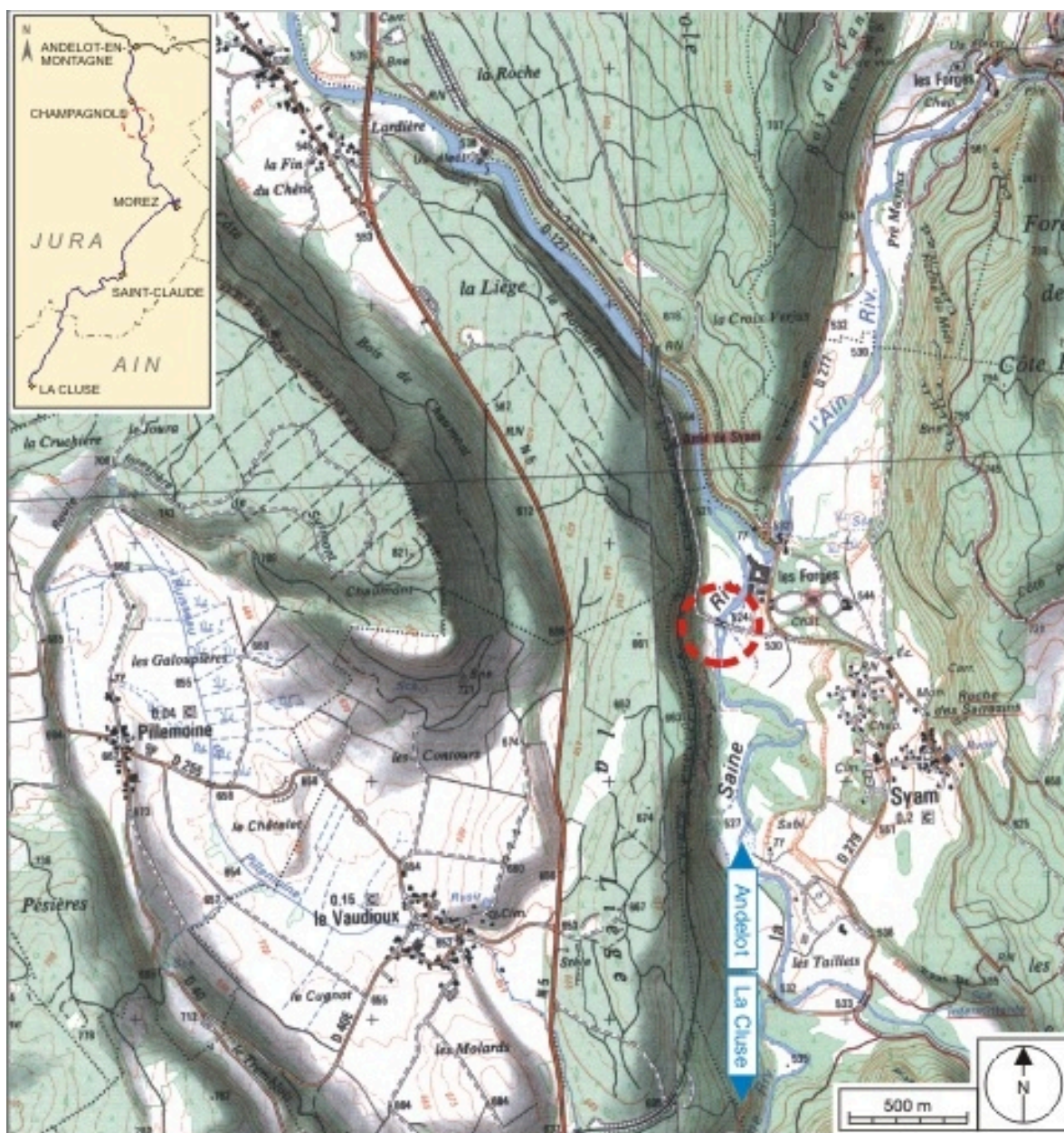
### Dossiers de synthèse :

viaducs, ponts, passerelles et aqueducs de la voie ferrée Andelot - La Cluse (IA00141265)

### Oeuvre(s) contenue(s) :

Auteur(s) du dossier : Laurent Poupard

Copyright(s) : (c) Région Bourgogne-Franche-Comté, Inventaire du patrimoine



Carte et schéma de localisation. Carte topographique, IGN, 2000, dalle F087\_048, échelle 1:25 000. Scan 25, licence n° 2008/CISE/2968.

IVR43\_20073900423NUDA

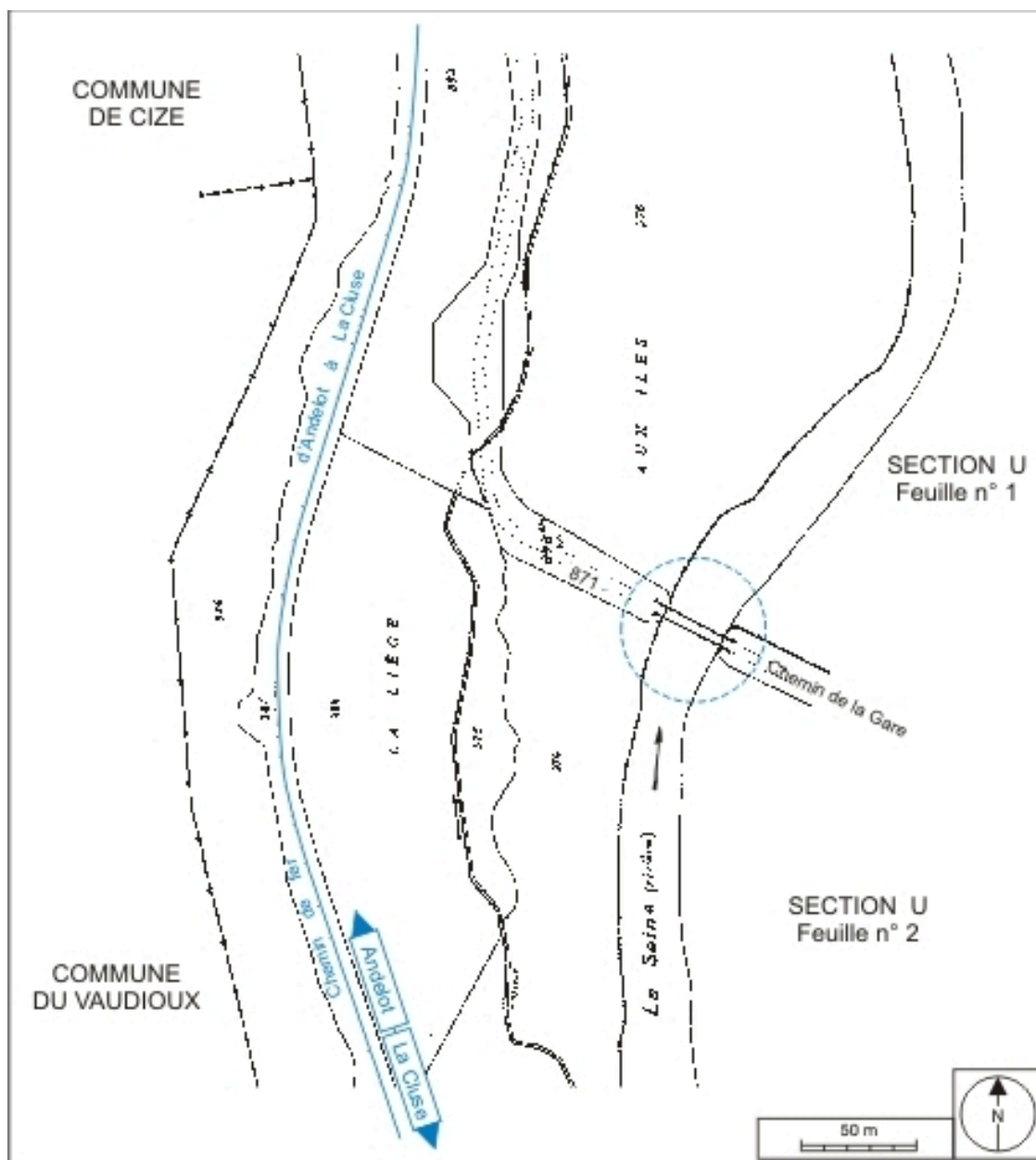
Auteur de l'illustration : André Céréza

Date de prise de vue : 2007

Technique de relevé : reprise de fond ; Échelle : 1/25 000

(c) Région Bourgogne-Franche-Comté, Inventaire du patrimoine ; SCAN 25 (c) IGN - 2008, Licence n° 2008CISE29-68

reproduction soumise à autorisation du titulaire des droits d'exploitation



Plan-masse et de situation. Extrait du plan cadastral, 1985, section unique, 5e feuille, échelle 1:1250 réduite à 1:2500.

IVR43\_20073900209NUDA

Auteur de l'illustration : André Céréza

Date de prise de vue : 2007

Technique de relevé : reprise de fond ; Échelle : 1/2 500

(c) Région Bourgogne-Franche-Comté, Inventaire du patrimoine  
reproduction soumise à autorisation du titulaire des droits d'exploitation



Vue d'ensemble du pont et du chemin de la Gare.

IVR43\_20073900075NUCA

Auteur de l'illustration : Yves Sancey

Date de prise de vue : 2007

(c) Région Bourgogne-Franche-Comté, Inventaire du patrimoine  
reproduction soumise à autorisation du titulaire des droits d'exploitation



Vue en enfilade, depuis la rive gauche en amont.

IVR43\_20073900072NUCA

Auteur de l'illustration : Yves Sancey

Date de prise de vue : 2007

(c) Région Bourgogne-Franche-Comté, Inventaire du patrimoine  
reproduction soumise à autorisation du titulaire des droits d'exploitation



Vue en enfilade, depuis la rive gauche en aval.

IVR43\_20073900073NUCA

Auteur de l'illustration : Yves Sancey

Date de prise de vue : 2007

(c) Région Bourgogne-Franche-Comté, Inventaire du patrimoine  
reproduction soumise à autorisation du titulaire des droits d'exploitation



Voûtains en face inférieure du tablier.

IVR43\_20073900074NUCA

Auteur de l'illustration : Yves Sancey

Date de prise de vue : 2007

(c) Région Bourgogne-Franche-Comté, Inventaire du patrimoine  
reproduction soumise à autorisation du titulaire des droits d'exploitation