

Franche-Comté, Haute-Saône
Scey-sur-Saône-et-Saint-Albin
rue de la Croix de Pierre

fontaine de la rue de la Croix de Pierre

Références du dossier

Numéro de dossier : IA70001035
Date de l'enquête initiale : 2018
Date(s) de rédaction : 2018
Cadre de l'étude : enquête thématique régionale val de Saône
Degré d'étude : étudié

Désignation

Dénomination : fontaine, abreuvoir

Compléments de localisation

Milieu d'implantation : en village
Réseau hydrographique : source Beaufroy ; source Javelet ; ruisseau de la Baume
Références cadastrales :

Historique

La création d'une fontaine à cet emplacement est directement liée aux travaux d'alimentation en eau de la commune menés en 1841-1846 sous la direction de l'architecte Charles Alexandre Ringuelet. Celui-ci prévoit en effet une fontaine à jet à l'extrémité de la conduite acheminant les eaux de la source Beaufroy, située à 1.832 mètres de distance, jusqu'au quartier de l'église. Le projet de fontaine proposé par l'architecte en date du 6 mai 1841 prévoit un édicule de plan carré. Les piliers aux quatre angles supportent des arcs en plein-cintre sur lesquels repose le couronnement composé d'un entablement et d'une toiture sommée d'une pomme de pin. L'eau s'élève dans la conduite aménagée dans l'un des piliers, pour ensuite s'écouler verticalement par un jet au centre du bassin. Le surplus d'eau rejoint la conduite alimentant un bassin à puiser et, en contrebas de la rue de l'église, un abreuvoir (à l'emplacement de l'actuelle fontaine au croisement de la rue de l'Église et de la rue de la Chapelle). Les travaux sont adjugés à Ernest Galaire, demeurant à Mailleroncourt-Charette, le 8 octobre 1842. La fontaine actuellement conservée à cet emplacement, composée d'un bassin de plan octogonal et d'un obélisque sur piédestal, ne correspond pas à ce projet initial. Elle ne figure pas sur un plan des conduites datant de 1862. Il est fort possible en revanche qu'elle corresponde à celle visible sur un plan de construction de rigoles pavées datant de 1866. Le type de la fontaine à obélisque est ancien. Il est en vogue en Franche-Comté dans le premier quart du 19e siècle. L'obélisque pourrait donc être un remploi, à moins qu'il s'agisse d'une référence délibérée à un type ancien.

Période(s) principale(s) : 1er quart 19e siècle (?)
Auteur(s) de l'oeuvre : maître d'oeuvre inconnu

Description

La fontaine-abreuvoir est composée d'un bassin de plan octogonal et d'un obélisque sur piédestal. Chacun des côtés de l'obélisque est décoré d'une palmette en métal, et son sommet d'un vase surmonté d'une pomme de pin.

Éléments descriptifs

Matériau(x) du gros-oeuvre, mise en oeuvre et revêtement : calcaire

Statut, intérêt et protection

Statut de la propriété : propriété de la commune

Références documentaires

Documents d'archive

- **Archives départementales de la Haute-Saône. 3 O 481. Édifices publics de la commune de Scey-sur-Saône. [an XII-1849].**
Archives départementales de la Haute-Saône. 3 O 481. Édifices publics de la commune de Scey-sur-Saône. [an XII-1849].
Archives départementales de la Haute-Saône, Vesoul : 3 O 481
- **Archives départementales de la Haute-Saône. 3 O 481(1). Édifices publics de la commune de Scey-sur-Saône.**
Archives départementales de la Haute-Saône. 3 O 481(1). Édifices publics de la commune de Scey-sur-Saône.
Archives départementales de la Haute-Saône, Vesoul : 3 O 481(1)
- **Archives départementales de la Haute-Saône. 482 E dépôt 72. Travaux publics, voiries, moyens de transport, régime des eaux (1807-1934).**
Archives départementales de la Haute-Saône. 482 E dépôt 72. Travaux publics, voiries, moyens de transport, régime des eaux (1807-1934).
Archives départementales de la Haute-Saône, Vesoul : 482 E dépôt 72


Documents figurés

- **Plan pour la construction de bassins de puisage et d'abreuvoir. 1841.**
Plan pour la construction de bassins de puisage et d'abreuvoir / Ringuet. 1841. In : 3 O 481. Édifices publics de la commune de Scey-sur-Saône (An XII-1849).
Archives départementales de la Haute-Saône, Vesoul : 3 O 481
- **Plan pour la construction du fontaine publique. 1841.**
Plan pour la construction du fontaine publique / Ringuet. 1841. In : Archives départementales de la Haute-Saône. 3 O 481. Édifices publics de la commune de Scey-sur-Saône (An XII-1849).
Archives départementales de la Haute-Saône, Vesoul : 3 O 481
- **[Plan de construction de rigoles pavées autour de la fontaine de la Croix de Pierre à Scey-sur-Saône-et-Saint-Albin]. [1866].**
[Plan de construction de rigoles pavées autour de la fontaine de la Croix de Pierre à Scey-sur-Saône-et-Saint-Albin] / [s.n.]. [1866]. In : Archives départementales de la Haute-Saône. 482 E dépôt 72. Travaux publics, voiries, moyens de transport, régime des eaux (1807-1934).
Archives départementales de la Haute-Saône, Vesoul : 482 E dépôt 72


Bibliographie

- **Grisel, Denis. Les fontaines-lavoirs de Franche-Comté, 1986**
Grisel, Denis. *Les fontaines-lavoirs de Franche-Comté*. - Besançon : La Lanterne, 1986. 95 p. : ill. ; 30 cm. (Regards sur).
p. 35
Région Bourgogne-Franche-Comté, Inventaire et Patrimoine, Besançon : R.H.A 1304

Illustrations



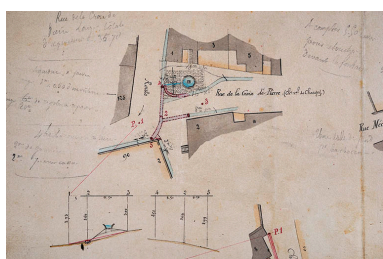
Ringuelet. Plan pour la construction de bassins de puisage et d'abreuvoir. 1841.
Phot. Jérôme Mongreville
IVR43_20197000025NUC4A



Ringuelet. Plan pour la construction d'une fontaine publique. 1841.
Phot. Jérôme Mongreville
IVR43_20197000026NUC4A



Plan de construction de rigoles pavées autour de la fontaine de la Croix de Pierre à Scey-sur-Saône-et-Saint-Albin. [1866].
Phot. Jérôme Mongreville
IVR43_20197000033NUC4A



Plan de construction de rigoles pavées autour de la fontaine de la Croix de Pierre à Scey-sur-Saône-et-Saint-Albin, détail. [1866].
Phot. Jérôme Mongreville
IVR43_20197000035NUC4A



Vue d'ensemble.
Phot. Jérôme Mongreville
IVR43_20187000312NUC4A



Vue d'ensemble.
Phot. Jérôme Mongreville
IVR43_20187000313NUC4A

Dossiers liés

Dossiers de synthèse :

le val de Saône - aire d'étude (IA70001083)


présentation de la commune de Scey-sur-Saône-et-Saint-Albin (IA70000922) Franche-Comté, Haute-Saône, Scey-sur-Saône-et-Saint-Albin

architecture liée à l'eau de la commune de Scey-sur-Saône-et-Saint-Albin (1') (IA70001038) Franche-Comté, Haute-Saône, Scey-sur-Saône-et-Saint-Albin

Oeuvre(s) contenue(s) :

Auteur(s) du dossier : Fabien Dufoulon

Copyright(s) : (c) Région Bourgogne-Franche-Comté, Inventaire du patrimoine



Ringuelet. Plan pour la construction de bassins de puisage et d'abreuvoir. 1841.

Référence du document reproduit :


- **Plan pour la construction de bassins de puisage et d'abreuvoir. 1841.**
Plan pour la construction de bassins de puisage et d'abreuvoir / Ringuelet. 1841. In : 3 O 481. Édifices publics de la commune de Scey-sur-Saône (An XII-1849).
Archives départementales de la Haute-Saône, Vesoul : 3 O 481

IVR43_20197000025NUC4A

Auteur de l'illustration : Jérôme Mongreville

Date de prise de vue : 2019

(c) Région Bourgogne-Franche-Comté, Inventaire du patrimoine ; (c) Archives départementales de la Haute-Saône
reproduction soumise à autorisation du titulaire des droits d'exploitation



Ringelet. Plan pour la construction d'une fontaine publique. 1841.

Référence du document reproduit :

• **Plan pour la construction du fontaine publique. 1841.**

Plan pour la construction du fontaine publique / Ringelet. 1841. In : Archives départementales de la Haute-Saône. 3 O 481. Édifices publics de la commune de Scey-sur-Saône (An XII-1849).

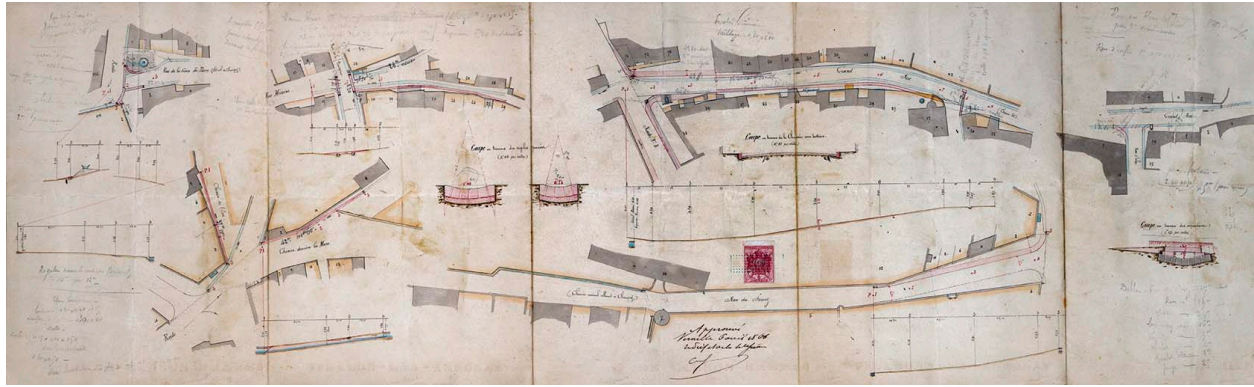
Archives départementales de la Haute-Saône, Vesoul : 3 O 481

IVR43_20197000026NUC4A

Auteur de l'illustration : Jérôme Mongreville

Date de prise de vue : 2019

(c) Région Bourgogne-Franche-Comté, Inventaire du patrimoine ; (c) Archives départementales de la Haute-Saône
reproduction soumise à autorisation du titulaire des droits d'exploitation



Plan de construction de rigoles pavées autour de la fontaine de la Croix de Pierre à Scey-sur-Saône-et-Saint-Albin. [1866].

Référence du document reproduit :

- **[Plan de construction de rigoles pavées autour de la fontaine de la Croix de Pierre à Scey-sur-Saône-et-Saint-Albin]. [1866].**

[Plan de construction de rigoles pavées autour de la fontaine de la Croix de Pierre à Scey-sur-Saône-et-Saint-Albin] / [s.n.]. [1866]. In : Archives départementales de la Haute-Saône. 482 E dépôt 72. Travaux publics, voiries, moyens de transport, régime des eaux (1807-1934).

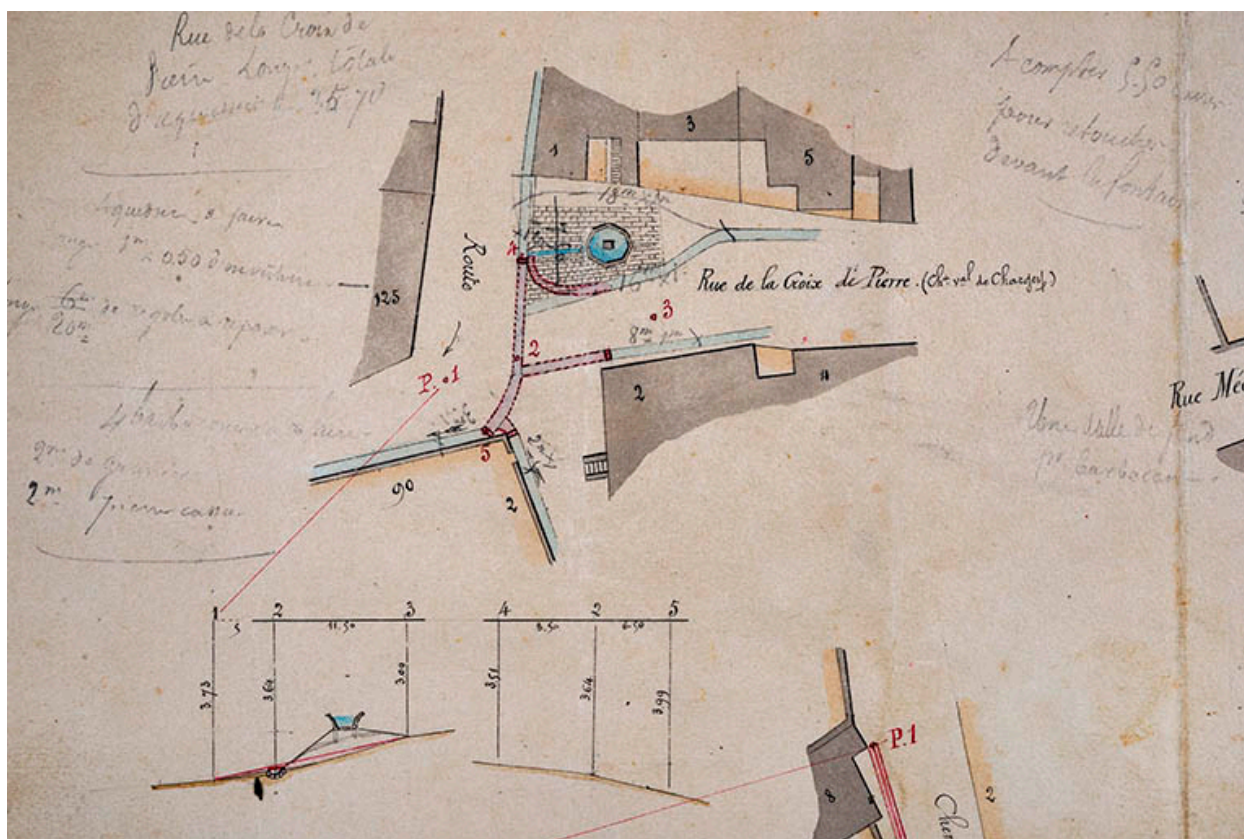
Archives départementales de la Haute-Saône, Vesoul : 482 E dépôt 72

IVR43_20197000033NUC4A

Auteur de l'illustration : Jérôme Mongreville

Date de prise de vue : 2019

(c) Région Bourgogne-Franche-Comté, Inventaire du patrimoine ; (c) Archives départementales de la Haute-Saône
reproduction soumise à autorisation du titulaire des droits d'exploitation



Plan de construction de rigoles pavées autour de la fontaine de la Croix de Pierre à Scey-sur-Saône-et-Saint-Albin, détail. [1866].

Référence du document reproduit :

- **[Plan de construction de rigoles pavées autour de la fontaine de la Croix de Pierre à Scey-sur-Saône-et-Saint-Albin]. [1866].**

[Plan de construction de rigoles pavées autour de la fontaine de la Croix de Pierre à Scey-sur-Saône-et-Saint-Albin] / [s.n.]. [1866]. In : Archives départementales de la Haute-Saône. 482 E dépôt 72. Travaux publics, voiries, moyens de transport, régime des eaux (1807-1934).

Archives départementales de la Haute-Saône, Vesoul : 482 E dépôt 72

IVR43_20197000035NUC4A

Auteur de l'illustration : Jérôme Mongreville

Date de prise de vue : 2019

(c) Région Bourgogne-Franche-Comté, Inventaire du patrimoine ; (c) Archives départementales de la Haute-Saône reproduction soumise à autorisation du titulaire des droits d'exploitation



Vue d'ensemble.

IVR43_20187000312NUC4A

Auteur de l'illustration : Jérôme Mongreville

Date de prise de vue : 2018

(c) Région Bourgogne-Franche-Comté, Inventaire du patrimoine
reproduction soumise à autorisation du titulaire des droits d'exploitation



Vue d'ensemble.

IVR43_20187000313NUC4A

Auteur de l'illustration : Jérôme Mongreville

Date de prise de vue : 2018

(c) Région Bourgogne-Franche-Comté, Inventaire du patrimoine
reproduction soumise à autorisation du titulaire des droits d'exploitation