

Bourgogne, Nièvre
Saint-Honoré-les-Bains
4 avenue Jean Mermoz

Hôtel de la Boule d'Or, puis Hôtel Lanoiselée

Références du dossier

Numéro de dossier : IA58001219

Date de l'enquête initiale : 2019

Date(s) de rédaction : 2019

Cadre de l'étude : enquête thématique régionale thermalisme en Bourgogne-Franche-Comté (1e)

Degré d'étude : étudié

Désignation

Dénomination : hôtel de voyageurs, restaurant

Appellation : Hôtel de la Boule d'Or, Hôtel Lanoiselée

Compléments de localisation

Milieu d'implantation : en village

Références cadastrales : 2019, AD, 182 ; 1832, A, 528-530

Historique

La présence de deux petites maisons est attestée sur le site (parcelles 529 et 530) dans l'état de section du cadastre ancien dit napoléonien (1832). La maison de la parcelle 529 est augmentée par son propriétaire, Philippe Perraudin, dans les années 1870. Elle abrite les "appartements meublés pour les baigneurs" localisés à cet emplacement sur le plan de la commune de la carte du département de la Nièvre votée par le Conseil général et dressée par le service vicinal sous la direction du Ministère de l'Intérieur (1878). Sans doute encouragé par l'afflux des curistes à Saint-Honoré-les-Bains, Philippe Perraudin lance la construction d'un nouveau bâtiment (13 ouvertures) sur la parcelle voisine (parcelle 528) en 1881. Au début du 20e siècle, l'hôtel se compose de deux parties : la Villa des Garennes et la Villa Flora. L'hôtel est acquis par Annet Loriot Lanoiselée dans les années 1890, puis passe à Mathilde et Pauline Lanoiselée dans les années 1930. Une première campagne de travaux permet l'agrandissement de l'hôtel à la fin du 19e siècle. La construction du corps de bâtiment méridional ne doit en revanche pas être antérieure à la Seconde Guerre mondiale.

Période(s) principale(s) : 3e quart 19e siècle (?), 4e quart 19e siècle (?), 2e quart 20e siècle (?)

Dates :

Auteur(s) de l'oeuvre : maître d'oeuvre inconnu

Description

L'Hôtel Lanoiselée, dans son état actuel, se compose de plusieurs corps de bâtiments d'époques différentes et rend ainsi compte du développement des petits établissements familiaux à côté des grands hôtels de la station thermale. La partie nord a conservé son allure d'auberge de village avec sa toiture à demi-croupe et ses lucarnes. Le corps de bâtiment ajouté au sud correspond davantage aux standards de l'hôtellerie du milieu du 20e siècle. De plan rectangulaire, il s'étend sur cinq travées et s'élève sur trois étages carrés.

Éléments descriptifs

Matériau(x) du gros-oeuvre, mise en oeuvre et revêtement : pierre enduit (?) ; béton enduit (?)

Matériau(x) de couverture : ardoise

Étage(s) ou vaisseau(x) : rez-de-chaussée, 3 étages carrés

Couvrements :

Type(s) de couverture : toit à longs pans, croupe ; toit à longs pans, demi-croupe
Escaliers : escalier intérieur

Statut, intérêt et protection

Statut de la propriété : propriété privée

Références documentaires

Documents d'archive

- **Archives départementales de la Nièvre. Cadastre de la commune de Saint-Honoré-les-Bains. [1832-1951].**
Archives départementales de la Nièvre. Cadastre de la commune de Saint-Honoré-les-Bains. [1832-1951].
 - Atlas parcellaire (1832) : 3 PP 246
 - État de section (1832) : 3 P 246/1
 - Matrices cadastrales des propriétés bâties et non bâties : 3 P 246/2 (folio 1 à 380), 3 P 246/3 (folio 381 à 780), 3 P 246/4 (folio 781 à 1168)
 - Matrice cadastrale des propriétés bâties (1882-1914) : 3 P 246/5
 - Matrice cadastrale dite « matrice noire » des propriétés bâties : 3 P 246/6
 - Matrices cadastrales des propriétés non bâties : 3 P 246/7, 3 P 246/8, 3 P 246/9Section A, parcelles 528-530.
Archives départementales de la Nièvre, Nevers : 3 P 246

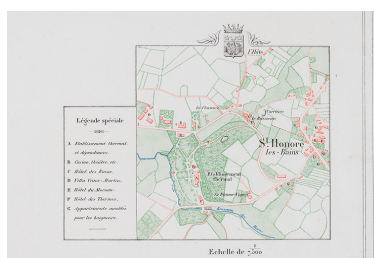
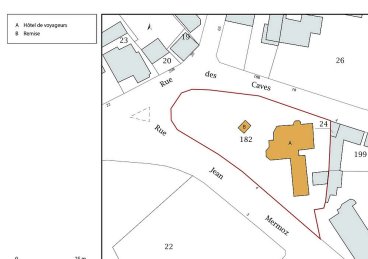
Documents figurés

- **Carte du département de la Nièvre votée par le Conseil général et dressée par le service vicinal sous la direction du Ministère de l'Intérieur. 1878.**
Carte du département de la Nièvre votée par le Conseil général et dressée par le service vicinal sous la direction du Ministère de l'Intérieur / H. Quaisain, Ph. Catonné, A. Simon. Paris : Becquet, 1878. Série de vingt cartes à l'échelle 1/40 000 (pour les cartes de cantons) et 1/7 500 (pour les plans de villes).
Archives départementales de la Nièvre, Nevers
- **Saint-Honoré-les-Bains. Montée au bourg. [Vers 1910].**
Saint-Honoré-les-Bains. Montée au bourg / [auteur inconnu]. [S.l.] : [s.n.], [vers 1910]. Carte postale.
Collection particulière
- **Saint-Honoré-les-Bains (Nièvre). Hôtel Lanoiselée. [Vers 1910].**
Saint-Honoré-les-Bains (Nièvre). Hôtel Lanoiselée / [auteur inconnu]. [S.l.] : [s.n.], [vers 1910].
Collection particulière

Bibliographie

- **Delarue, Monique, Ducros, Henri, Fréguin, Michel, Olivier, Henri. Saint-Honoré-les-Bains. 2005.**
Delarue, Monique. Ducros, Henri. Fréguin, Michel. Olivier, Henri. *Saint-Honoré-les-Bains.* Saint-Cyr-sur-Loire : Alan Sutton, 2005. Mémoire en images, ISSN 1355-5723. 128 p. ISBN 2-84253-539-1.
P. 87.

Illustrations



Plan-masse et de situation,
extrait du plan cadastral (2020).
Dess. Pierre-Marie Barbe-Richaud
IVR26_20205800646NUDA



Vue depuis l'ouest au
début du 20e siècle.
Autr. auteur inconnu
IVR26_20195800264NUC4A

Situation de l'hôtel dans le
quartier thermal en 1878.
Phot. Pierre-Marie Barbe-
Richaud, Autr. H. Quaisain, Autr.
Ph. Catonné, Autr. A. Simon
IVR26_20195800459NUC4A



Vue d'ensemble depuis
l'avenue Jean Mermoz.
Phot. Pierre-Marie Barbe-Richaud
IVR26_20205800294NUC4A

Vue depuis le nord-ouest
au début du 20e siècle.
Autr. auteur inconnu
IVR26_20195800278NUC4A



Vue d'ensemble depuis
l'avenue Jean Mermoz.
Phot. Pierre-Marie Barbe-Richaud
IVR26_20205800346NUC4A

Dossiers liés

Est partie constituante de : quartier thermal (IA58001202) Bourgogne, Nièvre, Saint-Honoré-les-Bains

Dossiers de synthèse :

patrimoine du thermalisme en Bourgogne-Franche-Comté (le) (aire d'étude) (IA00141432)

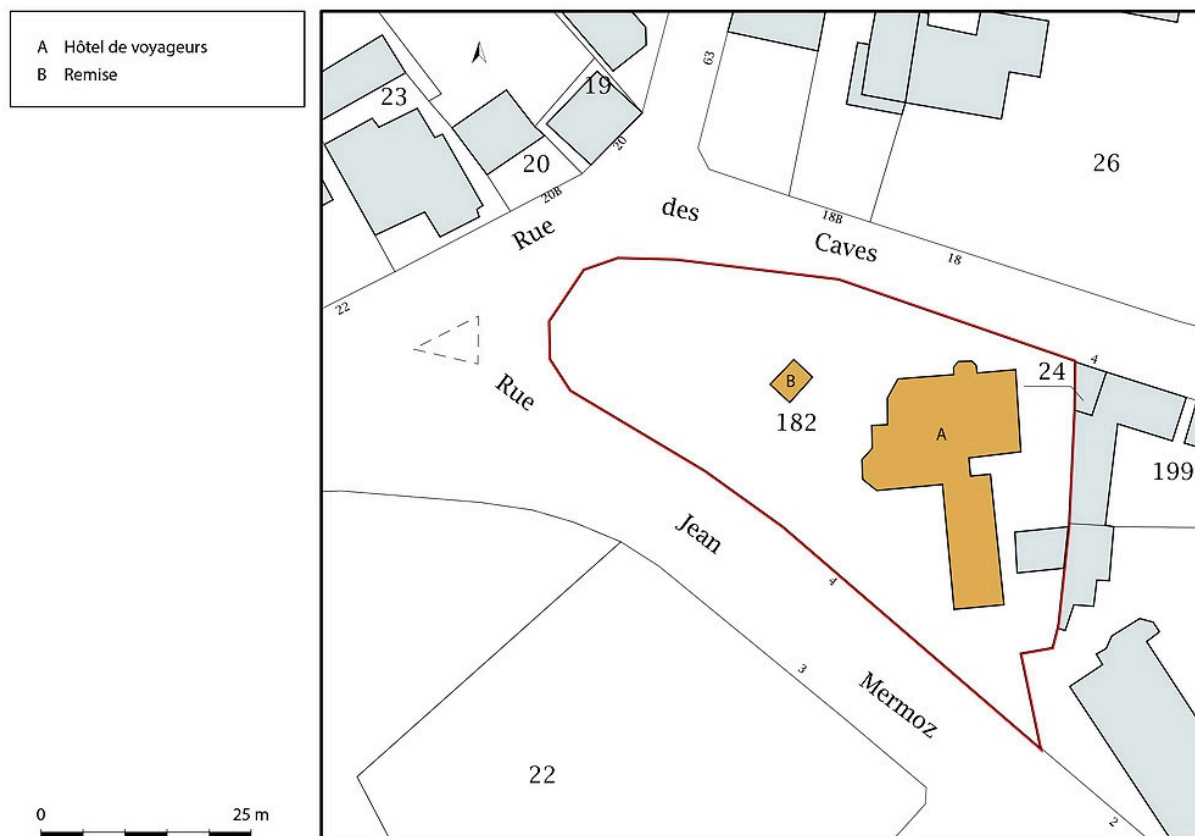
thermalisme dans la commune de Saint-Honoré-les-Bains (le) (IA58001207) Bourgogne, Nièvre, Saint-Honoré-les-Bains

hôtels de voyageurs des stations thermales de Bourgogne-Franche-Comté (les) (IA00141434)

Oeuvre(s) contenue(s) :

Auteur(s) du dossier : Fabien Dufoulon

Copyright(s) : (c) Région Bourgogne-Franche-Comté, Inventaire du patrimoine



Plan-masse et de situation, extrait du plan cadastral (2020).

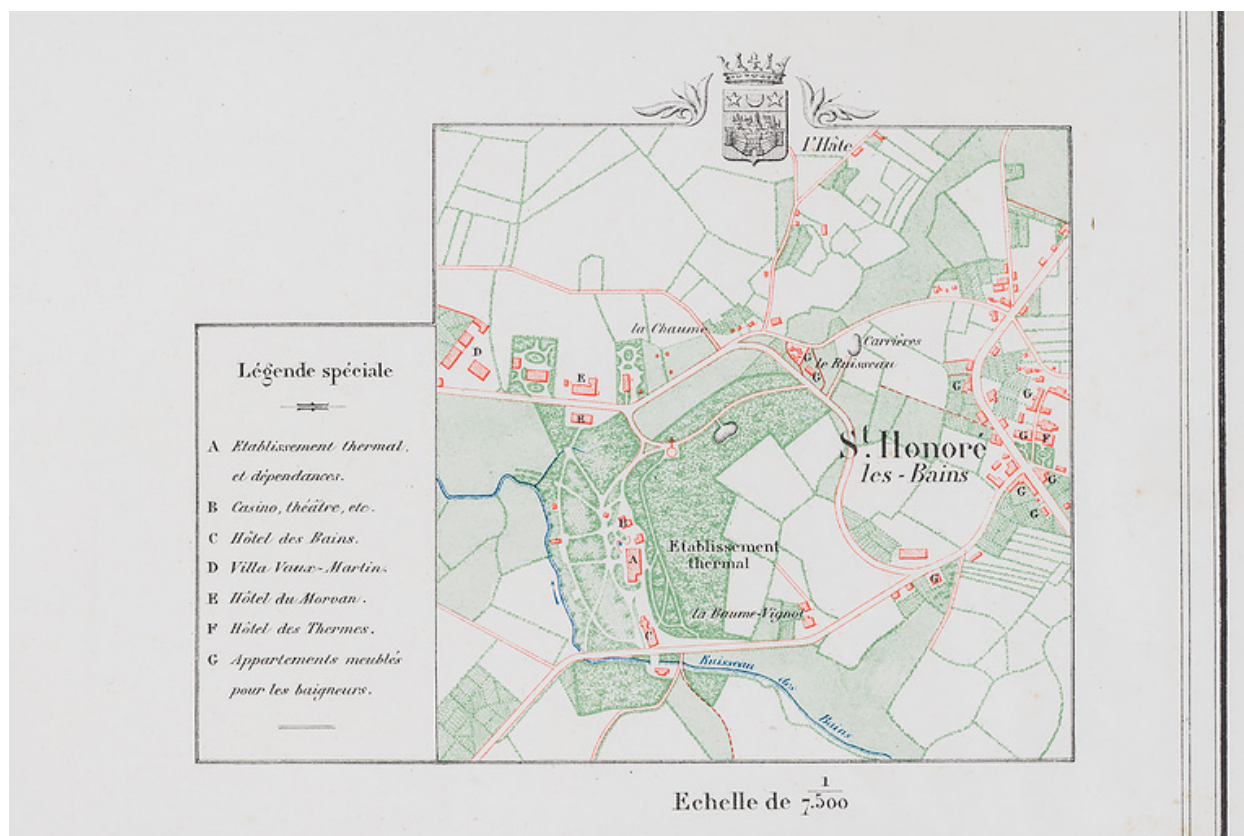
IVR26_20205800646NUDA

Auteur de l'illustration : Pierre-Marie Barbe-Richaud

Date de prise de vue : 2020

Technique de relevé : reprise de fond ; Échelle : 1/500

(c) Région Bourgogne-Franche-Comté, Inventaire du patrimoine
reproduction soumise à autorisation du titulaire des droits d'exploitation



Situation de l'hôtel dans le quartier thermal en 1878.

Référence du document reproduit :

- **Carte du département de la Nièvre votée par le Conseil général et dressée par le service vicinal sous la direction du Ministère de l'Intérieur. 1878.**

Carte du département de la Nièvre votée par le Conseil général et dressée par le service vicinal sous la direction du Ministère de l'Intérieur / H. Quaisain, Ph. Catonné, A. Simon. Paris : Becquet, 1878. Série de vingt cartes à l'échelle 1/40 000 (pour les cartes de cantons) et 1/7 500 (pour les plans de villes).

Archives départementales de la Nièvre, Nevers

IVR26_20195800459NUC4A

Auteur de l'illustration : Pierre-Marie Barbe-Richaud

Auteur du document reproduit : H. Quaisain, Ph. Catonné, A. Simon

Date de prise de vue : 2019

(c) Région Bourgogne-Franche-Comté, Inventaire du patrimoine ; (c) Archives départementales de la Nièvre reproduction soumise à autorisation du titulaire des droits d'exploitation



Vue depuis le nord-ouest au début du 20e siècle.

Référence du document reproduit :

- **Saint-Honoré-les-Bains (Nièvre). Hôtel Lanoiselée. [Vers 1910].**
Saint-Honoré-les-Bains (Nièvre). Hôtel Lanoiselée / [auteur inconnu]. [S.l.] : [s.n.], [vers 1910].
Collection particulière

IVR26_20195800278NUC4A

Auteur du document reproduit : auteur inconnu

Date de prise de vue : 2019

(c) Région Bourgogne-Franche-Comté, Inventaire du patrimoine ; (c) Raynaud
reproduction soumise à autorisation du titulaire des droits d'exploitation



Vue depuis l'ouest au début du 20e siècle.

Référence du document reproduit :

- **Saint-Honoré-les-Bains. Montée au bourg. [Vers 1910].**
Saint-Honoré-les-Bains. Montée au bourg / [auteur inconnu]. [S.l.] : [s.n.], [vers 1910]. Carte postale.
Collection particulière

IVR26_20195800264NUC4A

Auteur du document reproduit : auteur inconnu

Date de prise de vue : 2019

(c) Région Bourgogne-Franche-Comté, Inventaire du patrimoine
reproduction soumise à autorisation du titulaire des droits d'exploitation



Vue d'ensemble depuis l'avenue Jean Mermoz.

IVR26_20205800294NUC4A

Auteur de l'illustration : Pierre-Marie Barbe-Richaud

Date de prise de vue : 2020

(c) Région Bourgogne-Franche-Comté, Inventaire du patrimoine
reproduction soumise à autorisation du titulaire des droits d'exploitation



Vue d'ensemble depuis l'avenue Jean Mermoz.

IVR26_20205800346NUC4A

Auteur de l'illustration : Pierre-Marie Barbe-Richaud

Date de prise de vue : 2020

(c) Région Bourgogne-Franche-Comté, Inventaire du patrimoine
reproduction soumise à autorisation du titulaire des droits d'exploitation