

Bourgogne, Côte-d'Or  
Pernand-Vergelesses  
rue Jacques-Copeau, rue du Paulant

## église paroissiale Saint-Germain d'Auxerre

### Références du dossier

Numéro de dossier : IA21004656

Date de l'enquête initiale : 2010

Date(s) de rédaction : 2010, 2017

Cadre de l'étude : pré-inventaire , enquête thématique régionale patrimoine religieux de la Côte de Beaune

Degré d'étude : étudié

### Désignation

Dénomination : église

Vocable : Saint-Germain

### Compléments de localisation

Milieu d'implantation :

Références cadastrales :

### Historique

Eglise de la fin du 12e siècle.

Les documents d'archives nous informent sur les différentes étapes de reconstruction au 19e siècle. D'importants travaux de réparations sont votés en 1832, d'après le devis de l'architecte Arnaud fils. L'adjudication a eu lieu en 1833 et le procès-verbal de réception des travaux de l'architecte Dorey-Maldant est daté de 1835 : remplacement des croisées du chœur, marche pour le chœur, réparation du tabernacle et des gradins de l'autel, appui de communion, peinture de l'autel.

En 1853, un devis de l'architecte dijonnais Girod est établi pour la construction d'une chapelle sur le flan nord. Un plan de 1860, par F. Goin, architecte-voyer, fait état de deux chapelles : une au nord (devis de 1853) et au sud, mention d'une chapelle "à construire".

Le clocher est modifié au 19e siècle : l'ajout d'une flèche, prévue en 1829, est ajournée , sans doute pour des difficultés financières, elle sera finalement construite en 1859. F. Goin en donne une description (devis du 12 février 1859- Archives départementales de la Côte-d'Or II O 479-7) : " Le clocher actuel de l'église de Pernand se compose d'une tour carrée surmontée d'une toiture en lave portée sur deux pignons et percée à son sommet de quatre baies géminées. Le clocher ainsi que la majeure partie de l'église appartient à la dernière partie de l'époque romane [...] le revêtement aurait lieu en tuiles vernies afin qu'il s'harmonise mieux avec le reste des constructions."

Un cahier des charges est établi en 1837 pour la refonte d'une cloche cassée (poids : 750 kg) ; refonte relancée en 1841.

Campagne de restauration en 1978, puis dans les années 2000, sur les toitures.

Période(s) principale(s) : 4e quart 12e siècle, 3e quart 19e siècle

### Description

Situé au centre du village, l'édifice, orienté et de plan en croix latine, est précédé d'une tour-clocher à trois niveaux et surmonté d'une flèche couverte en tuiles plates plombifères. Le premier niveau est percé de deux baies, dont la porte qui accède à la nef ; le deuxième niveau, aveugle, contient le mécanisme de l'horloge ; le troisième niveau, percé de quatre baies géminées, abrite la chambre des cloches. Au nord de la tour-clocher s'élève une tourelle ; couverte d'un toit à croupe ronde de tuiles plates, elle abrite un escalier à vis en pierre de taille éclairé par des jours conduisant au deuxième étage. Une corniche à modillons court le long des murs de la nef et du clocher. L'élévation du chœur est supérieure à celle de la nef. La nef, à deux pans, est couverte de pierre calcaire (laves). Elle est éclairée au sud par trois baies en plein-cintre fermées par des verrières et une porte à linteau sur coussinets qui ouvre sur la nef. Au nord, elle n'est éclairée que par une baie

close par une verrière. L'édifice est épaulé par 13 contreforts à chaperon en lave. Il est flanqué de deux chapelles dont le toit à deux pans est couvert de tuiles plates. Le chœur à chevet plat comporte un oculus et une petite baie rectangulaire éclaire les combles.

La sacristie a été aménagée après 1855. Elle est couverte d'un toit à croupe polygonale à tuiles plates.

L'édifice comprend une nef à un vaisseau de quatre travées, un transept et un chœur d'une travée et chevet plat. La nef est couverte d'une voûte en berceau brisé séparée par des arcs doubleaux reposant sur des pilastres. La moulure de ces pilastres court sur les murs de la nef et suit le tracé des baies. A noter que le premier doubleau repose sur des piliers massifs marquant la limite du clocher.

Des traces de litre funéraire sont visibles près de la porte conduisant à l'escalier de la tourelle, à l'entrée des fonts baptismaux et transparaissent sous l'enduit des murs de la nef. Des traces de peinture rouge dessinant un faux appareillage, soulignent l'intrados des arcades de part et d'autre de la première travée. La première travée ouvre à droite sur les fonts baptismaux et à gauche, une porte donne accès à la tourelle d'escaliers menant au clocher. Elle est voûtée d'ogives reposant sur des culots à facettes, le centre de la voûte est percé d'une ouverture circulaire. L'espace qui s'apparente à la chapelle des fonts baptismaux est matérialisé par un emmarchement recouvert de tommettes. On y trouve également un renforcement de format carré. Cet espace est éclairé par une baie en plein-cintre semblable aux autres baies de la nef et fermée par une verrière représentant le baptême du Christ.

Les chapelles, construites en pendant au niveau de la 4<sup>e</sup> travée de la nef, sont couvertes en berceau brisé. Elles sont éclairées par des baies en plein-cintre fermées par des verrières : Notre-Dame de Lourdes, au nord et le petit roi de grâce du Carmel de Beaune, au sud.

On accède au chœur par un emmarchement à un degré. Voûté d'ogives reposant sur des piliers à l'entrée et sur des culots à facettes à l'est, il est éclairé par trois baies dont un oculus à l'est, fermé par une verrière représentant un calvaire, et par deux baies en arc brisé au nord et au sud, closes de verrières décoratives. Une porte au fond du chœur ouvre sur la sacristie, voûtée d'arêtes.

### Eléments descriptifs

Matériau(x) du gros-oeuvre, mise en oeuvre et revêtement : calcaire ; moellon

Matériau(x) de couverture : calcaire en couverture, tuile plate, tuile mécanique, tuile plate plombifère

### Statut, intérêt et protection

Edifice de style roman datant du 12<sup>e</sup> siècle assez bien préservé. Seul édifice religieux de la commune.

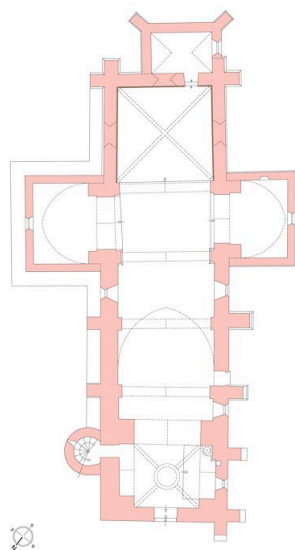
Statut de la propriété : propriété de la commune

### Références documentaires

#### Bibliographie

- **Courtépée, Claude ; Beguillet, Edme. Description générale et particulière du Duché de Bourgogne. T. 2 comprenant Dijon, le Dijonnois, une notice du bailliage de Beaune, et l'histoire de cette ville. Dijon : Causse, 1777.**  
Courtépée, Claude ; Beguillet, Edme. *Description générale et particulière du Duché de Bourgogne. T. 2 comprenant Dijon, le Dijonnois, une notice du bailliage de Beaune, et l'histoire de cette ville.* Dijon : Causse, 1777.  
Pages 340-341.

## Illustrations



21 - Pernand-Vergelesses - Église paroissiale Saint-Germain-d'Auxerre  
Axe Nord-Sud (20 2013 - Planificatif et illustratif - Conseil régional de Bourgogne  
(02/04/13 - 1/1/2016)

Plan de l'église.  
Dess. Alain Morelière  
IVR26\_20132101078NUDA



Eglise dans son site.  
Phot. Pierre-Marie Barbe-Richaud  
IVR26\_20122101002NUC4AQ



Vue générale de l'église et du  
village de Pernand-Vergelesses.  
Phot. Pierre-Marie Barbe-Richaud  
IVR26\_20122101003NUC4AQ



Vue générale de l'église et du  
village de Pernand-Vergelesses.  
Phot. Pierre-Marie Barbe-Richaud  
IVR26\_20122101004NUC4AQ



Vue générale de l'église et du  
village, depuis l'oratoire de Notre-  
Dame de Bonne Espérance.  
Phot. Pierre-Marie Barbe-Richaud  
IVR26\_20152100395NUC4AQ



Vue générale de l'église et du  
village de Pernand-Vergelesses.  
Phot. Pierre-Marie Barbe-Richaud  
IVR26\_20152100553NUC4A



Vue générale de l'église et du village.  
Phot. Pierre-Marie Barbe-Richaud  
IVR26\_20152100554NUC4A



Vue générale de l'église et du village.  
Phot. Pierre-Marie Barbe-Richaud  
IVR26\_20152100555NUC4A




Vue générale de l'église et du village.  
Phot. Pierre-Marie Barbe-Richaud  
IVR26\_20152100556NUC4A



Vue d'ensemble, façade  
et élévation sud-ouest.  
Phot. Pierre-Marie Barbe-Richaud  
IVR26\_20162100429NUC2A



Façade.  
Phot. Pierre-Marie Barbe-Richaud  
IVR26\_20162100430NUC2A



Porte d'accès à la nef.  
Phot. Pierre-Marie Barbe-Richaud  
IVR26\_20162100431NUC2A




Clocher et sa tourelle d'escalier.  
Phot. Pierre-Marie Barbe-Richaud  
IVR26\_20162100433NUC2A




Élévation sud-ouest.  
Phot. Pierre-Marie Barbe-Richaud  
IVR26\_20162100434NUC2A




Élévation de trois quarts, côté chevet.  
Phot. Pierre-Marie Barbe-Richaud  
IVR26\_20162100439NUC2A




Façade : baie au dessus de la porte.  
Phot. Pierre-Marie Barbe-Richaud  
IVR26\_20162100432NUC2A



Elévation sud-ouest, détail des  
contreforts et de la corniche.  
Phot. Pierre-Marie Barbe-Richaud  
IVR26\_20162100435NUC2A



Elévation sud-ouest,  
détail de la travée.  
Phot. Pierre-Marie Barbe-Richaud  
IVR26\_20162100436NUC2A



Elévation sud-ouest,  
détail de la porte latérale.  
Phot. Pierre-Marie Barbe-Richaud  
IVR26\_20162100437NUC2A



Chapelle sud-ouest.  
Phot. Pierre-Marie Barbe-Richaud  
IVR26\_20162100440NUC2A



Chevet et sacristie.  
Phot. Pierre-Marie Barbe-Richaud  
IVR26\_20162100441NUC2A



Choeur et sacristie.  
Phot. Pierre-Marie Barbe-Richaud  
IVR26\_20162100442NUC2A



Détail de l'oculus et de  
la baie murée du choeur.  
Phot. Pierre-Marie Barbe-Richaud



Elévation nord-est.  
Phot. Pierre-Marie Barbe-Richaud  
IVR26\_20162100444NUC2A


IVR26\_20162100443NUC2A



Chapelle nord-est.  
Phot. Pierre-Marie Barbe-Richaud  
IVR26\_20162100445NUC2A



Chapelle nord-est, clocher  
et tourelle d'escalier.  
Phot. Pierre-Marie Barbe-Richaud  
IVR26\_20162100446NUC2A



Fossé d'assainissement  
de la chapelle nord-est.  
Phot. Pierre-Marie Barbe-Richaud  
IVR26\_20162100447NUC2A




Tourelle d'escalier et clocher.  
Phot. Pierre-Marie Barbe-Richaud  
IVR26\_20162100448NUC2A



Tourelle d'escalier et clocher.  
Phot. Pierre-Marie Barbe-Richaud  
IVR26\_20162100449NUC2A



Tourelle d'escalier :  
détail du jour en archère.  
Phot. Pierre-Marie Barbe-Richaud  
IVR26\_20162100450NUC2A



flèche du clocher.




Elévation nord-est.  
Phot. Pierre-Marie Barbe-Richaud  
IVR26\_20162100452NUC2A



Elévation nord-est du chœur.  
Phot. Pierre-Marie Barbe-Richaud  
IVR26\_20162100453NUC2A

Phot. Pierre-Marie Barbe-Richaud  
IVR26\_20162100451NUC2A



Détail des toitures du chœur, de la chapelle nord-est et de la nef.  
Phot. Pierre-Marie Barbe-Richaud  
IVR26\_20162100454NUC2A



Détail des toitures du chœur, de la chapelle nord-est et de la nef.  
Phot. Pierre-Marie Barbe-Richaud  
IVR26\_20162100455NUC2A



Croix monumentale et chapelle nord-est.  
Phot. Pierre-Marie Barbe-Richaud  
IVR26\_20162100456NUC2A




Vue d'ensemble depuis l'entrée.  
Phot. Pierre-Marie Barbe-Richaud  
IVR26\_20162100180NUC2A




Vue d'ensemble depuis l'entrée.  
Phot. Pierre-Marie Barbe-Richaud  
IVR26\_20162100181NUC2A



Vue d'ensemble depuis le chœur.  
Phot. Pierre-Marie Barbe-Richaud  
IVR26\_20162100182NUC2A



Vue des premières travées de la nef.



Porte latérale et baie.



Phot. Pierre-Marie Barbe-Richaud  
IVR26\_20162100183NUC2A



Voûte de la travée sous clocher.  
Phot. Pierre-Marie Barbe-Richaud  
IVR26\_20162100186NUC2A

Phot. Pierre-Marie Barbe-Richaud  
IVR26\_20162100184NUC2A



Culot de la voûte de  
la travée sous clocher.  
Phot. Pierre-Marie Barbe-Richaud  
IVR26\_20162100187NUC2A

La travée sous clocher :  
vue de trois quarts.  
Phot. Pierre-Marie Barbe-Richaud  
IVR26\_20162100185NUC2A




Détail d'un culot de la voûte  
de la travée sous clocher.  
Phot. Pierre-Marie Barbe-Richaud  
IVR26\_20162100188NUC2A



Vue d'ensemble du chœur.  
Phot. Pierre-Marie Barbe-Richaud  
IVR26\_20162100194NUC2A



Chœur de trois quarts.  
Phot. Pierre-Marie Barbe-Richaud  
IVR26\_20162100195NUC2A



Vue du chœur.  
Phot. Pierre-Marie Barbe-Richaud  
IVR26\_20162100196NUC2A




Voûte du chœur.  
Phot. Pierre-Marie Barbe-Richaud  
IVR26\_20162100197NUC2A



Voûte du chœur.  
Phot. Pierre-Marie Barbe-Richaud  
IVR26\_20162100198NUC2A



Dallage du chœur.  
Phot. Pierre-Marie Barbe-Richaud  
IVR26\_20162100199NUC2A



Dallage du chœur : détail.  
Phot. Pierre-Marie Barbe-Richaud  
IVR26\_20162100200NUC2A



Culot du chœur.  
Phot. Pierre-Marie Barbe-Richaud  
IVR26\_20162100201NUC2A



Porte de la sacristie.  
Phot. Pierre-Marie Barbe-Richaud  
IVR26\_20162100210NUC2A



Porte d'entrée de la sacristie.  
Phot. Pierre-Marie Barbe-Richaud  
IVR26\_20162100211NUC2A



Chapelle sud-ouest.  
Phot. Pierre-Marie Barbe-Richaud  
IVR26\_20162100222NUC2A

Départ d'escalier de  
la tourelle du clocher.  
Phot. Pierre-Marie Barbe-Richaud  
IVR26\_20162100215NUC2A



Choeur et chapelle sud-ouest de trois quarts.  
Phot. Pierre-Marie Barbe-Richaud  
IVR26\_20162100223NUC2A



Chapelle sud-ouest de trois quarts.  
Phot. Pierre-Marie Barbe-Richaud  
IVR26\_20162100224NUC2A



Chapelle sud-ouest de trois quarts.  
Phot. Pierre-Marie Barbe-Richaud  
IVR26\_20162100225NUC2A



Chapelle nord-est.  
Phot. Pierre-Marie Barbe-Richaud  
IVR26\_20162100234NUC2A



Chapelle nord-est de trois quarts.  
Phot. Pierre-Marie Barbe-Richaud  
IVR26\_20162100235NUC2A



Vue rapprochée de  
la chapelle nord-est.  
Phot. Pierre-Marie Barbe-Richaud  
IVR26\_20162100236NUC2A



Lavabo des fonts baptismaux.  
Phot. Pierre-Marie Barbe-Richaud  
IVR26\_20162100254NUC2A



Fenêtre de la sacristie.  
Phot. Pierre-Marie Barbe-Richaud  
IVR26\_20162100247NUC2A



Voûte de la sacristie.  
Phot. Pierre-Marie Barbe-Richaud  
IVR26\_20162100248NUC2A



Volée droite menant au clocher.  
Phot. Pierre-Marie Barbe-Richaud  
IVR26\_20162100216NUC2A



Partie supérieure de  
la tourelle d'escalier.  
Phot. Pierre-Marie Barbe-Richaud  
IVR26\_20162100217NUC2A



Beffroi du clocher.  
Phot. Pierre-Marie Barbe-Richaud  
IVR26\_20162100218NUC2A



Détail d'un support  
en pierre du beffroi.  
Phot. Pierre-Marie Barbe-Richaud  
IVR26\_20162100219NUC2A



Élévation nord-est,  
détail des corniches.  
Phot. Pierre-Marie Barbe-Richaud  
IVR26\_20162100438NUC2A



Traces de litre funéraire.  
Phot. Pierre-Marie Barbe-Richaud  
IVR26\_20162100192NUC2A

Baie du clocher et abat-sons.  
Phot. Pierre-Marie Barbe-Richaud  
IVR26\_20162100220NUC2A




Traces de litre funéraire dans la nef.  
Phot. Pierre-Marie Barbe-Richaud  
IVR26\_20162100190NUC2A



Traces de peintures  
murales dans la nef.  
Phot. Pierre-Marie Barbe-Richaud  
IVR26\_20162100193NUC2A

Charpente de la flèche du clocher.  
Phot. Pierre-Marie Barbe-Richaud  
IVR26\_20162100221NUC2A



Détail des traces de peintures murales  
dessinant un faux appareillage,  
au niveau de la 1ère travée.  
Phot. Pierre-Marie Barbe-Richaud  
IVR26\_20162100189NUC2A



Détail de l'enduit du chœur.  
Phot. Pierre-Marie Barbe-Richaud  
IVR26\_20162100202NUC2A



Détail des traces de  
peintures murales du choeur.  
Phot. Pierre-Marie Barbe-Richaud  
IVR26\_20162100203NUC2A



Détail des traces de litre  
funéraire dans la nef.  
Phot. Pierre-Marie Barbe-Richaud  
IVR26\_20162100191NUC2A

## Dossiers liés

### Dossiers de synthèse :

présentation du patrimoine religieux de la Côte de Beaune (IA21005778) Bourgogne, Côte-d'Or, Aloxe-Corton

### Oeuvre(s) contenue(s) :

Présentation du mobilier de l'église Saint-Germain d'Auxerre à Pernand-Vergelesses (IM21013242) Bourgogne, Côte-d'Or, Pernand-Vergelesses, rue Jacques-Copeau, rue du Paulant

1er cœur de dévotion (IM21013236) Bourgogne, Côte-d'Or, Pernand-Vergelesses

2e cœur de dévotion (IM21013237) Bourgogne, Côte-d'Or, Pernand-Vergelesses

3e cœur de dévotion (IM21013238) Bourgogne, Côte-d'Or, Pernand-Vergelesses

autel privilégié ; tabernacle (style néogothique) (IM21013240) Bourgogne, Côte-d'Or, Pernand-Vergelesses

autel secondaire ; tabernacle (IM21013239) Bourgogne, Côte-d'Or, Pernand-Vergelesses

calice et patène (IM21013234) Bourgogne, Côte-d'Or, Pernand-Vergelesses

calice et patène (IM21013229) Bourgogne, Côte-d'Or, Pernand-Vergelesses

ciboire des malades (IM21013230) Bourgogne, Côte-d'Or, Pernand-Vergelesses

ciboire et pavillon de ciboire (IM21013235) Bourgogne, Côte-d'Or, Pernand-Vergelesses

cloche (2) (IM21013241) Bourgogne, Côte-d'Or, Pernand-Vergelesses

coffret aux saintes huiles (IM21013231) Bourgogne, Côte-d'Or, Pernand-Vergelesses

coquille de baptême (IM21013232) Bourgogne, Côte-d'Or, Pernand-Vergelesses

coupe commémorative (IM21013233) Bourgogne, Côte-d'Or, Pernand-Vergelesses

dalle funéraire (IM21013201) Bourgogne, Côte-d'Or, Pernand-Vergelesses

dalle funéraire de 1668 (IM21013205) Bourgogne, Côte-d'Or, Pernand-Vergelesses

dalle funéraire de François Bonnardot (IM21013206) Bourgogne, Côte-d'Or, Pernand-Vergelesses

dalle funéraire de Jean Fournier (IM21013203) Bourgogne, Côte-d'Or, Pernand-Vergelesses

dalle funéraire de Jeanne Bonnardot (IM21013202) Bourgogne, Côte-d'Or, Pernand-Vergelesses

dalle funéraire de Louis Mathouillet (IM21013207) Bourgogne, Côte-d'Or, Pernand-Vergelesses

dalle funéraire de Pierre Mathouillet (IM21013204) Bourgogne, Côte-d'Or, Pernand-Vergelesses

dalle funéraire de Thomat Pavelot (IM21013208) Bourgogne, Côte-d'Or, Pernand-Vergelesses

ensemble de bancs de fidèles (31), bancs de famille (13) et d'un confessionnal (IM21013224) Bourgogne, Côte-d'Or, Pernand-Vergelesses

ensemble de deux statues (petite nature) : sainte Philomène et saint Stanislas (IM21013219) Bourgogne, Côte-d'Or, Pernand-Vergelesses

fonts baptismaux (IM21013225) Bourgogne, Côte-d'Or, Pernand-Vergelesses

lambris de demi-revêtement avec bancs de choeur et stalles de célébrant (2) (IM21013223) Bourgogne, Côte-d'Or, Pernand-Vergelesses

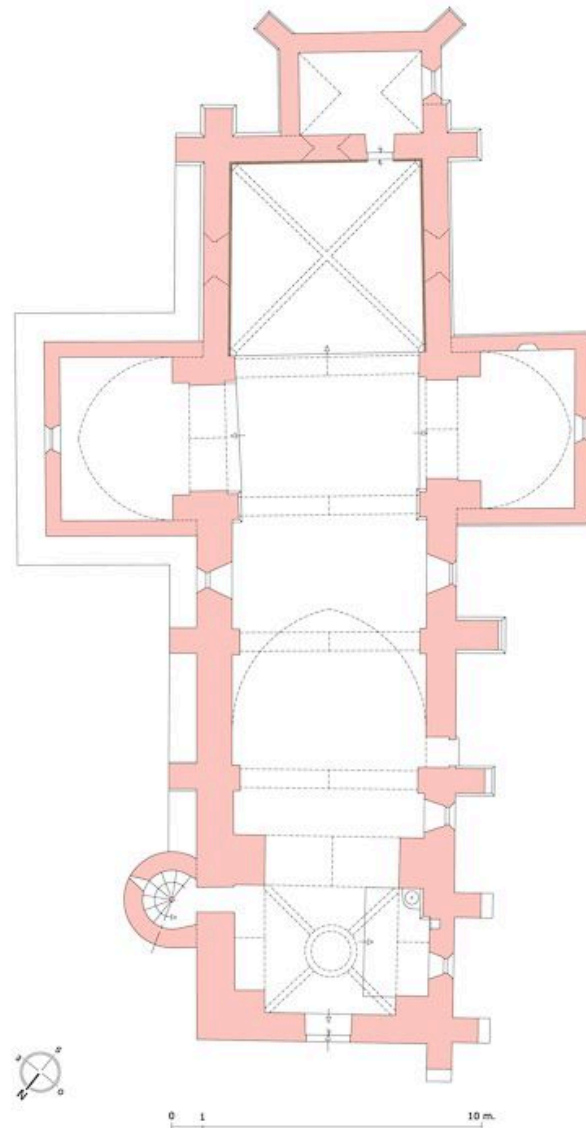
ostensoir-soleil (IM21013226) Bourgogne, Côte-d'Or, Pernand-Vergelesses

plateau et burettes (IM21013228) Bourgogne, Côte-d'Or, Pernand-Vergelesses

reliquaire de la Vraie Croix (IM21013227) Bourgogne, Côte-d'Or, Pernand-Vergelesses  
statue (petite nature): saint évêque (IM21013220) Bourgogne, Côte-d'Or, Pernand-Vergelesses  
statue (petite nature) : saint évêque (debout) (IM21013222) Bourgogne, Côte-d'Or, Pernand-Vergelesses  
statue (petite nature) : Vierge à l'Enfant (IM21013218) Bourgogne, Côte-d'Or, Pernand-Vergelesses  
tableau : la Mort de la Vierge (IM21013216) Bourgogne, Côte-d'Or, Pernand-Vergelesses  
tableau : le Mariage de la Vierge (IM21013215) Bourgogne, Côte-d'Or, Pernand-Vergelesses  
tableau : Présentation au temple (1a) (IM21013217) Bourgogne, Côte-d'Or, Pernand-Vergelesses  
tableau : saint Germain d'Auxerre (IM21013214) Bourgogne, Côte-d'Or, Pernand-Vergelesses  
verrière : calvaire (baie 0) (IM21013213) Bourgogne, Côte-d'Or, Pernand-Vergelesses  
verrière figurée : Enfant Jésus du Carmel de Beaune (baie 4) (IM21013210) Bourgogne, Côte-d'Or, Pernand-Vergelesses  
verrière figurée : le baptême du Christ (IM21013209) Bourgogne, Côte-d'Or, Pernand-Vergelesses  
verrière figurée : Vierge de Lourdes (baie 5) (IM21013212) Bourgogne, Côte-d'Or, Pernand-Vergelesses  
verrières ornementales (6) (IM21013211) Bourgogne, Côte-d'Or, Pernand-Vergelesses

Auteur(s) du dossier : GRAHAL, Marion Lenoir

Copyright(s) : (c) Région Bourgogne-Franche-Comté, Inventaire du patrimoine ; (c) Association pour les Climats de Bourgogne ; (c) GRAHAL



21 - Pernand-Vergelesses - Eglise paroissiale Saint-Germain-d'Auxerre  
Alain Morelière (c) 2013 - Patrimoine et Inventaire - Conseil régional de Bourgogne  
(Echelle : 1/150e)

Plan de l'église.

IVR26\_20132101078NUDA

Auteur de l'illustration : Alain Morelière

Date de prise de vue : 2012

Technique de relevé : relevé manuel ; Échelle : 1/150

(c) Région Bourgogne-Franche-Comté, Inventaire du patrimoine  
reproduction soumise à autorisation du titulaire des droits d'exploitation



Eglise dans son site.

IVR26\_20122101002NUC4AQ

Auteur de l'illustration : Pierre-Marie Barbe-Richaud

Date de prise de vue : 2012

(c) Région Bourgogne-Franche-Comté, Inventaire du patrimoine  
reproduction soumise à autorisation du titulaire des droits d'exploitation



Vue générale de l'église et du village de Pernand-Vergelesses.

IVR26\_20122101003NUC4AQ

Auteur de l'illustration : Pierre-Marie Barbe-Richaud

Date de prise de vue : 2012

(c) Région Bourgogne-Franche-Comté, Inventaire du patrimoine  
reproduction soumise à autorisation du titulaire des droits d'exploitation



Vue générale de l'église et du village de Pernand-Vergelesses.

IVR26\_20122101004NUC4AQ

Auteur de l'illustration : Pierre-Marie Barbe-Richaud

Date de prise de vue : 2012

(c) Région Bourgogne-Franche-Comté, Inventaire du patrimoine  
reproduction soumise à autorisation du titulaire des droits d'exploitation



Vue générale de l'église et du village, depuis l'oratoire de Notre-Dame de Bonne Espérance.

IVR26\_20152100395NUC4AQ

Auteur de l'illustration : Pierre-Marie Barbe-Richaud

Date de prise de vue : 2015

(c) Région Bourgogne-Franche-Comté, Inventaire du patrimoine  
reproduction soumise à autorisation du titulaire des droits d'exploitation



Vue générale de l'église et du village de Pernand-Vergelesses.

IVR26\_20152100553NUC4A

Auteur de l'illustration : Pierre-Marie Barbe-Richaud

Date de prise de vue : 2015

(c) Région Bourgogne-Franche-Comté, Inventaire du patrimoine  
reproduction soumise à autorisation du titulaire des droits d'exploitation



Vue générale de l'église et du village.

IVR26\_20152100554NUC4A

Auteur de l'illustration : Pierre-Marie Barbe-Richaud

Date de prise de vue : 2015

(c) Région Bourgogne-Franche-Comté, Inventaire du patrimoine  
reproduction soumise à autorisation du titulaire des droits d'exploitation



Vue générale de l'église et du village.

IVR26\_20152100555NUC4A

Auteur de l'illustration : Pierre-Marie Barbe-Richaud

Date de prise de vue : 2015

(c) Région Bourgogne-Franche-Comté, Inventaire du patrimoine  
reproduction soumise à autorisation du titulaire des droits d'exploitation



Vue générale de l'église et du village.

IVR26\_20152100556NUC4A

Auteur de l'illustration : Pierre-Marie Barbe-Richaud

Date de prise de vue : 2015

(c) Région Bourgogne-Franche-Comté, Inventaire du patrimoine  
reproduction soumise à autorisation du titulaire des droits d'exploitation



Vue d'ensemble, façade et élévation sud-ouest.

IVR26\_20162100429NUC2A

Auteur de l'illustration : Pierre-Marie Barbe-Richaud

Date de prise de vue : 2016

(c) Région Bourgogne-Franche-Comté, Inventaire du patrimoine  
reproduction soumise à autorisation du titulaire des droits d'exploitation



Façade.

IVR26\_20162100430NUC2A

Auteur de l'illustration : Pierre-Marie Barbe-Richaud

Date de prise de vue : 2016

(c) Région Bourgogne-Franche-Comté, Inventaire du patrimoine  
reproduction soumise à autorisation du titulaire des droits d'exploitation



Porte d'accès à la nef.

IVR26\_20162100431NUC2A

Auteur de l'illustration : Pierre-Marie Barbe-Richaud

Date de prise de vue : 2016

(c) Région Bourgogne-Franche-Comté, Inventaire du patrimoine  
reproduction soumise à autorisation du titulaire des droits d'exploitation




Clocher et sa tourelle d'escalier.

IVR26\_20162100433NUC2A

Auteur de l'illustration : Pierre-Marie Barbe-Richaud

Date de prise de vue : 2016

(c) Région Bourgogne-Franche-Comté, Inventaire du patrimoine  
reproduction soumise à autorisation du titulaire des droits d'exploitation



Elévation sud-ouest.

IVR26\_20162100434NUC2A

Auteur de l'illustration : Pierre-Marie Barbe-Richaud

Date de prise de vue : 2016

(c) Région Bourgogne-Franche-Comté, Inventaire du patrimoine  
reproduction soumise à autorisation du titulaire des droits d'exploitation




Elévation de trois quarts, côté chevet.

IVR26\_20162100439NUC2A

Auteur de l'illustration : Pierre-Marie Barbe-Richaud

Date de prise de vue : 2016

(c) Région Bourgogne-Franche-Comté, Inventaire du patrimoine  
reproduction soumise à autorisation du titulaire des droits d'exploitation




Façade : baie au dessus de la porte.

IVR26\_20162100432NUC2A

Auteur de l'illustration : Pierre-Marie Barbe-Richaud

Date de prise de vue : 2016

(c) Région Bourgogne-Franche-Comté, Inventaire du patrimoine  
reproduction soumise à autorisation du titulaire des droits d'exploitation



Élévation sud-ouest, détail des contreforts et de la corniche.

IVR26\_20162100435NUC2A

Auteur de l'illustration : Pierre-Marie Barbe-Richaud

Date de prise de vue : 2016

(c) Région Bourgogne-Franche-Comté, Inventaire du patrimoine  
reproduction soumise à autorisation du titulaire des droits d'exploitation




Elévation sud-ouest, détail de la travée.

IVR26\_20162100436NUC2A

Auteur de l'illustration : Pierre-Marie Barbe-Richaud

Date de prise de vue : 2016

(c) Région Bourgogne-Franche-Comté, Inventaire du patrimoine  
reproduction soumise à autorisation du titulaire des droits d'exploitation



Elévation sud-ouest, détail de la porte latérale.

IVR26\_20162100437NUC2A

Auteur de l'illustration : Pierre-Marie Barbe-Richaud

Date de prise de vue : 2016

(c) Région Bourgogne-Franche-Comté, Inventaire du patrimoine  
reproduction soumise à autorisation du titulaire des droits d'exploitation



Chapelle sud-ouest.

IVR26\_20162100440NUC2A

Auteur de l'illustration : Pierre-Marie Barbe-Richaud

Date de prise de vue : 2016

(c) Région Bourgogne-Franche-Comté, Inventaire du patrimoine  
reproduction soumise à autorisation du titulaire des droits d'exploitation



Chevet et sacristie.

IVR26\_20162100441NUC2A

Auteur de l'illustration : Pierre-Marie Barbe-Richaud

Date de prise de vue : 2016

(c) Région Bourgogne-Franche-Comté, Inventaire du patrimoine  
reproduction soumise à autorisation du titulaire des droits d'exploitation



Choeur et sacristie.

IVR26\_20162100442NUC2A

Auteur de l'illustration : Pierre-Marie Barbe-Richaud

Date de prise de vue : 2016

(c) Région Bourgogne-Franche-Comté, Inventaire du patrimoine  
reproduction soumise à autorisation du titulaire des droits d'exploitation



Détail de l'oculus et de la baie murée du choeur.

IVR26\_20162100443NUC2A

Auteur de l'illustration : Pierre-Marie Barbe-Richaud

Date de prise de vue : 2016

(c) Région Bourgogne-Franche-Comté, Inventaire du patrimoine  
reproduction soumise à autorisation du titulaire des droits d'exploitation



Elévation nord-est.

IVR26\_20162100444NUC2A

Auteur de l'illustration : Pierre-Marie Barbe-Richaud

Date de prise de vue : 2016

(c) Région Bourgogne-Franche-Comté, Inventaire du patrimoine  
reproduction soumise à autorisation du titulaire des droits d'exploitation



Chapelle nord-est.

IVR26\_20162100445NUC2A

Auteur de l'illustration : Pierre-Marie Barbe-Richaud

Date de prise de vue : 2016

(c) Région Bourgogne-Franche-Comté, Inventaire du patrimoine  
reproduction soumise à autorisation du titulaire des droits d'exploitation



Chapelle nord-est, clocher et tourelle d'escalier.

IVR26\_20162100446NUC2A

Auteur de l'illustration : Pierre-Marie Barbe-Richaud

Date de prise de vue : 2016

(c) Région Bourgogne-Franche-Comté, Inventaire du patrimoine  
reproduction soumise à autorisation du titulaire des droits d'exploitation



Fossé d'assainissement de la chapelle nord-est.

IVR26\_20162100447NUC2A

Auteur de l'illustration : Pierre-Marie Barbe-Richaud

Date de prise de vue : 2016

(c) Région Bourgogne-Franche-Comté, Inventaire du patrimoine  
reproduction soumise à autorisation du titulaire des droits d'exploitation



Tourelle d'escalier et clocher.

IVR26\_20162100448NUC2A

Auteur de l'illustration : Pierre-Marie Barbe-Richaud

Date de prise de vue : 2016

(c) Région Bourgogne-Franche-Comté, Inventaire du patrimoine  
reproduction soumise à autorisation du titulaire des droits d'exploitation



Tourelle d'escalier et clocher.

IVR26\_20162100449NUC2A

Auteur de l'illustration : Pierre-Marie Barbe-Richaud

Date de prise de vue : 2016

(c) Région Bourgogne-Franche-Comté, Inventaire du patrimoine  
reproduction soumise à autorisation du titulaire des droits d'exploitation




Tourelle d'escalier : détail du jour en archère.

IVR26\_20162100450NUC2A

Auteur de l'illustration : Pierre-Marie Barbe-Richaud

Date de prise de vue : 2016

(c) Région Bourgogne-Franche-Comté, Inventaire du patrimoine  
reproduction soumise à autorisation du titulaire des droits d'exploitation



flèche du clocher.

IVR26\_20162100451NUC2A

Auteur de l'illustration : Pierre-Marie Barbe-Richaud

Date de prise de vue : 2016

(c) Région Bourgogne-Franche-Comté, Inventaire du patrimoine  
reproduction soumise à autorisation du titulaire des droits d'exploitation



Elévation nord-est.

IVR26\_20162100452NUC2A

Auteur de l'illustration : Pierre-Marie Barbe-Richaud

Date de prise de vue : 2016

(c) Région Bourgogne-Franche-Comté, Inventaire du patrimoine  
reproduction soumise à autorisation du titulaire des droits d'exploitation



Elévation nord-est du choeur.

IVR26\_20162100453NUC2A

Auteur de l'illustration : Pierre-Marie Barbe-Richaud

Date de prise de vue : 2016

(c) Région Bourgogne-Franche-Comté, Inventaire du patrimoine  
reproduction soumise à autorisation du titulaire des droits d'exploitation



Détail des toitures du chœur, de la chapelle nord-est et de la nef.

IVR26\_20162100454NUC2A

Auteur de l'illustration : Pierre-Marie Barbe-Richaud

Date de prise de vue : 2016

(c) Région Bourgogne-Franche-Comté, Inventaire du patrimoine  
reproduction soumise à autorisation du titulaire des droits d'exploitation



Détail des toitures du chœur, de la chapelle nord-est et de la nef.

IVR26\_20162100455NUC2A

Auteur de l'illustration : Pierre-Marie Barbe-Richaud

Date de prise de vue : 2016

(c) Région Bourgogne-Franche-Comté, Inventaire du patrimoine  
reproduction soumise à autorisation du titulaire des droits d'exploitation



Croix monumentale et chapelle nord-est.

IVR26\_20162100456NUC2A

Auteur de l'illustration : Pierre-Marie Barbe-Richaud

Date de prise de vue : 2016

(c) Région Bourgogne-Franche-Comté, Inventaire du patrimoine  
reproduction soumise à autorisation du titulaire des droits d'exploitation



Vue d'ensemble depuis l'entrée.

IVR26\_20162100180NUC2A

Auteur de l'illustration : Pierre-Marie Barbe-Richaud

Date de prise de vue : 2016

(c) Région Bourgogne-Franche-Comté, Inventaire du patrimoine  
reproduction soumise à autorisation du titulaire des droits d'exploitation



Vue d'ensemble depuis l'entrée.

IVR26\_20162100181NUC2A

Auteur de l'illustration : Pierre-Marie Barbe-Richaud

Date de prise de vue : 2016

(c) Région Bourgogne-Franche-Comté, Inventaire du patrimoine  
reproduction soumise à autorisation du titulaire des droits d'exploitation



Vue d'ensemble depuis le chœur.

IVR26\_20162100182NUC2A

Auteur de l'illustration : Pierre-Marie Barbe-Richaud

Date de prise de vue : 2016

(c) Région Bourgogne-Franche-Comté, Inventaire du patrimoine  
reproduction soumise à autorisation du titulaire des droits d'exploitation



Vue des premières travées de la nef.

IVR26\_20162100183NUC2A

Auteur de l'illustration : Pierre-Marie Barbe-Richaud

Date de prise de vue : 2016

(c) Région Bourgogne-Franche-Comté, Inventaire du patrimoine  
reproduction soumise à autorisation du titulaire des droits d'exploitation



Porte latérale et baie.

IVR26\_20162100184NUC2A

Auteur de l'illustration : Pierre-Marie Barbe-Richaud

Date de prise de vue : 2016

(c) Région Bourgogne-Franche-Comté, Inventaire du patrimoine  
reproduction soumise à autorisation du titulaire des droits d'exploitation



La travée sous clocher : vue de trois quarts.

IVR26\_20162100185NUC2A

Auteur de l'illustration : Pierre-Marie Barbe-Richaud

Date de prise de vue : 2016

(c) Région Bourgogne-Franche-Comté, Inventaire du patrimoine  
reproduction soumise à autorisation du titulaire des droits d'exploitation



Voûte de la travée sous clocher.

IVR26\_20162100186NUC2A

Auteur de l'illustration : Pierre-Marie Barbe-Richaud

Date de prise de vue : 2016

(c) Région Bourgogne-Franche-Comté, Inventaire du patrimoine  
reproduction soumise à autorisation du titulaire des droits d'exploitation



Culot de la voûte de la travée sous clocher.

IVR26\_20162100187NUC2A

Auteur de l'illustration : Pierre-Marie Barbe-Richaud

Date de prise de vue : 2016

(c) Région Bourgogne-Franche-Comté, Inventaire du patrimoine  
reproduction soumise à autorisation du titulaire des droits d'exploitation



Détail d'un culot de la voûte de la travée sous clocher.

IVR26\_20162100188NUC2A

Auteur de l'illustration : Pierre-Marie Barbe-Richaud

Date de prise de vue : 2016

(c) Région Bourgogne-Franche-Comté, Inventaire du patrimoine  
reproduction soumise à autorisation du titulaire des droits d'exploitation



Vue d'ensemble du choeur.

IVR26\_20162100194NUC2A

Auteur de l'illustration : Pierre-Marie Barbe-Richaud

Date de prise de vue : 2016

(c) Région Bourgogne-Franche-Comté, Inventaire du patrimoine  
reproduction soumise à autorisation du titulaire des droits d'exploitation



Choeur de trois quarts.

IVR26\_20162100195NUC2A

Auteur de l'illustration : Pierre-Marie Barbe-Richaud

Date de prise de vue : 2016

(c) Région Bourgogne-Franche-Comté, Inventaire du patrimoine  
reproduction soumise à autorisation du titulaire des droits d'exploitation



Vue du chœur.

IVR26\_20162100196NUC2A

Auteur de l'illustration : Pierre-Marie Barbe-Richaud

Date de prise de vue : 2016

(c) Région Bourgogne-Franche-Comté, Inventaire du patrimoine  
reproduction soumise à autorisation du titulaire des droits d'exploitation



Voûte du chœur.

IVR26\_20162100197NUC2A

Auteur de l'illustration : Pierre-Marie Barbe-Richaud

Date de prise de vue : 2016

(c) Région Bourgogne-Franche-Comté, Inventaire du patrimoine  
reproduction soumise à autorisation du titulaire des droits d'exploitation



Voûte du chœur.

IVR26\_20162100198NUC2A

Auteur de l'illustration : Pierre-Marie Barbe-Richaud

Date de prise de vue : 2016

(c) Région Bourgogne-Franche-Comté, Inventaire du patrimoine  
reproduction soumise à autorisation du titulaire des droits d'exploitation




Dallage du choeur.

IVR26\_20162100199NUC2A

Auteur de l'illustration : Pierre-Marie Barbe-Richaud

Date de prise de vue : 2016

(c) Région Bourgogne-Franche-Comté, Inventaire du patrimoine  
reproduction soumise à autorisation du titulaire des droits d'exploitation



Dallage du choeur : détail.

IVR26\_20162100200NUC2A

Auteur de l'illustration : Pierre-Marie Barbe-Richaud

Date de prise de vue : 2016

(c) Région Bourgogne-Franche-Comté, Inventaire du patrimoine  
reproduction soumise à autorisation du titulaire des droits d'exploitation



Culot du choeur.

IVR26\_20162100201NUC2A

Auteur de l'illustration : Pierre-Marie Barbe-Richaud

Date de prise de vue : 2016

(c) Région Bourgogne-Franche-Comté, Inventaire du patrimoine  
reproduction soumise à autorisation du titulaire des droits d'exploitation



Porte de la sacristie.

IVR26\_20162100210NUC2A

Auteur de l'illustration : Pierre-Marie Barbe-Richaud

Date de prise de vue : 2016

(c) Région Bourgogne-Franche-Comté, Inventaire du patrimoine  
reproduction soumise à autorisation du titulaire des droits d'exploitation



Porte d'entrée de la sacristie.

IVR26\_20162100211NUC2A

Auteur de l'illustration : Pierre-Marie Barbe-Richaud

Date de prise de vue : 2016

(c) Région Bourgogne-Franche-Comté, Inventaire du patrimoine  
reproduction soumise à autorisation du titulaire des droits d'exploitation



Départ d'escalier de la tourelle du clocher.

IVR26\_20162100215NUC2A

Auteur de l'illustration : Pierre-Marie Barbe-Richaud

Date de prise de vue : 2016

(c) Région Bourgogne-Franche-Comté, Inventaire du patrimoine  
reproduction soumise à autorisation du titulaire des droits d'exploitation



Chapelle sud-ouest.

IVR26\_20162100222NUC2A

Auteur de l'illustration : Pierre-Marie Barbe-Richaud

Date de prise de vue : 2016

(c) Région Bourgogne-Franche-Comté, Inventaire du patrimoine  
reproduction soumise à autorisation du titulaire des droits d'exploitation



Choeur et chapelle sud-ouest de trois quarts.

IVR26\_20162100223NUC2A

Auteur de l'illustration : Pierre-Marie Barbe-Richaud

Date de prise de vue : 2016

(c) Région Bourgogne-Franche-Comté, Inventaire du patrimoine  
reproduction soumise à autorisation du titulaire des droits d'exploitation



Chapelle sud-ouest de trois quarts.

IVR26\_20162100224NUC2A

Auteur de l'illustration : Pierre-Marie Barbe-Richaud

Date de prise de vue : 2016

(c) Région Bourgogne-Franche-Comté, Inventaire du patrimoine  
reproduction soumise à autorisation du titulaire des droits d'exploitation



Chapelle sud-ouest de trois quarts.

IVR26\_20162100225NUC2A

Auteur de l'illustration : Pierre-Marie Barbe-Richaud

Date de prise de vue : 2016

(c) Région Bourgogne-Franche-Comté, Inventaire du patrimoine  
reproduction soumise à autorisation du titulaire des droits d'exploitation



Chapelle nord-est.

IVR26\_20162100234NUC2A

Auteur de l'illustration : Pierre-Marie Barbe-Richaud

Date de prise de vue : 2016

(c) Région Bourgogne-Franche-Comté, Inventaire du patrimoine  
reproduction soumise à autorisation du titulaire des droits d'exploitation



Chapelle nord-est de trois quarts.

IVR26\_20162100235NUC2A

Auteur de l'illustration : Pierre-Marie Barbe-Richaud

Date de prise de vue : 2016

(c) Région Bourgogne-Franche-Comté, Inventaire du patrimoine  
reproduction soumise à autorisation du titulaire des droits d'exploitation



Vue rapprochée de la chapelle nord-est.

IVR26\_20162100236NUC2A

Auteur de l'illustration : Pierre-Marie Barbe-Richaud

Date de prise de vue : 2016

(c) Région Bourgogne-Franche-Comté, Inventaire du patrimoine  
reproduction soumise à autorisation du titulaire des droits d'exploitation



Lavabo des fonts baptismaux.

IVR26\_20162100254NUC2A

Auteur de l'illustration : Pierre-Marie Barbe-Richaud

Date de prise de vue : 2016

(c) Région Bourgogne-Franche-Comté, Inventaire du patrimoine  
reproduction soumise à autorisation du titulaire des droits d'exploitation



Fenêtre de la sacristie.

IVR26\_20162100247NUC2A

Auteur de l'illustration : Pierre-Marie Barbe-Richaud

Date de prise de vue : 2016

(c) Région Bourgogne-Franche-Comté, Inventaire du patrimoine  
reproduction soumise à autorisation du titulaire des droits d'exploitation



Voûte de la sacristie.

IVR26\_20162100248NUC2A

Auteur de l'illustration : Pierre-Marie Barbe-Richaud

Date de prise de vue : 2016

(c) Région Bourgogne-Franche-Comté, Inventaire du patrimoine  
reproduction soumise à autorisation du titulaire des droits d'exploitation



Volée droite menant au clocher.

IVR26\_20162100216NUC2A

Auteur de l'illustration : Pierre-Marie Barbe-Richaud

Date de prise de vue : 2016

(c) Région Bourgogne-Franche-Comté, Inventaire du patrimoine  
reproduction soumise à autorisation du titulaire des droits d'exploitation



Partie supérieure de la tourelle d'escalier.

IVR26\_20162100217NUC2A

Auteur de l'illustration : Pierre-Marie Barbe-Richaud

Date de prise de vue : 2016

(c) Région Bourgogne-Franche-Comté, Inventaire du patrimoine  
reproduction soumise à autorisation du titulaire des droits d'exploitation



Beffroi du clocher.

IVR26\_20162100218NUC2A

Auteur de l'illustration : Pierre-Marie Barbe-Richaud

Date de prise de vue : 2016

(c) Région Bourgogne-Franche-Comté, Inventaire du patrimoine  
reproduction soumise à autorisation du titulaire des droits d'exploitation



Détail d'un support en pierre du beffroi.

IVR26\_20162100219NUC2A

Auteur de l'illustration : Pierre-Marie Barbe-Richaud

Date de prise de vue : 2016

(c) Région Bourgogne-Franche-Comté, Inventaire du patrimoine  
reproduction soumise à autorisation du titulaire des droits d'exploitation



Baie du clocher et abat-sons.

IVR26\_20162100220NUC2A

Auteur de l'illustration : Pierre-Marie Barbe-Richaud

Date de prise de vue : 2016

(c) Région Bourgogne-Franche-Comté, Inventaire du patrimoine  
reproduction soumise à autorisation du titulaire des droits d'exploitation



Charpente de la flèche du clocher.

IVR26\_20162100221NUC2A

Auteur de l'illustration : Pierre-Marie Barbe-Richaud

Date de prise de vue : 2016

(c) Région Bourgogne-Franche-Comté, Inventaire du patrimoine  
reproduction soumise à autorisation du titulaire des droits d'exploitation



Elévation nord-est, détail des corniches.

IVR26\_20162100438NUC2A

Auteur de l'illustration : Pierre-Marie Barbe-Richaud

Date de prise de vue : 2016

(c) Région Bourgogne-Franche-Comté, Inventaire du patrimoine  
reproduction soumise à autorisation du titulaire des droits d'exploitation



Traces de litre funéraire dans la nef.

IVR26\_20162100190NUC2A

Auteur de l'illustration : Pierre-Marie Barbe-Richaud

Date de prise de vue : 2016

(c) Région Bourgogne-Franche-Comté, Inventaire du patrimoine  
reproduction soumise à autorisation du titulaire des droits d'exploitation



Détail des traces de peintures murales dessinant un faux appareillage, au niveau de la 1ère travée.

IVR26\_20162100189NUC2A

Auteur de l'illustration : Pierre-Marie Barbe-Richaud

Date de prise de vue : 2016

(c) Région Bourgogne-Franche-Comté, Inventaire du patrimoine  
reproduction soumise à autorisation du titulaire des droits d'exploitation



Traces de litre funéraire.

IVR26\_20162100192NUC2A

Auteur de l'illustration : Pierre-Marie Barbe-Richaud

Date de prise de vue : 2016

(c) Région Bourgogne-Franche-Comté, Inventaire du patrimoine  
reproduction soumise à autorisation du titulaire des droits d'exploitation



Traces de peintures murales dans la nef.

IVR26\_20162100193NUC2A

Auteur de l'illustration : Pierre-Marie Barbe-Richaud

Date de prise de vue : 2016

(c) Région Bourgogne-Franche-Comté, Inventaire du patrimoine  
reproduction soumise à autorisation du titulaire des droits d'exploitation



Détail de l'enduit du chœur.

IVR26\_20162100202NUC2A

Auteur de l'illustration : Pierre-Marie Barbe-Richaud

Date de prise de vue : 2016

(c) Région Bourgogne-Franche-Comté, Inventaire du patrimoine  
reproduction soumise à autorisation du titulaire des droits d'exploitation



Détail des traces de peintures murales du chœur.

IVR26\_20162100203NUC2A

Auteur de l'illustration : Pierre-Marie Barbe-Richaud

Date de prise de vue : 2016

(c) Région Bourgogne-Franche-Comté, Inventaire du patrimoine  
reproduction soumise à autorisation du titulaire des droits d'exploitation



Détail des traces de litre funéraire dans la nef.

IVR26\_20162100191NUC2A

Auteur de l'illustration : Pierre-Marie Barbe-Richaud

Date de prise de vue : 2016

(c) Région Bourgogne-Franche-Comté, Inventaire du patrimoine  
reproduction soumise à autorisation du titulaire des droits d'exploitation