

Bourgogne, Côte-d'Or  
Flammerans

## bief de Poncey

### Références du dossier

Numéro de dossier : IA21005534

Date de l'enquête initiale : 2016

Date(s) de rédaction : 2016

Cadre de l'étude : enquête thématique régionale Saône navigable en Bourgogne-Franche-Comté (la)

Degré d'étude : étudié

### Désignation

Dénomination : bief

### Compléments de localisation

oeuvre située en partie sur la commune Poncey-lès-Athée, oeuvre située en partie sur la commune Lamarche-sur-Saône, oeuvre située en partie sur la commune Vonges, oeuvre située en partie sur la commune Pontailier-sur-Saône, oeuvre située en partie sur la commune Perrigny-sur-l'Ognon, oeuvre située en partie sur la commune Maxilly-sur-Saône

Milieu d'implantation :

Références cadastrales :

### Historique

Les aménagements du bief de Poncey sont liés aux premiers travaux du 2e quart du 19e siècle (loi du 19 juillet 1837) : en 1841, la porte de garde est construite et les terrassements sont terminés. Quant aux maisons de garde et de l'éclusier, elles étaient terminées en 1840 (*Situation des Travaux* au 31 décembre 1841).

Un plan de 1883 indique tous les ouvrages liés à la dérivation dans le cadre du curage et de l'approfondissement des dérivations. On y voit également le passage d'eau, en aval du barrage.

Période(s) principale(s) : 2e quart 19e siècle ()

### Description

Le bief de Poncey mesure 11,7 kilomètres de long. Il s'étend de l'aval du site d'écluse 18 d'Heuilley au site d'écluse 19 de Poncey-lès-Athée. Ce bief comprend la dérivation de Poncey dont le niveau d'eau est garanti par un barrage situé au niveau du village de Poncey-lès-Athée, au PK 241 sur la Saône. La dérivation permet de couper une boucle de la Saône, abrégant ainsi "de 1,340 mètres le trajet qu'il faudrait faire en suivant la Saône" (*Situation des Travaux* au 31 décembre 1841). Cette dérivation démarre au PK 242 avec une porte de garde surmontée d'un pont et est fermée par le site d'écluse 19 dit de Poncey-lès-Athée.

### Éléments descriptifs

### Statut, intérêt et protection

Statut de la propriété : propriété publique

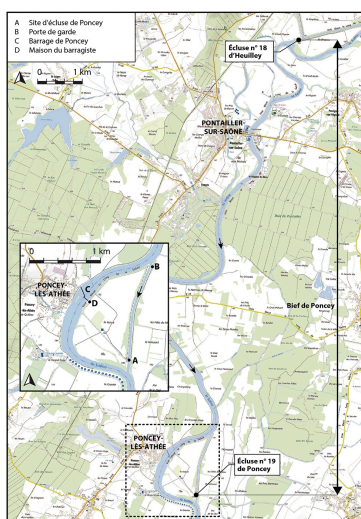
### Références documentaires

### Bibliographie

•

Ministère des Travaux Publics, Administration générale des Ponts et Chaussées et des Mines. *Situation des Travaux au 31 décembre 1841*. Paris : Imprimerie Royale, 1842.  
p. 321

## Illustrations



Plan de localisation (1/40 000). Extrait du ScanExpress standard © IGN 2018.  
Phot. Bertrand Turina  
IVR26\_20202100142NUC4A



L'entrée de la dérivation, rive gauche de la Saône.  
Phot. Thierry Kuntz  
IVR26\_20162101309NUC4A



A gauche, l'entrée de la dérivation et à droite, la Saône.  
Phot. Thierry Kuntz  
IVR26\_20162101312NUC4A



Curage et approfondissement des dérivations. Plans et profils de la dérivation de Poncey et de ses linguets. [Profils-types, linguet d'amont et linguet d'aval]. 1883  
Phot.  
IVR26\_20172100152NUC4A

## Dossiers liés

Oeuvre(s) partie(s) constituante(s) étudiée(s) : port ; halte nautique de Lamarche-sur-Saône (IA21005531) Bourgogne, Côte-d'Or, Lamarche-sur-Saône

Oeuvre(s) partie(s) constituante(s) étudiée(s) : pont routier de Pontailier (IA21005523) Bourgogne, Côte-d'Or, Pontailier-sur-Saône, PK 251.5, route départementale 959

Oeuvre(s) partie(s) constituante(s) étudiée(s) : pont ; ponceau sur la Sarrière (IA21005521) Bourgogne, Côte-d'Or, Pontailier-sur-Saône, PK 252,4

Oeuvre(s) partie(s) constituante(s) étudiée(s) : site de l'écluse 19, dite de Poncey (IA21005538) Bourgogne, Côte-d'Or, Flammerans, PK 239,6

Oeuvre(s) partie(s) constituante(s) étudiée(s) : maison du barragiste (IA21005536) Bourgogne, Côte-d'Or, Flammerans, PK 241

Oeuvre(s) partie(s) constituante(s) étudiée(s) : port de plaisance de Pontailier (IA21005524) Bourgogne, Côte-d'Or, Pontailier-sur-Saône

Oeuvre(s) partie(s) constituante(s) étudiée(s) : porte de garde de Poncey (IA21005543) Bourgogne, Côte-d'Or, Flammerans, PK 242

Oeuvre(s) partie(s) constituante(s) étudiée(s) : pont ; ponceau sur le bief de Murey (IA21005533) Bourgogne, Côte-d'Or, Lamarche-sur-Saône, PK 243

Oeuvre(s) partie(s) constituante(s) étudiée(s) : pont routier de Lamarche-sur-Saône, dit pont Camille-Baudry (IA21005529) Bourgogne, Côte-d'Or, Lamarche-sur-Saône, PK 245,6, route départementale 116

Oeuvre(s) partie(s) constituante(s) étudiée(s) : barrage de Poncey (IA21005535) Bourgogne, Côte-d'Or, Poncey-lès-Athée, PK 241

Oeuvre(s) partie(s) constituante(s) étudiée(s) : port ; quai à gradins de Pontailler (IA21005525) Bourgogne, Côte-d'Or, Pontailler-sur-Saône, PK 251, rue du Port

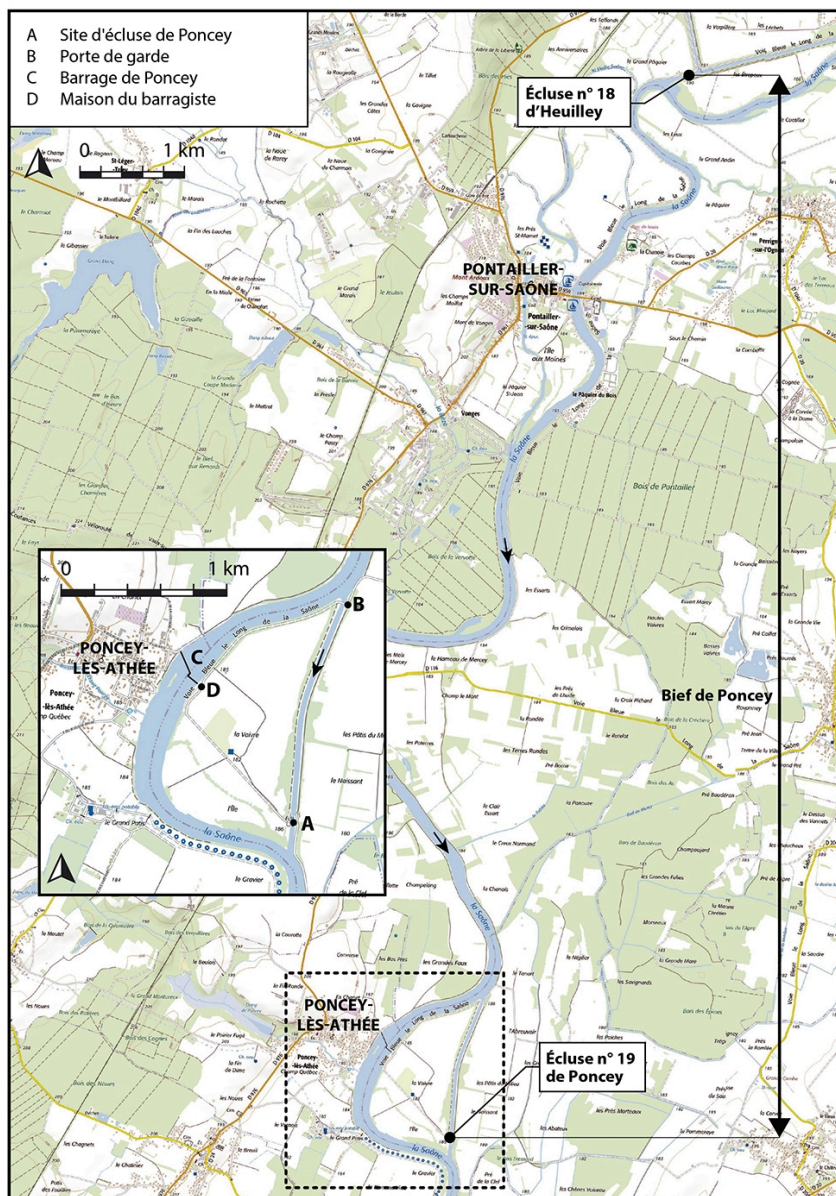
**Dossiers de synthèse :**

La Saône navigable en Bourgogne-Franche-Comté (IA00141307)

**Oeuvre(s) contenue(s) :**

Auteur(s) du dossier : Aurélie Lallement, Virginie Malherbe

Copyright(s) : (c) Région Bourgogne-Franche-Comté, Inventaire du patrimoine



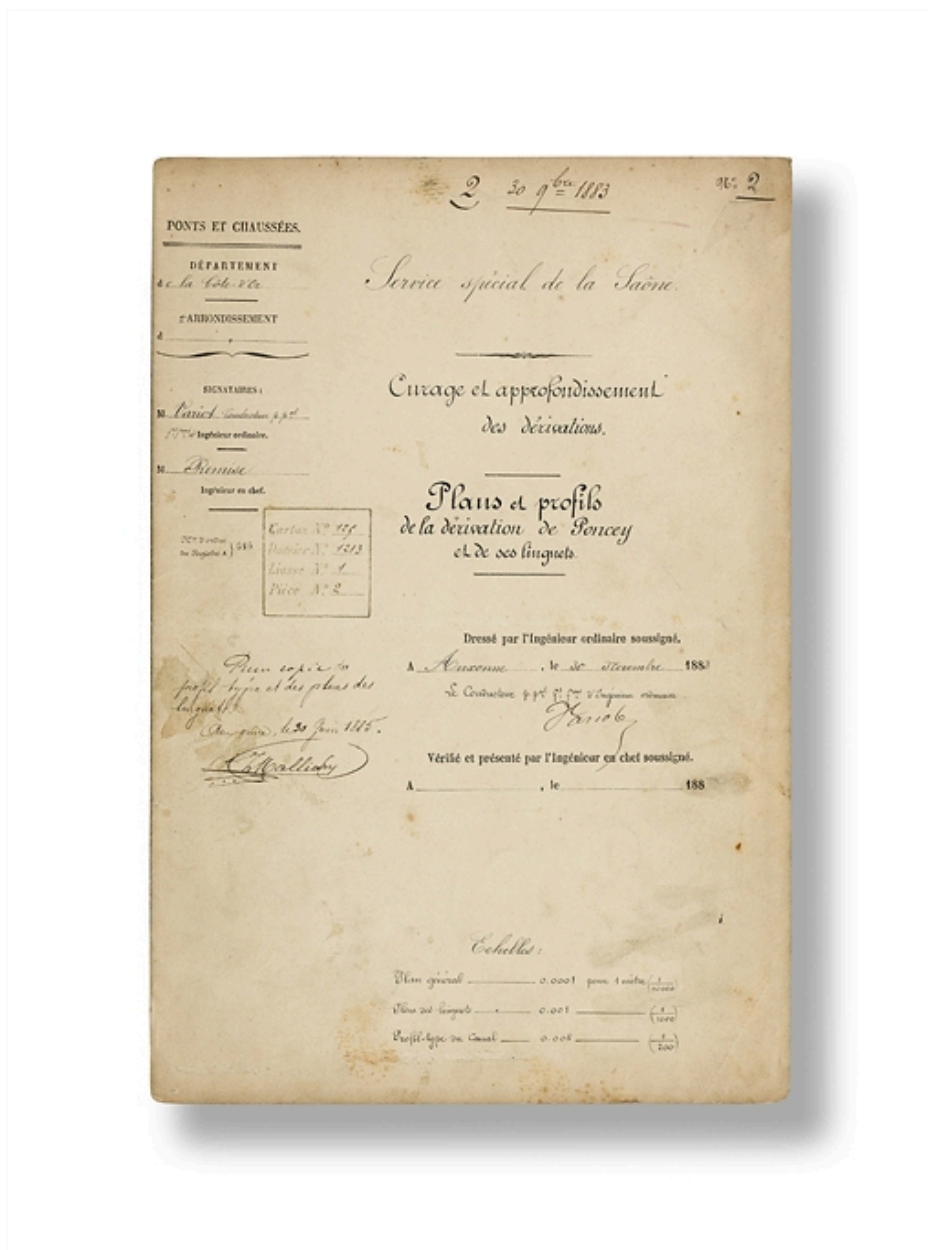
Plan de localisation (1/40 000). Extrait du ScanExpress standard © IGN 2018.

IVR26\_20202100142NUC4A

Auteur de l'illustration : Bertrand Turina

Date de prise de vue : 2020

(c) Région Bourgogne-Franche-Comté, Inventaire du patrimoine  
reproduction soumise à autorisation du titulaire des droits d'exploitation



Curage et approfondissement des dérivation. Plans et profils de la dérivation de Poncey et de ses linguets. [Page de garde]. 1883

Référence du document reproduit :

- **Curage et approfondissement des dérivation. Plans et profils de la dérivation de Poncey et de ses linguets. 1883**

Curage et approfondissement des dérivation. Plans et profils de la dérivation de Poncey et de ses linguets. 1883

VNF-direction territoriale Rhône-Saône ; subdivision de Gray

IVR26\_20172100151NUC4A

Auteur de l'illustration :

Date de prise de vue : 2017

(c) Région Bourgogne-Franche-Comté, Inventaire du patrimoine  
reproduction soumise à autorisation du titulaire des droits d'exploitation



Curage et approfondissement des dérivations. Plans et profils de la dérivation de Poncey et de ses linguets. [Profils-types, linguet d'amont et linguet d'aval]. 1883

Référence du document reproduit :

- **Curage et approfondissement des dérivations. Plans et profils de la dérivation de Poncey et de ses linguets. 1883**

Curage et approfondissement des dérivations. Plans et profils de la dérivation de Poncey et de ses linguets.  
1883

VNF-direction territoriale Rhône-Saône ; subdivision de Gray

IVR26\_20172100152NUC4A

Auteur de l'illustration :

Date de prise de vue : 2017

(c) Région Bourgogne-Franche-Comté, Inventaire du patrimoine  
reproduction soumise à autorisation du titulaire des droits d'exploitation



L'entrée de la dérivation, rive gauche de la Saône.

IVR26\_20162101309NUC4A

Auteur de l'illustration : Thierry Kuntz

Date de prise de vue : 2016

(c) Région Bourgogne-Franche-Comté, Inventaire du patrimoine  
reproduction soumise à autorisation du titulaire des droits d'exploitation



A gauche, l'entrée de la dérivation et à droite, la Saône.

IVR26\_20162101312NUC4A

Auteur de l'illustration : Thierry Kuntz

Date de prise de vue : 2016

(c) Région Bourgogne-Franche-Comté, Inventaire du patrimoine  
reproduction soumise à autorisation du titulaire des droits d'exploitation





La Saône à hauteur de Flammerans, sur le chemin conduisant au barrage de Poncey. A gauche, on aperçoit de nombreux puits et à droite, la Saône.

IVR26\_20162101317NUC4A

Auteur de l'illustration : Thierry Kuntz

Date de prise de vue : 2016

(c) Région Bourgogne-Franche-Comté, Inventaire du patrimoine  
reproduction soumise à autorisation du titulaire des droits d'exploitation