

Franche-Comté, Doubs
Jougne

église paroissiale Saint-Maurice

Références du dossier

Numéro de dossier : IA00014172

Date de l'enquête initiale : 1986

Date(s) de rédaction : 1986

Cadre de l'étude : enquête thématique régionale petites cités comtoises de caractère

Degré d'étude : étudié

Désignation

Dénomination : église paroissiale

Vocable : Saint-Maurice

Compléments de localisation

Milieu d'implantation : en village

Références cadastrales : 1976, AC, 124

Historique

Dans son devis instructif « des ouvrages de toute nature pour la construction de l'Église de la commune » en date du 15 juillet 1852, l'architecte Maximin Painchaux signale que le conseil municipal a décidé la reconstruction de l'église paroissiale, élevée en 1663, jugée « trop vétuste et trop exigüe » du fait du fort développement de la population des forges du hameau de la Ferrière. Pour agrandir l'édifice, l'architecte bisontin doit gagner du terrain au-delà du rempart en construisant le chœur sur un mur de soutènement en moellons et en empiétant, pour les bas-côtés, sur les parcelles du presbytère et du jardin appartenant à la veuve de Séraphin Roux, maître de poste et aubergiste à l'enseigne des « Trois Pigeons ». Il doit par ailleurs tenir compte de la volonté des habitants de conserver leur ancien clocher (portant la date 1662). L'église est consacrée en 1858.

Endommagée lors de l'incendie de 1870, l'église est restaurée, tout en gardant son plan antérieur, par l'architecte Louis Lavie de Besançon. Soucieux de ne pas alourdir les dépenses de la commune, fortement éprouvée par l'incendie, l'architecte a soin de restaurer les pièces de l'ancien mobilier : « les bancs, le maître-autel, les autels latéraux dont la statue de saint Maurice, la stalle du célébrant, le confessionnal, etc. » Il réalise les dessins de la porte d'entrée en chêne et de la tribune. Quant aux verrières du chœur, il refait entièrement les panneaux à personnages « en raccordant avec soin et les lignes du dessin et les diverses couleurs. » C'est sans doute pour le remercier du soin qu'il met à épargner l'argent de la commune que les conseillers municipaux lui demandent d'intervenir, quelques années plus tard, pour la construction de la mairie, des écoles du village, des hameaux de la Ferrière et d'Entre-les-Fourgs. Quant à la tour-clocher, objet de toutes les attentions, elle a bénéficié, depuis sa construction en 1663, de plusieurs campagnes de restauration, dont la dernière, par Raymond Chavanne de Pontarlier date de 1981. Il lui a restituée une de ses anciennes couvertures, un toit à l'impériale en zinc. Depuis 1898, les trois cloches réalisées par la Maison Robert de Nancy rythment la vie des habitants.

Période(s) principale(s) : 3e quart 17e siècle (), 3e quart 19e siècle

Dates : 1662 (porte la date)

Description

Éléments descriptifs

Matériau(x) du gros-oeuvre, mise en oeuvre et revêtement : calcaire, moellon ; pierre de taille

Matériau(x) de couverture : tuile mécanique, métal en couverture

Plan : plan en croix latine

Étage(s) ou vaisseau(x) : 3 vaisseaux

Couvrements : voûte d'ogives

Élévations extérieures : élévation ordonnancée

Type(s) de couverture : flèche carrée ; toit à longs pans, croupe ; pignon découvert

Escaliers : escalier dans-oeuvre : escalier en vis sans jour

Décor

Techniques : sculpture

Représentations : armoiries

Précision sur les représentations :

armes de Jougne

Statut, intérêt et protection

Statut de la propriété : propriété de la commune

Références documentaires

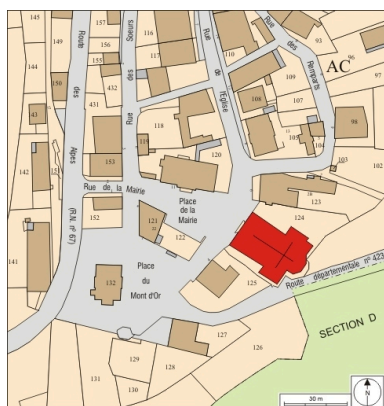
Bibliographie

- Les sources documentaires sont consultables dans le dossier numérisé, accessible dans la rubrique "Informations complémentaires".

Liens web

- Voir le dossier initial numérisé : <https://patrimoine.bourgognefranchecomte.fr/gtrudov/IA00014172/index.htm>

Illustrations



Plan masse et de situation.
Extrait du plan cadastral, 2008,
section AC, échelle 1:1 000.
Dess. André Céréza
IVR43_20102501451NUDA



72. JOUGNE - L'Eglise et le Bureau des Douanes, [1er quart 20e siècle].
Phot.
IVR43_20092500210NUC2A



L'église vue de l'ouest,
[1ère moitié 20e siècle].
Phot.
IVR43_20082500716NUC2A



L'église vue de l'ouest (vue rapprochée), [1ère moitié 20e siècle].
Phot.

IVR43_20082500717NUC2A



22742. - Jougne (Doubs). L'Eglise et l'Hôtel de la Couronne, [1ère moitié 20e siècle ?].

Phot.

IVR43_20112500019NUC4A



Le chœur, carte postale, s.n., s.d. [1ère moitié 20e siècle ?].

Phot.

IVR43_20082500721NUC2A



Vue générale depuis le Mont Ramey en 2009.
Phot. Jérôme Mongreville
IVR43_20092501640NUC2A



Vue générale depuis le Mont Ramey en 2008, en hiver.
Phot. Jérôme Mongreville
IVR43_20082500982NUC2A



Vue générale depuis le sud en 1979.

Phot. Yves Sancey

IVR43_19792500444X



Le clocher.
Phot. Jérôme Mongreville
IVR43_20082501119NUC2A



Façade antérieure.
Phot. Jérôme Mongreville
IVR43_20092501166NUC2A



Façade latérale gauche.
Phot. Jérôme Mongreville
IVR43_20092501167NUC2A




Chevet, depuis l'ouest.
Phot. Jérôme Mongreville
IVR43_20092501168NUC2A



Chevet et repart.
Phot. Jérôme Mongreville
IVR43_20092500445NUC2A



Nef et chœur vus de l'entrée (1979).
Phot. Yves Sancey
IVR43_19792500445V



Nef et chœur vus de l'entrée.
Phot. Jérôme Mongreville
IVR43_20092500122NUC2A



La nef vue du chœur.
Phot. Jérôme Mongreville
IVR43_20092500119NUC2A

Voûtes de la nef, vues de l'entrée.

Phot. Jérôme Mongreville

IVR43_20092500123NUC2A



Bas-côté nord.

Phot. Jérôme Mongreville

IVR43_20092500120NUC2A



Bas-côté sud.

Phot. Jérôme Mongreville

IVR43_20092500121NUC2A



Intérieur : inscription au-dessus de la porte d'entrée de la sacristie (1979).

Phot. Yves Sancey

IVR43_19792500446X

Dossiers liés

Dossiers de synthèse :

présentation de la commune de Jougne (IA25000614) Franche-Comté, Doubs, Jougne

Oeuvre(s) contenue(s) :

le mobilier de l'église paroissiale Saint-Maurice (IM25003060) Franche-Comté, Doubs, Jougne

2 autels-retables (autels secondaires) (IM25003048) Franche-Comté, Doubs, Jougne

2 bâtons de procession de confrérie : saint Jean-Baptiste et sainte Trinité (IM25003058) Franche-Comté, Doubs, Jougne

2 confessionnaux (IM25003051) Franche-Comté, Doubs, Jougne

2 reliquaires (IM25003057) Franche-Comté, Doubs, Jougne

autel, tabernacle (ensemble du maître-autel) (IM25003047) Franche-Comté, Doubs, Jougne

bannière de procession de confrérie : sainte Trinité (IM25003059) Franche-Comté, Doubs, Jougne

chaire à prêcher (IM25003050) Franche-Comté, Doubs, Jougne

croix : Christ en croix (IM25005000) Franche-Comté, Doubs, Jougne

fonts baptismaux (IM25003049) Franche-Comté, Doubs, Jougne

orgue d'accompagnement (IM25001499) Franche-Comté, Doubs, Jougne

porte (IM25005002) Franche-Comté, Doubs, Jougne

reliquaire : saint Maurice (IM25003056) Franche-Comté, Doubs, Jougne

stalle de célébrant (IM25005003) Franche-Comté, Doubs, Jougne

statue : Vierge à l'Enfant (IM25004099) Franche-Comté, Doubs, Jougne

tableau : Adoration des bergers (IM25003053) Franche-Comté, Doubs, Jougne

tableau : Vierge à l'Enfant dite du Rosaire (IM25003054) Franche-Comté, Doubs, Jougne

tableau de confrérie dit de la Conférence des Demoiselles (IM25005004) Franche-Comté, Doubs, Jougne

tableau et son cadre : Déploration (IM25003055) Franche-Comté, Doubs, Jougne

tableau et son cadre : Donation du Rosaire à saint Dominique et à sainte Catherine de Sienne (IM25003052) Franche-Comté, Doubs, Jougne

tribune d'orgue (IM25005001) Franche-Comté, Doubs, Jougne

Auteur(s) du dossier : Gilbert Poinot

Copyright(s) : (c) Région Bourgogne-Franche-Comté, Inventaire du patrimoine



Plan masse et de situation. Extrait du plan cadastral, 2008, section AC, échelle 1:1 000.


IVR43_20102501451NUDA

Auteur de l'illustration : André Céréza

Date de prise de vue : 2010

Technique de relevé : reprise de fond ; Échelle : 1/1 000

(c) Région Bourgogne-Franche-Comté, Inventaire du patrimoine
reproduction soumise à autorisation du titulaire des droits d'exploitation



72. Jougne - L'Eglise et le Bureau de Douanes, [1er quart 20e siècle].

Référence du document reproduit :

- **72. Jougne - L'Eglise et le Bureau de Douanes, [1er quart 20e siècle].**
72. Jougne - L'Eglise et le Bureau de Douanes, carte postale, par Ch. Simon à Maîche, s.d. [1er quart 20e siècle].

IVR43_20092500210NUC2A

Auteur de l'illustration :

Date de prise de vue : 2008

(c) Région Bourgogne-Franche-Comté, Inventaire du patrimoine
reproduction soumise à autorisation du titulaire des droits d'exploitation



L'église vue de l'ouest, [1ère moitié 20e siècle].

Référence du document reproduit :

- **L'église vue de l'ouest, [1ère moitié 20e siècle].**
L'église vue de l'ouest, carte postale, s.d. [1ère moitié 20e siècle].

IVR43_20082500716NUC2A

Auteur de l'illustration :

Date de prise de vue : 2008

(c) Région Bourgogne-Franche-Comté, Inventaire du patrimoine
reproduction soumise à autorisation du titulaire des droits d'exploitation



L'église vue de l'ouest (vue rapprochée), [1ère moitié 20e siècle].

Référence du document reproduit :

- **L'église vue de l'ouest (vue rapprochée), [1ère moitié 20e siècle].**
L'église vue de l'ouest (vue rapprochée), carte postale, s.d. [1ère moitié 20e siècle], Cim éd.

IVR43_20082500717NUC2A

Auteur de l'illustration :

Date de prise de vue : 2008

(c) Région Bourgogne-Franche-Comté, Inventaire du patrimoine
reproduction soumise à autorisation du titulaire des droits d'exploitation



22742. - Jougne (Doubs). L'Eglise et l'Hôtel de la Couronne, [1ère moitié 20e siècle ?].

Référence du document reproduit :

- **22742. - Jougne (Doubs). L'Eglise et l'Hôtel de la Couronne, [1ère moitié 20e siècle ?].**
22742. - Jougne (Doubs). L'Eglise et l'Hôtel de la Couronne, carte postale, s.d. [1ère moitié 20e siècle ?], Parriaux éd.

IVR43_20112500019NUC4A

Auteur de l'illustration :

Date de prise de vue : 2008

(c) Région Bourgogne-Franche-Comté, Inventaire du patrimoine
reproduction soumise à autorisation du titulaire des droits d'exploitation



Le choeur, carte postale, s.n., s.d. [1ère moitié 20e siècle ?].

Référence du document reproduit :

- **Le choeur, [1ère moitié 20e siècle ?].**
Le choeur, carte postale, s.n., s.d. [1ère moitié 20e siècle ?].

IVR43_20082500721NUC2A

Auteur de l'illustration :

Date de prise de vue : 2008

(c) Région Bourgogne-Franche-Comté, Inventaire du patrimoine
reproduction soumise à autorisation du titulaire des droits d'exploitation



Vue générale depuis le Mont Ramey en 2009.

IVR43_20092501640NUC2A

Auteur de l'illustration : Jérôme Mongreville

Date de prise de vue : 2009

(c) Région Bourgogne-Franche-Comté, Inventaire du patrimoine
reproduction soumise à autorisation du titulaire des droits d'exploitation



Vue générale depuis le Mont Ramey en 2008, en hiver.

IVR43_20082500982NUC2A

Auteur de l'illustration : Jérôme Mongreville

Date de prise de vue : 2008

(c) Région Bourgogne-Franche-Comté, Inventaire du patrimoine
reproduction soumise à autorisation du titulaire des droits d'exploitation



Vue générale depuis le sud en 1979.

IVR43_19792500444X

Auteur de l'illustration : Yves Sancey

Date de prise de vue : 1979

(c) Région Bourgogne-Franche-Comté, Inventaire du patrimoine
reproduction soumise à autorisation du titulaire des droits d'exploitation



Le clocher.

IVR43_20082501119NUC2A

Auteur de l'illustration : Jérôme Mongreville

Date de prise de vue : 2008

(c) Région Bourgogne-Franche-Comté, Inventaire du patrimoine
reproduction soumise à autorisation du titulaire des droits d'exploitation



Façade antérieure.

IVR43_20092501166NUC2A

Auteur de l'illustration : Jérôme Mongreville

Date de prise de vue : 2009

(c) Région Bourgogne-Franche-Comté, Inventaire du patrimoine
reproduction soumise à autorisation du titulaire des droits d'exploitation



Façade latérale gauche.

IVR43_20092501167NUC2A

Auteur de l'illustration : Jérôme Mongreville

Date de prise de vue : 2009

(c) Région Bourgogne-Franche-Comté, Inventaire du patrimoine
reproduction soumise à autorisation du titulaire des droits d'exploitation



Chevet, depuis l'ouest.

IVR43_20092501168NUC2A

Auteur de l'illustration : Jérôme Mongreville

Date de prise de vue : 2009

(c) Région Bourgogne-Franche-Comté, Inventaire du patrimoine
reproduction soumise à autorisation du titulaire des droits d'exploitation



Chevet et rempart.

IVR43_20092500445NUC2A

Auteur de l'illustration : Jérôme Mongreville

Date de prise de vue : 2008

(c) Région Bourgogne-Franche-Comté, Inventaire du patrimoine
reproduction soumise à autorisation du titulaire des droits d'exploitation



Nef et chœur vus de l'entrée (1979).

IVR43_19792500445V

Auteur de l'illustration : Yves Sancey

Date de prise de vue : 1979

(c) Région Bourgogne-Franche-Comté, Inventaire du patrimoine
reproduction soumise à autorisation du titulaire des droits d'exploitation



Nef et choeur vus de l'entrée.

IVR43_20092500122NUC2A

Auteur de l'illustration : Jérôme Mongreville

Date de prise de vue : 2009

(c) Région Bourgogne-Franche-Comté, Inventaire du patrimoine
reproduction soumise à autorisation du titulaire des droits d'exploitation



Voûtes de la nef, vues de l'entrée.

IVR43_20092500123NUC2A

Auteur de l'illustration : Jérôme Mongreville

Date de prise de vue : 2009

(c) Région Bourgogne-Franche-Comté, Inventaire du patrimoine
reproduction soumise à autorisation du titulaire des droits d'exploitation



La nef vue du chœur.

IVR43_20092500119NUC2A

Auteur de l'illustration : Jérôme Mongreville

Date de prise de vue : 2009

(c) Région Bourgogne-Franche-Comté, Inventaire du patrimoine
reproduction soumise à autorisation du titulaire des droits d'exploitation



Bas-côté nord.

IVR43_20092500120NUC2A

Auteur de l'illustration : Jérôme Mongreville

Date de prise de vue : 2009

(c) Région Bourgogne-Franche-Comté, Inventaire du patrimoine
reproduction soumise à autorisation du titulaire des droits d'exploitation



Bas-côté sud.

IVR43_20092500121NUC2A

Auteur de l'illustration : Jérôme Mongreville

Date de prise de vue : 2009

(c) Région Bourgogne-Franche-Comté, Inventaire du patrimoine
reproduction soumise à autorisation du titulaire des droits d'exploitation



Intérieur : inscription au-dessus de la porte d'entrée de la sacristie (1979).

IVR43_19792500446X

Auteur de l'illustration : Yves Sancey

Date de prise de vue : 1979

(c) Région Bourgogne-Franche-Comté, Inventaire du patrimoine
reproduction soumise à autorisation du titulaire des droits d'exploitation