Franche-Comté, Haute-Saône
Marnay
place Jean de Joinville

château fort

Références du dossier

Numéro de dossier : IA00016043
Date de l'enquête initiale : 1976
Date(s) de rédaction : 1979
Cadre de l'étude : inventaire topographique
Degré d'étude : étudié

Désignation

Dénomination : château fort
Destinations successives : école, demeure, édifice agricole
Parties constituantes non étudiées : logement, partie agricole, enceinte, ouvrage d'entrée, chapelle, cour, jardin, pont

Compléments de localisation

Milieu d'implantation : en village
Références cadastrales : . 1961 AB 243, 244, 245, 249, 250, 250BIS, 250TER, 251

Historique

Origine antérieure au 13e siècle ; chapelle 15e siècle ; plusieurs fois endommagé 1477, 1479, 1595 ; reconstruit début 16e siècle ; fortifié et agrandi de 1602 à 1617 par Charles Emmanuel de Gorrevod ; démantelé sur ordre de Louis XIV ; vendu comme bien national à la Révolution

Période(s) principale(s) : 15e siècle (), 1ère moitié 16e siècle (), 1er quart 17e siècle ()

Description

Eléments descriptifs

Matériau(x) du gros-oeuvre, mise en oeuvre et revêtement : calcaire, pierre de taille ; moellon ; enduit
Matériau(x) de couverture : tuile mécanique, tuile plate
Étage(s) ou vaisseau(x) : sous-sol, 1 étage carré, étage de comble
Type(s) de couverture : toit conique ; toit à longs pans ; pignon couvert ; noue
Escaliers : escalier demi-hors-oeuvre ; escalier dans-oeuvre

Statut, intérêt et protection

Intérêt de l'œuvre : à signaler
Statut de la propriété : propriété de l'Etat, propriété privée

Références documentaires

Bibliographie

- **Les sources documentaires sont consultables dans le dossier numérisé, accessible dans la rubrique "Informations complémentaires".**

Liens web

- Voir le dossier initial numérisé : https://patrimoine.bourgognefranchecomte.fr/gtrudov/IA00016043/index.htm

Illustrations

La Haute-Saône pittoresque - 2181 - MARNAY - Vieux Château, côté Est
Phot.
IVR43_19767000969V

Porte extérieure de l'ancienne chapelle du château.
Phot. Yves Sancey
IVR43_19767000863V

Vue depuis les rives de l'Ognon.
Phot. Bernard Lardière
IVR43_19797000417Z



Enceinte, place de l'Eglise.
Phot. Bernard Lardière
IVR43_19797000368Z

Enceinte, place de l'Eglise.
Phot. Bernard Lardière
IVR43_19797000369Z

Ouvrage d'entrée et pont.
Phot. Bernard Lardière
IVR43_19797000370Z

Ouvrage d'entrée et pont.
Phot. Bernard Lardière
IVR43_19797000372Z



Ouvrage d'entrée : façade extérieure.
Phot. Bernard Lardière
IVR43_19797000373Z

Ouvrage d'entrée : façade sur cour.
Phot. Bernard Lardière
IVR43_19797000374Z



Façade est, partie gauche : vue depuis le chemin vicinal n °2 dit ""des Grands Prés"".
Phot. Bernard Lardière
IVR43_19797000371Z

Façade est, partie droite.
Phot. Bernard Lardière
IVR43_19797000367Z

Façade latérale gauche.
Phot. Bernard Lardière
IVR43_19797000380Z

Façade sur cour.
Phot. Bernard Lardière
IVR43_19797000378Z

Vue sur la cour depuis le porche d'entrée.
Phot. Bernard Lardière
IVR43_19797000416Z

Vue d'ensemble de la cour.
Phot. Bernard Lardière
IVR43_19797000377Z

Cour : bâtiments agricoles.
Phot. Bernard Lardière
IVR43_19797000376Z



Cour : restes d'arcature.
Phot. Bernard Lardière
IVR43_19797000375Z

Détail d'une baie.
Phot. Bernard Lardière
IVR43_19797000379Z

Détail : tour d'escalier.
Phot. Yves Sancey
IVR43_19827000520X

Auteur(s) du dossier : Christiane Claerr, Bernard Lardière
Copyright(s) : (c) Région Bourgogne-Franche-Comté, Inventaire du patrimoine

La Haute-Saône pittoresque - 2181 - MARNAY - Vieux Château, côté Est

Référence du document reproduit :

- **La Haute-Saône pittoresque - 2181 - MARNAY - Vieux Château, côté Est**
  La Haute-Saône pittoresque - 2181 - MARNAY - Vieux Château, côté Est. Carte postale, [s.d.]

IVR43_19767000969V
Auteur de l'illustration :
Date de prise de vue : 1976
(c) Région Bourgogne-Franche-Comté, Inventaire du patrimoine
reproduction soumise à autorisation du titulaire des droits d'exploitation

Porte extérieure de l'ancienne chapelle du château.

Référence du document reproduit :

- **Porte extérieure de l'ancienne chapelle du château**
  Porte extérieure de l'ancienne chapelle du château. Photographie, 1926 par Robas, Ch. Tiré de "Monographie du bourg de Marnay"" / Louis Paget, 1926
  Bibliothèque municipale, Besançon

IVR43_19767000863V
Auteur de l'illustration : Yves Sancey
Date de prise de vue : 1976
(c) Région Bourgogne-Franche-Comté, Inventaire du patrimoine
reproduction soumise à autorisation du titulaire des droits d'exploitation

Vue depuis les rives de l'Ognon.

IVR43_19797000417Z
Auteur de l'illustration : Bernard Lardière
Date de prise de vue : 1979
(c) Région Bourgogne-Franche-Comté, Inventaire du patrimoine
reproduction soumise à autorisation du titulaire des droits d'exploitation

Enceinte, place de l'Eglise.

IVR43_19797000368Z
Auteur de l'illustration : Bernard Lardière
Date de prise de vue : 1979
(c) Région Bourgogne-Franche-Comté, Inventaire du patrimoine
reproduction soumise à autorisation du titulaire des droits d'exploitation

Enceinte, place de l'Eglise.

IVR43_19797000369Z
Auteur de l'illustration : Bernard Lardière
Date de prise de vue : 1979
(c) Région Bourgogne-Franche-Comté, Inventaire du patrimoine
reproduction soumise à autorisation du titulaire des droits d'exploitation

Ouvrage d'entrée et pont.

IVR43_19797000370Z
Auteur de l'illustration : Bernard Lardière
Date de prise de vue : 1979
(c) Région Bourgogne-Franche-Comté, Inventaire du patrimoine
reproduction soumise à autorisation du titulaire des droits d'exploitation

Ouvrage d'entrée et pont.

IVR43_19797000372Z
Auteur de l'illustration : Bernard Lardière
Date de prise de vue : 1979
(c) Région Bourgogne-Franche-Comté, Inventaire du patrimoine
reproduction soumise à autorisation du titulaire des droits d'exploitation

Ouvrage d'entrée : façade extérieure.

IVR43_19797000373Z
Auteur de l'illustration : Bernard Lardière
Date de prise de vue : 1979
(c) Région Bourgogne-Franche-Comté, Inventaire du patrimoine
reproduction soumise à autorisation du titulaire des droits d'exploitation

Ouvrage d'entrée : façade sur cour.

IVR43_19797000374Z
Auteur de l'illustration : Bernard Lardière
Date de prise de vue : 1979
(c) Région Bourgogne-Franche-Comté, Inventaire du patrimoine
reproduction soumise à autorisation du titulaire des droits d'exploitation



Façade est, partie gauche : vue depuis le chemin vicinal n°2 dit ""des Grands Prés"".

IVR43_19797000371Z
Auteur de l'illustration : Bernard Lardière
Date de prise de vue : 1979
(c) Région Bourgogne-Franche-Comté, Inventaire du patrimoine
reproduction soumise à autorisation du titulaire des droits d'exploitation

Façade est, partie droite.

IVR43_19797000367Z
Auteur de l'illustration : Bernard Lardière
Date de prise de vue : 1979
(c) Région Bourgogne-Franche-Comté, Inventaire du patrimoine
reproduction soumise à autorisation du titulaire des droits d'exploitation

Façade latérale gauche.

IVR43_19797000380Z
Auteur de l'illustration : Bernard Lardière
Date de prise de vue : 1979
(c) Région Bourgogne-Franche-Comté, Inventaire du patrimoine
reproduction soumise à autorisation du titulaire des droits d'exploitation

Façade sur cour.

IVR43_19797000378Z
Auteur de l'illustration : Bernard Lardière
Date de prise de vue : 1979
(c) Région Bourgogne-Franche-Comté, Inventaire du patrimoine
reproduction soumise à autorisation du titulaire des droits d'exploitation

Vue sur la cour depuis le porche d'entrée.

IVR43_19797000416Z
Auteur de l'illustration : Bernard Lardière
Date de prise de vue : 1979
(c) Région Bourgogne-Franche-Comté, Inventaire du patrimoine
reproduction soumise à autorisation du titulaire des droits d'exploitation

Vue d'ensemble de la cour.

IVR43_19797000377Z
Auteur de l'illustration : Bernard Lardière
Date de prise de vue : 1979
(c) Région Bourgogne-Franche-Comté, Inventaire du patrimoine
reproduction soumise à autorisation du titulaire des droits d'exploitation

Cour : bâtiments agricoles.

IVR43_19797000376Z
Auteur de l'illustration : Bernard Lardière
Date de prise de vue : 1979
(c) Région Bourgogne-Franche-Comté, Inventaire du patrimoine
reproduction soumise à autorisation du titulaire des droits d'exploitation



Cour : restes d'arcature.

IVR43_19797000375Z
Auteur de l'illustration : Bernard Lardière
Date de prise de vue : 1979
(c) Région Bourgogne-Franche-Comté, Inventaire du patrimoine
reproduction soumise à autorisation du titulaire des droits d'exploitation

Détail d'une baie.

IVR43_19797000379Z
Auteur de l'illustration : Bernard Lardière
Date de prise de vue : 1979
(c) Région Bourgogne-Franche-Comté, Inventaire du patrimoine
reproduction soumise à autorisation du titulaire des droits d'exploitation

Détail : tour d'escalier.

IVR43_19827000520X
Auteur de l'illustration : Yves Sancey
Date de prise de vue : 1982
(c) Région Bourgogne-Franche-Comté, Inventaire du patrimoine
reproduction soumise à autorisation du titulaire des droits d'exploitation