

Franche-Comté, Doubs
Rougemont
Saint-Hilaire

chapelle Saint-Hilaire

Références du dossier

Numéro de dossier : IA25000782

Date de l'enquête initiale : 2010

Date(s) de rédaction : 2010

Cadre de l'étude : enquête thématique régionale petites cités comtoises de caractère

Degré d'étude : étudié

Désignation

Dénomination : chapelle

Vocable : Saint-Hilaire

Compléments de localisation

Milieu d'implantation : isolé

Références cadastrales : 2009, ZA, 114 ; 1835, A, 137, 138

Historique

L'origine de la chapelle Saint-Hilaire est ancien : des fouilles archéologiques effectuées dans le cimetière en 1987 ont révélé les ruines d'un ou plusieurs bâtiments de l'époque gallo-romaine, probablement une grande villa qui fut sans doute, dès le 4^e siècle, pourvue d'un oratoire christianisé. Bien que la tradition orale proclame cette ancienneté (attribuant notamment sa fondation à saint Martin), l'époque de construction de la chapelle dans son état actuel est incertaine. Dans son devis, en date du 27 septembre 1869, l'architecte Alfred Ducat note que "les dispositions primitives de l'édifice ont subi des modifications à une époque très reculée : d'anciennes fenêtres en plein-cintre ont été murées et remplacées par les ouvertures qui éclairent aujourd'hui la nef [...] Un mauvais plafond couvre intérieurement tout l'espace [...]". Constatant son mauvais état et sa petitesse ("65 mètres pour une population de 212 habitants que rassemblent les communes de Chazelot et Montferney auxquelles elle sert de paroisse"), il propose de la consolider et de l'agrandir par deux chapelles latérales. Dans le même temps, il prévoit de retirer le plafond et de le remplacer par des fausses voûtes en plâtre sur lattes et cintres en bois et de "régulariser" les fenêtres. Les travaux sont adjugés à l'entrepreneur Jean Respinger, de Rougemont. D'autres artisans du lieu ou des environs sont sollicités : le peintre T. Tranchand, de Cubry, pour divers travaux de peinture (table de communion, chaire à prêcher...) ; l'entreprise Guilloz, route de Tressandans, fournit les tuiles. Le conseil de fabrique, dont les ressources proviennent de la location des chaises et des quêtes, ne peut assumer la charge des travaux d'un montant de 9 433 francs. Il décide de demander une aide aux communes co-paroissiales et, parallèlement, le curé organise une quête auprès des paroissiens dont certains ont promis "de faire les chariots nécessaires pour le transport des matériaux". Il effectue aussi une demande auprès du ministère des Cultes mais, du fait de la guerre avec la Prusse, l'aide est différée pour être finalement attribuée le 9 mai 1872. Cette allocation de 5 000 francs permet de réaliser la première partie des travaux. La seconde aboutit grâce au produit des souscriptions recueillies et aux fonds personnels de l'abbé Jeanningros, nouveau desservant de la paroisse. Le clocher est reconstruit en 1895 par l'entreprise Pégeot, de Rougemont, toujours suivant les plans de Ducat.

Période(s) principale(s) : 3^e quart 19^e siècle, 4^e quart 19^e siècle

Auteur(s) de l'oeuvre : Ferréol François Just Alfred Ducat (architecte, attribution par source)

Description

De plan en croix latine, la chapelle est précédée d'un avant-porche en moellons rustiques. Elle est bâtie en moellons calcaires enduits et coiffée d'un toit à longs pans, pignons couverts et tuiles plates mécaniques. Elle est voûtée de fausses voûtes d'arêtes.

Éléments descriptifs

Matériau(x) du gros-oeuvre, mise en oeuvre et revêtement : calcaire, moellon, enduit

Matériau(x) de couverture : tuile plate mécanique

Plan : plan en croix latine

Étage(s) ou vaisseau(x) : 1 vaisseau

Couvrements : fausse voûte d'arêtes

Type(s) de couverture : toit à longs pans, pignon couvert ; noue

Statut, intérêt et protection

Statut de la propriété : propriété de la commune

Références documentaires

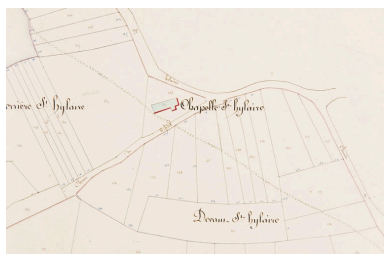
Documents figurés

- **[Plan cadastral napoléonien de la commune de Rougemont. Section A de St Hylaire, 1ère feuille]. 1831.**
[Plan cadastral napoléonien de la commune de Rougemont. Section A de St Hylaire, 1ère feuille]. Dessin (plume, lavis), par le géomètre Mestre. Terminé sur le terrain le 1er septembre 1831. 1/1 250.
Archives départementales du Doubs, Besançon : 3 P 506

Bibliographie

- **Bichet, Robert. La chapelle de Saint-Hilaire. 1941.**
Bichet, Robert. *La chapelle de Saint-Hilaire*. Besançon : Impr. Jacques et Demontrond, 1941. 93 p. : ill.
- **Courtieu, Jean (dir.). Dictionnaire des communes du département du Doubs, 1982-1987.**
Courtieu, Jean (dir.). *Dictionnaire des communes du département du Doubs*. - Besançon : Cêtre, 1982-1987. 6 t., 3566 p. : ill. ; 24 cm.
Chazelot, t. 2, 1983, p. 771-774 : ill.
- **Hamelin, Liliane ; Jacques, Christophe. Rougemont, petite cité comtoise de caractère, 2011**
Hamelin, Liliane ; Jacques, Christophe. *Rougemont, petite cité comtoise de caractère*. - Lyon : Lieux Dits, 2011. 80 p. : ill. en coul. ; 23 cm. (Parcours du patrimoine ; 361).
P. 73-76 : ill.


Illustrations



[Plan cadastral napoléonien de la commune de Rougemont. Section A de St Hylaire, 1ère feuille. Détail]. 1831.
Phot. Jérôme Mongreville,
Autr. Mestre



Vue générale, avec Rougemont en arrière-plan.
Phot. Jérôme Mongreville
IVR43_20102501111NUC4A



Vue générale rapprochée, avec Rougemont en arrière-plan.
Phot. Jérôme Mongreville
IVR43_20102500355NUC2A


IVR43_20102501510NUC4A




Chapelle et son cimetière.
Phot. Jérôme Mongreville
IVR43_20102500354NUC2A



Vue de trois quarts droit.
Phot. Jérôme Mongreville
IVR43_20102500353NUC2A



Intérieur : la nef et le chœur.
Phot. Jérôme Mongreville
IVR43_20102500352NUC4A



Intérieur : la nef vue du chœur.
Phot. Jérôme Mongreville
IVR43_20102500348NUC4A

Dossiers liés

Dossiers de synthèse :

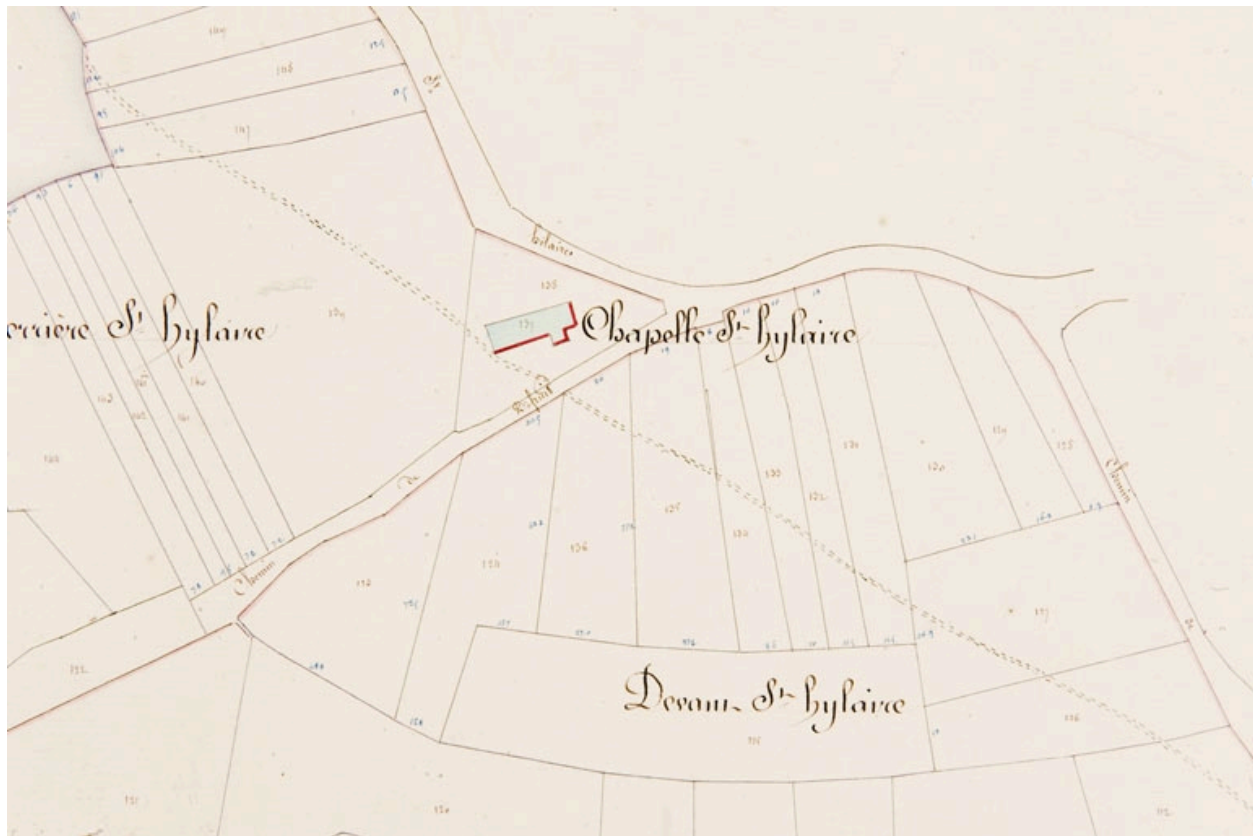
présentation de la commune de Rougemont (IA25002020) Franche-Comté, Doubs, Rougemont

Oeuvre(s) contenue(s) :

le mobilier de la chapelle Saint-Hilaire (IM25005793) Franche-Comté, Doubs, Rougemont, Saint-Hilaire

Auteur(s) du dossier : Liliane Hamelin, Christophe Jacques

Copyright(s) : (c) Région Bourgogne-Franche-Comté, Inventaire du patrimoine



[Plan cadastral napoléonien de la commune de Rougemont. Section A de St Hilaire, 1ère feuille. Détail]. 1831.

Référence du document reproduit :

- **[Plan cadastral napoléonien de la commune de Rougemont. Section A de St Hilaire, 1ère feuille]. 1831.**
[Plan cadastral napoléonien de la commune de Rougemont. Section A de St Hilaire, 1ère feuille]. Dessin (plume, lavis), par le géomètre Mestre. Terminé sur le terrain le 1er septembre 1831. 1/1 250.
Archives départementales du Doubs, Besançon : 3 P 506

IVR43_20102501510NUC4A

Auteur de l'illustration : Jérôme Mongreville

Auteur du document reproduit : Mestre

Date de prise de vue : 2010

Échelle : 1/1 250

(c) Région Bourgogne-Franche-Comté, Inventaire du patrimoine
reproduction soumise à autorisation du titulaire des droits d'exploitation



Vue générale, avec Rougemont en arrière-plan.

IVR43_20102501111NUC4A

Auteur de l'illustration : Jérôme Mongreville

Date de prise de vue : 2010

(c) Région Bourgogne-Franche-Comté, Inventaire du patrimoine
reproduction soumise à autorisation du titulaire des droits d'exploitation



Vue générale rapprochée, avec Rougemont en arrière-plan.

IVR43_20102500355NUC2A

Auteur de l'illustration : Jérôme Mongreville

Date de prise de vue : 2010

(c) Région Bourgogne-Franche-Comté, Inventaire du patrimoine
reproduction soumise à autorisation du titulaire des droits d'exploitation



Chapelle et son cimetière.

IVR43_20102500354NUC2A

Auteur de l'illustration : Jérôme Mongreville

Date de prise de vue : 2010

(c) Région Bourgogne-Franche-Comté, Inventaire du patrimoine
reproduction soumise à autorisation du titulaire des droits d'exploitation



Vue de trois quarts droit.

IVR43_20102500353NUC2A

Auteur de l'illustration : Jérôme Mongreville

Date de prise de vue : 2010

(c) Région Bourgogne-Franche-Comté, Inventaire du patrimoine
reproduction soumise à autorisation du titulaire des droits d'exploitation



Intérieur : la nef et le chœur.

IVR43_20102500352NUC4A

Auteur de l'illustration : Jérôme Mongreville

Date de prise de vue : 2010

(c) Région Bourgogne-Franche-Comté, Inventaire du patrimoine
reproduction soumise à autorisation du titulaire des droits d'exploitation



Intérieur : la nef vue du choeur.

IVR43_20102500348NUC4A

Auteur de l'illustration : Jérôme Mongreville

Date de prise de vue : 2010

(c) Région Bourgogne-Franche-Comté, Inventaire du patrimoine
reproduction soumise à autorisation du titulaire des droits d'exploitation