

Bourgogne, Saône-et-Loire
Charnay-lès-Chalon
PK 171.5

pont ; ponceau sur la raie du grand Meix et vannes

Références du dossier

Numéro de dossier : IA71003617

Date de l'enquête initiale : 2018

Date(s) de rédaction : 2018

Cadre de l'étude : enquête thématique régionale Saône navigable en Bourgogne-Franche-Comté (la)

Degré d'étude : étudié

Désignation

Dénomination : pont, vanne

Compléments de localisation

Milieu d'implantation : isolé

Références cadastrales :

Historique

Ce type de ponceau avec murs en aile se retrouve fréquemment sur le chemin de halage. Celui-ci a la particularité d'être associé à des vannes et de porter la date de 1840. Le plan conservé aux Archives départementales de Saône-et-Loire n'est pas daté mais la construction de ce ponceau fait partie des 4 ouvrages construits sur le chemin de halage entre Charnay et Mont-lès-Seurre (3 S 46). La date portée et le *Décompte des ouvrages exécutés et dépenses faites pour la construction de quatre ponceaux* du 23 février 1841 permettent de confirmer la date de construction de l'ouvrage. Le *Tableau A*, dressé le 16 novembre 1871, confirme également cette date de construction (3 S 9).

Période(s) principale(s) : 2e quart 19e siècle

Dates : 1840 (porte la date)

Description

Il s'agit d'un ouvrage hydraulique formé d'une part d'un ponceau, qui permet le passage du chemin de halage au niveau de la raie du grand Meix (rive gauche) et d'autre part, d'un ouvrage lié à l'alimentation en eau comportant deux vannes. Le ponceau est formé d'une arche en plein-cintre en pierre de taille formant une voûte en berceau, surmontée d'un bandeau en pierre de taille portant la date de 1840 ainsi qu'un repère de nivellement. Il est prolongé par des murs en aile, côté Saône. Le système hydraulique formé par deux vannes actionnant deux portes métalliques est adossé à un ouvrage maçonné en pierre, parallèle au ponceau et situé du côté opposé à la rivière.

Éléments descriptifs

Matériau(x) du gros-oeuvre, mise en oeuvre et revêtement : calcaire ; métal

Statut, intérêt et protection

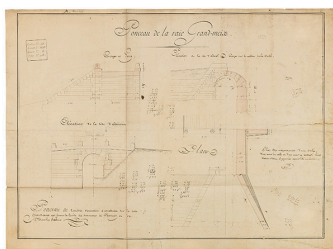
Statut de la propriété : propriété publique

Références documentaires

Documents d'archive

- **Archives départementales de Saône-et-Loire : 3 S 9. Renseignements techniques et généraux. 1854-1919.**
Archives départementales de Saône-et-Loire : 3 S 9. *Renseignements techniques et généraux*. 1854-1919.
Archives départementales de Saône-et-Loire, Mâcon : 3 S 9
- **Archives départementales de la Saône-et-Loire : 3 S 46. Ponts, aqueducs et halage. 1832-1906.**
Archives départementales de la Saône-et-Loire : 3 S 46. *Ponts, aqueducs et halage*. 1832-1906.
Archives départementales de Saône-et-Loire, Mâcon : 3 S 46

Illustrations



Plan, coupe, élévation.
Ponceau de la raie Grand-
meix. Dessin, sans date [1841 ?].
Phot. Thierry Kuntz,
Autr. auteur inconnu
IVR26_20217100005NUC4A



Vue d'ensemble du ponceau
et des vannes, rive gauche.
Phot. Thierry Kuntz
IVR26_20197100518NUC4A



Vue d'ensemble du ponceau
et des vannes, rive gauche.
Phot. Thierry Kuntz
IVR26_20197100519NUC4A



La date de 1840 gravée
sur le pont, côté Saône.
Phot. Thierry Kuntz
IVR26_20197100520NUC4A



Le système de vannes.
Phot. Thierry Kuntz
IVR26_20197100514NUC4A



Le ponceau avec ses
murs en aile, côté Saône.
Phot. Thierry Kuntz
IVR26_20197100515NUC4A




Le ponceau dans son environnement.
Phot. Thierry Kuntz
IVR26_20197100516NUC4A




Le ponceau dans son environnement.
Phot. Thierry Kuntz
IVR26_20197100517NUC4A



Le chemin de halage au niveau du ponceau : à droite le système de vannes sur la Raie du Grand Meix.
Phot. Thierry Kuntz
IVR26_20197100513NUC4A



Le chemin de halage au niveau du ponceau : à droite le système de vannes sur la Raie du Grand Meix, à gauche, la Saône.
Phot. Thierry Kuntz
IVR26_20197100511NUC4A



Le chemin de halage au niveau du ponceau : à droite le système de vannes sur la Raie du Grand Meix, à gauche, la Saône.
Phot. Thierry Kuntz
IVR26_20197100512NUC4A

Dossiers liés

Est partie constituante de : bief d'Ormes ; ancien bief de Gigny (IA71003607) Bourgogne, Saône-et-Loire, Écuellen, PK 175

Dossiers de synthèse :

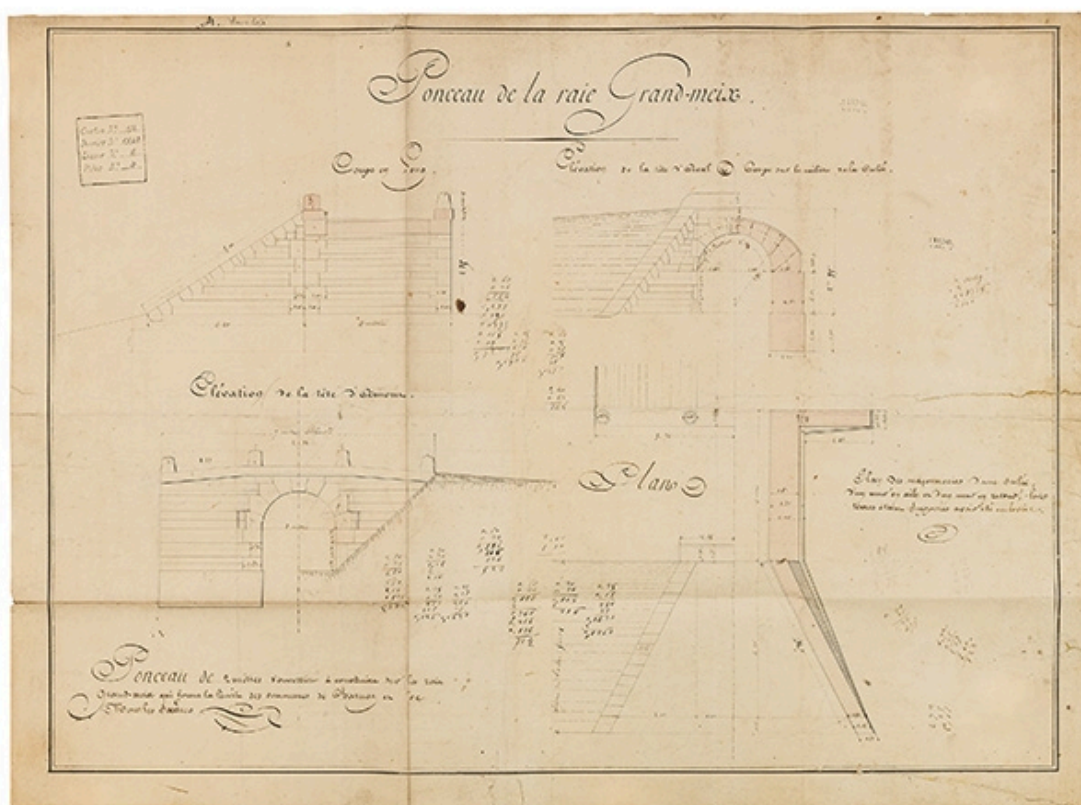
La Saône navigable en Bourgogne-Franche-Comté (IA00141307)

Le chemin de halage de la Saône navigable en Bourgogne-Franche-Comté (IA00141437)

Oeuvre(s) contenue(s) :

Auteur(s) du dossier : Aurélie Lallement, Virginie Malherbe

Copyright(s) : (c) Région Bourgogne-Franche-Comté, Inventaire du patrimoine



Plan, coupe, élévation. Ponceau de la raie Grand-meix. Dessin, sans date [1841 ?].

Référence du document reproduit :

- **Plan, coupe, élévation. Ponceau de la raie Grand-meix. Dessin, sans date.**
Plan, coupe, élévation. Ponceau de la raie Grand-meix. Dessin, sans date [1841], 42 x 57,5 cm. Archives départementales de Saône-et-Loire, Mâcon. 3 s 46.
Archives départementales de Saône-et-Loire, Mâcon : 3 S 46

IVR26_20217100005NUC4A

Auteur de l'illustration : Thierry Kuntz

Auteur du document reproduit : auteur inconnu

Date de prise de vue : 2021

(c) Région Bourgogne-Franche-Comté, Inventaire du patrimoine
reproduction soumise à autorisation du titulaire des droits d'exploitation



Vue d'ensemble du ponceau et des vannes, rive gauche.

IVR26_20197100518NUC4A

Auteur de l'illustration : Thierry Kuntz

Date de prise de vue : 2019

(c) Région Bourgogne-Franche-Comté, Inventaire du patrimoine
reproduction soumise à autorisation du titulaire des droits d'exploitation



Vue d'ensemble du ponceau et des vannes, rive gauche.

IVR26_20197100519NUC4A

Auteur de l'illustration : Thierry Kuntz

Date de prise de vue : 2019

(c) Région Bourgogne-Franche-Comté, Inventaire du patrimoine
reproduction soumise à autorisation du titulaire des droits d'exploitation



La date de 1840 gravée sur le pont, côté Saône.

IVR26_20197100520NUC4A

Auteur de l'illustration : Thierry Kuntz

Date de prise de vue : 2019

(c) Région Bourgogne-Franche-Comté, Inventaire du patrimoine
reproduction soumise à autorisation du titulaire des droits d'exploitation



Le système de vannes.

IVR26_20197100514NUC4A

Auteur de l'illustration : Thierry Kuntz

Date de prise de vue : 2019

(c) Région Bourgogne-Franche-Comté, Inventaire du patrimoine
reproduction soumise à autorisation du titulaire des droits d'exploitation



Le ponceau avec ses murs en aile, côté Saône.

IVR26_20197100515NUC4A

Auteur de l'illustration : Thierry Kuntz

Date de prise de vue : 2019

(c) Région Bourgogne-Franche-Comté, Inventaire du patrimoine
reproduction soumise à autorisation du titulaire des droits d'exploitation



Le ponceau dans son environnement.

IVR26_20197100516NUC4A

Auteur de l'illustration : Thierry Kuntz

Date de prise de vue : 2019

(c) Région Bourgogne-Franche-Comté, Inventaire du patrimoine
reproduction soumise à autorisation du titulaire des droits d'exploitation



Le ponceau dans son environnement.

IVR26_20197100517NUC4A

Auteur de l'illustration : Thierry Kuntz

Date de prise de vue : 2019

(c) Région Bourgogne-Franche-Comté, Inventaire du patrimoine
reproduction soumise à autorisation du titulaire des droits d'exploitation




Le chemin de halage au niveau du ponceau : à droite le système de vannes sur la Raie du Grand Meix.

IVR26_20197100513NUC4A

Auteur de l'illustration : Thierry Kuntz

Date de prise de vue : 2019

(c) Région Bourgogne-Franche-Comté, Inventaire du patrimoine
reproduction soumise à autorisation du titulaire des droits d'exploitation



Le chemin de halage au niveau du ponceau : à droite le système de vannes sur la Raie du Grand Meix, à gauche, la Saône.

IVR26_20197100511NUC4A

Auteur de l'illustration : Thierry Kuntz

Date de prise de vue : 2019

(c) Région Bourgogne-Franche-Comté, Inventaire du patrimoine
reproduction soumise à autorisation du titulaire des droits d'exploitation



Le chemin de halage au niveau du ponceau : à droite le système de vanes sur la Raie du Grand Meix, à gauche, la Saône.

IVR26_20197100512NUC4A

Auteur de l'illustration : Thierry Kuntz

Date de prise de vue : 2019

(c) Région Bourgogne-Franche-Comté, Inventaire du patrimoine
reproduction soumise à autorisation du titulaire des droits d'exploitation