

Bourgogne, Côte-d'Or  
Labergement-lès-Seurre  
C.V. 3 2e ferme

## ferme

### Références du dossier

Numéro de dossier : IA00071004

Date de l'enquête initiale : 1985

Date(s) de rédaction : 1987

Cadre de l'étude : inventaire topographique , enquête thématique régionale Saône navigable en Bourgogne-Franche-Comté (1a)

Degré d'étude : étudié

### Désignation

Dénomination : ferme

Parties constituantes non étudiées : étable, remise, fenil

### Compléments de localisation

Milieu d'implantation : en village

Références cadastrales : 1969, F, 103

### Historique

Ferme du 18e siècle ; façade antérieure du logis remaniée

Période(s) principale(s) : 18e siècle

Auteur(s) de l'oeuvre : maître d'oeuvre inconnu

### Description

Logis et dépendances sous le même toit, doublés par un corps postérieur en appentis. Avant toit.

### Éléments descriptifs

Matériau(x) du gros-oeuvre, mise en oeuvre et revêtement : brique ; torchis ; pan de bois

Matériau(x) de couverture : tuile mécanique

Étage(s) ou vaisseau(x) : en rez-de-chaussée, comble à surcroît

Type(s) de couverture : toit à longs pans ; appentis ; croupe

### Typologies et état de conservation

Typologies : logis et dépendances sous le même toit, doublés par un corps postérieur en appentis ; avant toit


### Statut, intérêt et protection

Statut de la propriété : propriété privée

### Liens web

- Voir le dossier initial numérisé : <https://patrimoine.bourgognefranchecomte.fr/gtrudov/IA00071004.pdf>

## Illustrations



FACE NORD

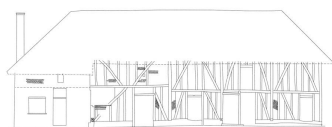


façade nord

Dess. Alain Morelière, Dess.  
Michel Andry, Dess. A.P.A.I.G  
(Atelier de photogrammétrie  
architecturale de l'Inventaire général)  
IVR26\_20122100815A2YY



Vue d'ensemble de trois-quarts droit.  
Phot. Michel Rosso  
IVR26\_19852101369V



FACE EST



façade est

Dess. Alain Morelière, Dess.  
Michel Andry, Dess. A.P.A.I.G  
(Atelier de photogrammétrie  
architecturale de l'Inventaire général)  
IVR26\_20122100814A2YY



Vue d'ensemble de  
trois-quarts gauche.  
Phot. Michel Rosso  
IVR26\_19852101370V



Elévations latérale et postérieure.  
Phot. Michel Rosso  
IVR26\_19852101368V



Détail.  
Phot. Michel Rosso  
IVR26\_19882102764ZA




Détail.  
Phot. Michel Rosso  
IVR26\_19882102766ZA



Détail.  
Phot. Michel Rosso  
IVR26\_19882102765ZA

Auteur(s) du dossier : Christian Olivereau

Copyright(s) : (c) Région Bourgogne-Franche-Comté, Inventaire du patrimoine



FACE NORD

© -88-INVENTAIRE GENERAL-FRANCE-RESTITUTION MICHEL ANDRY  
\* 1987 BOURGOGNE \* COTE D'OR \* SEURRE \* LABERGEMENT-LES-SEURRE \* FERME F 103 \*

façade nord


IVR26\_20122100815A2YY

Auteur de l'illustration : Alain Morelière, Auteur de l'illustration : Michel Andry, Auteur de l'illustration : A.P.A.I.G  
(Atelier de photogrammétrie architecturale de l'Inventaire général)

Date de prise de vue : 1987

Technique de relevé : relevé photogrammétrique ; Échelle : 1/100

(c) Région Bourgogne-Franche-Comté, Inventaire du patrimoine  
reproduction soumise à autorisation du titulaire des droits d'exploitation



FACE EST

© -88- INVENTAIRE GENERAL-FRANCE-RESTITUTION MICHEL ANDRY  
• 1987 BOURGOGNE • CÔTE D'OR • SEURRE • LABERGEMENT-LÈS-SEURRE • FERME F 103 •

façade est

IVR26\_20122100814A2YY

Auteur de l'illustration : Alain Morelière, Auteur de l'illustration : Michel Andry, Auteur de l'illustration : A.P.A.I.G  
(Atelier de photogrammétrie architecturale de l'Inventaire général)

Date de prise de vue : 1987

Technique de relevé : relevé photogrammétrique ; Échelle : 1/100

(c) Région Bourgogne-Franche-Comté, Inventaire du patrimoine  
reproduction soumise à autorisation du titulaire des droits d'exploitation



Vue d'ensemble de trois-quarts gauche.

IVR26\_19852101370V

Auteur de l'illustration : Michel Rosso

Date de prise de vue : 1985

(c) Région Bourgogne-Franche-Comté, Inventaire du patrimoine  
reproduction soumise à autorisation du titulaire des droits d'exploitation



Vue d'ensemble de trois-quarts droit.

IVR26\_19852101369V

Auteur de l'illustration : Michel Rosso

Date de prise de vue : 1985

(c) Région Bourgogne-Franche-Comté, Inventaire du patrimoine  
reproduction soumise à autorisation du titulaire des droits d'exploitation



Elévations latérale et postérieure.

IVR26\_19852101368V

Auteur de l'illustration : Michel Rosso

Date de prise de vue : 1985

(c) Région Bourgogne-Franche-Comté, Inventaire du patrimoine  
reproduction soumise à autorisation du titulaire des droits d'exploitation



Détail.

IVR26\_19882102764ZA

Auteur de l'illustration : Michel Rosso

(c) Région Bourgogne-Franche-Comté, Inventaire du patrimoine  
reproduction soumise à autorisation du titulaire des droits d'exploitation



Détail.

IVR26\_19882102766ZA

Auteur de l'illustration : Michel Rosso

(c) Région Bourgogne-Franche-Comté, Inventaire du patrimoine  
reproduction soumise à autorisation du titulaire des droits d'exploitation



Détail.

IVR26\_19882102765ZA

Auteur de l'illustration : Michel Rosso

(c) Région Bourgogne-Franche-Comté, Inventaire du patrimoine  
reproduction soumise à autorisation du titulaire des droits d'exploitation