

Franche-Comté, Jura
Vulvoz
au Closet

ferme, minoterie

Références du dossier

Numéro de dossier : IA00123673
Date de l'enquête initiale : 1990
Date(s) de rédaction : 1992
Cadre de l'étude : patrimoine industriel patrimoine industriel du Jura
Degré d'étude : étudié

Désignation

Dénomination : ferme, minoterie
Destinations successives : maison
Parties constituantes non étudiées : atelier de fabrication, logement patronal, fenil, four à pain

Compléments de localisation

Milieu d'implantation : isolé
Références cadastrales : 1829, A, 253 ; 1981, A, 323, 503

Historique

Un moulin est attesté au milieu du 18e siècle près de la cascade du ruisseau de la Vulve, avec scierie, battoir et martinet (1829 A 389, 391, B 202, 203, 204). Produisant en 1809 quatre quintaux de farine par jour (avec deux tournants à eau), il appartient à Pierre-François Bouvard en 1829 puis aux frères Michalet au début du 20e siècle. Un atelier de tournerie tenu par Jules Michalet y est signalé dans les années 1920 ou 1930. L'humidité et l'impossibilité de s'agrandir entraînent, vers 1930, le transfert des activités sur un nouveau site au long de la route, dans un bâtiment de ferme qui porte le chronogramme An 12 1804 sur un linteau. L'atelier de fabrication de la minoterie est installé dans le fenil et le toit surélevé. Ayant conservé sa turbine à haute pression, le site de la cascade lui fournit son électricité (5 ou 6 ch), un branchement d'appoint sur le réseau de l'Union électrique étant effectué vers 1940. La minoterie ferme en 1954 et reste désaffectée. Sur le site d'origine ne subsistent que des ruines.

2 paires de meules au début du 20e siècle. Matériel en 1954 : un trieur, un appareil à cylindres double, une paire de meules, un plansichter, un mélangeur à farine. 3 hommes, 2 femmes et 4 enfants en 1851.

Période(s) principale(s) : 1er quart 19e siècle
Dates : 1804 (porte la date)
Auteur(s) de l'oeuvre : maître d'oeuvre inconnu

Description

Moellon calcaire, étage de soubassement, étage carré et étage en surcroît, tuile mécanique. Surélévation en parpaing de béton, couverture en ciment amiante et en tuile. Four à pain couvert en tôle ondulée.

Éléments descriptifs

Matériau(x) du gros-oeuvre, mise en oeuvre et revêtement : calcaire, moellon, enduit ; béton, parpaing de béton
Matériau(x) de couverture : ciment amiante en couverture, tuile mécanique, tôle ondulée
Étage(s) ou vaisseau(x) : étage de soubassement, 1 étage carré, étage en surcroît
Type(s) de couverture : toit à longs pans ; pignon couvert
Énergies : énergie électrique ; produite à distance ; achetée

Typologies et état de conservation

Typologies : baie rectangulaire

État de conservation : établissement industriel désaffecté

Statut, intérêt et protection

Statut de la propriété : propriété privée

Références documentaires

Documents d'archive

- **Archives départementales du Jura à Montmorot : M 3255 Enquête statistique sur les moulins à céréales. 1801-1851.**
Archives départementales du Jura à Montmorot : M 3255 Enquête statistique sur les moulins à céréales. 1801-1851.
Archives départementales du Jura, Montmorot
- **Archives départementales du Jura à Montmorot : Sp 169 Etudes sur le régime et l'utilisation des cours d'eau. Fiches de recensement hydrauliques. S.d. [vers 1931 ?].**
Archives départementales du Jura à Montmorot : Sp 169 Etudes sur le régime et l'utilisation des cours d'eau. Fiches de recensement hydrauliques. S.d. [vers 1931 ?].
Archives départementales du Jura, Montmorot : Sp 169
- **Archives départementales du Jura à Montmorot : Sp 171 Etudes sur le régime et l'utilisation des cours d'eau. Fiches de recensement hydrauliques. S.d. [vers 1919 ?].**
Archives départementales du Jura à Montmorot : Sp 171 Etudes sur le régime et l'utilisation des cours d'eau. Fiches de recensement hydrauliques. S.d. [vers 1919 ?].
Archives départementales du Jura, Montmorot : Sp 171

Documents figurés

- **Vulvoz [plan-masse et de situation extrait du plan cadastral]. 1829.**
Vulvoz [plan-masse et de situation extrait du plan cadastral]. Dessin (plume, lavis). 1829.
- *Section A dite du Village en trois feuilles, deuxième feuille.* Par le géomètre Paget. 1/1 250.
- *Section A dite du Village en trois feuilles, troisième feuille.* Par le géomètre Paget. 1/1 250.
- *Section B dite des Près-Bois en deux feuilles, deuxième feuille.* Par le géomètre Guyard. 1/2 500.
Ministère des Finances, Direction des Services fiscaux du Jura, Service du Cadastre, Lons-le-Saunier
- **Cascade de Vulvoz [et moulin]. S.d. [1863].**
Cascade de Vulvoz [et moulin]. Gravure, par E. Ravignat. S.d. [1863]. Lith. Damelet. Extraite de: Jouhan, J.-E. *Le Jura. Guide pittoresque et historique*, Paris : Hachette, 1863, p. 165.


Bibliographie

- **Rousset, Alphonse. Dictionnaire [...] des communes [...]. Tome VI, Département du Jura : [Salins-Saint-Ylie], 1858.**
Rousset, Alphonse. *Dictionnaire géographique, historique et statistique des communes de la Franche-Comté et des hameaux qui en dépendent : département du Jura. Tome VI : [Salins-Saint-Ylie]*. - Paris : F.E.R.N., Guénégaud, 1969. 594 p. ; 20 cm. Fac-similé de l'édition de Besançon : Bintot, 1858.
P. 316, 317.

Liens web

- Voir le dossier initial numérisé : <https://patrimoine.bourgognefranche-comte.fr/gtrudov/IA00123673/index.htm>

Illustrations




Cascade de Vulvoz [et moulin]. S.d. [1863].
Phot. Jérôme Mongreville,
Autr. E. Ravignat
IVR43_19973900075X



Façade antérieure.
Phot. Laurent Poupard
IVR43_19903901234ZA



Façade latérale gauche.
Phot. Laurent Poupard
IVR43_19903901235Z



Four à pain.
Phot. Laurent Poupard
IVR43_19903901236Z



Site de la cascade : bâtiment d'eau.
Phot. Laurent Poupard
IVR43_19903901237Z



Site de la cascade :
intérieur du bâtiment d'eau.
Phot. Laurent Poupard
IVR43_19903901238Z



Cascade.
Phot. Laurent Poupard
IVR43_19903901239ZA

Dossiers liés


Dossiers de synthèse :

présentation de l'étude du patrimoine du canton des Bouchoux (IA00123624)
présentation de l'étude du patrimoine industriel du Jura (IA39000554)
présentation de la commune de Vulvoz (IA00123621) Franche-Comté, Jura, Vulvoz
fermes du canton des Bouchoux. (IA00123599)

Oeuvre(s) contenue(s) :

Auteur(s) du dossier : Laurent Poupard

Copyright(s) : (c) Région Bourgogne-Franche-Comté, Inventaire du patrimoine



Cascade de Vulvoz [et moulin]. S.d. [1863].

Référence du document reproduit :

- **Cascade de Vulvoz [et moulin]. S.d. [1863].**

Cascade de Vulvoz [et moulin]. Gravure, par E. Ravignat. S.d. [1863]. Lith. Damelet. Extraite de: Jouhan, J.-E. *Le Jura. Guide pittoresque et historique*, Paris : Hachette, 1863, p. 165.

IVR43_19973900075X

Auteur de l'illustration : Jérôme Mongreville

Auteur du document reproduit : E. Ravignat

Date de prise de vue : 1997

(c) Région Bourgogne-Franche-Comté, Inventaire du patrimoine
reproduction soumise à autorisation du titulaire des droits d'exploitation



Façade antérieure.

IVR43_19903901234ZA

Auteur de l'illustration : Laurent Poupard

Date de prise de vue : 1990

(c) Région Bourgogne-Franche-Comté, Inventaire du patrimoine
reproduction soumise à autorisation du titulaire des droits d'exploitation




Façade latérale gauche.

IVR43_19903901235Z

Auteur de l'illustration : Laurent Poupard

Date de prise de vue : 1990

(c) Région Bourgogne-Franche-Comté, Inventaire du patrimoine
reproduction soumise à autorisation du titulaire des droits d'exploitation



Four à pain.

IVR43_19903901236Z

Auteur de l'illustration : Laurent Poupard

Date de prise de vue : 1990

(c) Région Bourgogne-Franche-Comté, Inventaire du patrimoine
reproduction soumise à autorisation du titulaire des droits d'exploitation



Site de la cascade : bâtiment d'eau.

IVR43_19903901237Z

Auteur de l'illustration : Laurent Poupard

Date de prise de vue : 1990

(c) Région Bourgogne-Franche-Comté, Inventaire du patrimoine
reproduction soumise à autorisation du titulaire des droits d'exploitation



Site de la cascade : intérieur du bâtiment d'eau.

IVR43_19903901238Z

Auteur de l'illustration : Laurent Poupard

Date de prise de vue : 1990

(c) Région Bourgogne-Franche-Comté, Inventaire du patrimoine
reproduction soumise à autorisation du titulaire des droits d'exploitation



Cascade.

IVR43_19903901239ZA

Auteur de l'illustration : Laurent Poupard

Date de prise de vue : 1990

(c) Région Bourgogne-Franche-Comté, Inventaire du patrimoine
reproduction soumise à autorisation du titulaire des droits d'exploitation