

Franche-Comté, Jura
Salins-les-Bains
rue Victor Considerant, rue d' Orgemont

Fontaine de la Fourmandaise

Références du dossier

Numéro de dossier : IA39002190
Date de l'enquête initiale : 2024
Date(s) de rédaction : 2025
Cadre de l'étude : inventaire topographique
Degré d'étude : étudié

Désignation

Dénomination : fontaine

Compléments de localisation

Milieu d'implantation : en ville ;
Références cadastrales : . Non cadastré ;

Historique

La fontaine est mentionnée dans les années 1450. Elle est mentionnée en 1565, date à laquelle Bonnet Jacquenet, trésorier de la grande saunerie et acquéreur d'une maison située non loin, demande l'autorisation d'utiliser le trop-plein pour alimenter une fontaine dans sa propriété (appelée maison du Jet d'eau, elle disparaît au cours de l'incendie de 1825, et laisse place à la [maison Guérillot](#)). Détruite par l'incendie de 1825, la fontaine est reconstruite en 1839 par l'entrepreneur Joseph Valet, d'après les plans de l'architecte d'arrondissement Dufour. Le coût des travaux monte à 3407 francs, incluant la construction du mur de soutènement, côté ouest. La fontaine est alimentée par la source de la Fourmandaise, jaillissant quelques dizaines de mètres à l'est, réputée fournir " la plus belle et la meilleure eau de Salins ". Vers 1860, l'eau de la source est répartie ainsi : 1/9e à Charles Philippe Guérillot, 2/9e à la grande saline, 2/9e aux thermes et 4/9e aux fontaines publiques de la Fourmandaise, de la [place royale](#) et [des Jours](#). Un lavoir, constitué d'une charpente en bois couvert en zinc, est construit au nord en 1848. Tombant en ruine en 1878, il est reconstruit l'année suivante par l'entrepreneur bisontin Charles Degoumois, sur des plans de l'architecte communal Joseph Chevaux. Il disparaît dans la seconde moitié du 20e siècle. La fontaine est toujours en eau.

Période(s) principale(s) : 2e quart 19e siècle ()

Dates : 1839 (daté par source)

Auteur(s) de l'oeuvre : François Marie Dufour (architecte, attribution par source), Joseph Chevaux (architecte communal, attribution par source), Charles Degoumois (entrepreneur, attribution par source), Marie Joseph Valet (entrepreneur, attribution par source)

Description

De forme ovale, la fontaine est constituée de dalles de calcaire dressées, maintenues par un cerclage métallique. Le massif central, en pierre de taille, est surmonté d'une vasque en fonte. Elle est alimentée par un seul jet, côté est.

Éléments descriptifs

Matériau(x) du gros-oeuvre, mise en oeuvre et revêtement : calcaire, pierre de taille ; fonte
Couvrements : ;

Statut, intérêt et protection

Statut de la propriété : propriété de la commune

Références documentaires

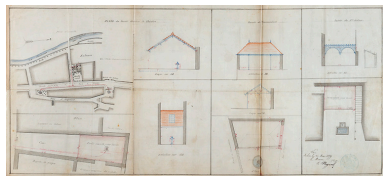
Documents d'archive

- **Archives communales (1837-1846)**
Archives départementales du Jura, Montmorot : 499 O 3. Archives communales (1837-1846)
Fontaine de la Fourmandaise (1839)
Archives départementales du Jura, Montmorot : 499 O 3
- **Fontaines (an IV-1932)**
Archives municipales, Salins-les-Bains : 1553. Fontaines (an IV-1932)
Archives municipales, Salins-les-Bains : 1553
- **Histoire chronologique de Salins, d'après Babey, l'abbé Robin, complétée par le capitaine Pinault.**
Fonds ancien, Salins-les-Bains. Ms 414. Histoire chronologique de Salins, d'après Babey, l'abbé Robin, complétée par le capitaine Pinault, s.d. [début 20e siècle], 568 f.
Fonds ancien, Bibliothèque municipale, Salins-les-Bains : Ms 414
- **Lavoirs (1851-1947)**
Archives municipales, Salins-les-Bains : 1556. Lavoirs (1851-1947)
Archives municipales, Salins-les-Bains : 1556
- **Registres des délibérations du conseil municipal**
Archives municipales, Salins-les-Bains. Registres des délibérations du conseil municipal 18-61 (1790-1982)
Archives municipales, Salins-les-Bains : ACS 18-61
- **Répertoire des actes soumis à l'enregistrement (1838-1842)**
Archives municipales, Salins-les-Bains : 129. Répertoire des actes soumis à l'enregistrement (1838-1842)
Archives municipales, Salins-les-Bains : 129

Bibliographie

- **[Exposition. Salins-les-Bains, Médiathèque municipale]. L'aménagement urbain à Salins. 2014.**
[Exposition. Salins-les-Bains, Médiathèque municipale]. *L'aménagement urbain à Salins*. Réd. Maxime Ferroli et Elodie Deschamps. Salins-les-Bains : Association scientifique et historique du pays de Salins, 2014. 40 p.
p. 18
- **Mercier, Ludovic, Robert, Séverine. Les équipements de la ville de Salins au XVe siècle, l'exemple des fontaines, 2005.**
Mercier, Ludovic, Robert, Séverine. Les équipements de la ville de Salins au XVe siècle, l'exemple des fontaines. *Société d'émulation du Jura, travaux 2003*, édition 2005, p. 125-139.
p. 128

Illustrations



Plan des lavoirs du Théâtre, de la Fourmandaise et de Galvoz, 1879.

Phot. Jérôme Mongreville
IVR43_20233900914NUC4A



Vue d'ensemble depuis le nord-ouest.

Phot. Jérôme Mongreville
IVR43_20233900478NUC4A



Vue de trois quarts, depuis la rue d'Orgemont.

Phot. Jérôme Mongreville
IVR43_20233900473NUC4A



Vue depuis l'est.

Phot. Jérôme Mongreville
IVR43_20233900474NUC4A



Vue rapprochée. Détail du massif central.

Phot. Jérôme Mongreville
IVR43_20233900475NUC4A




Détail de la vasque.

Phot. Jérôme Mongreville
IVR43_20233900476NUC4A




Pièce de captage des sources.
Phot. Jérôme Mongreville
IVR43_20233900649NUC4A



Rigole de captage des filets d'eau.
Phot. Jérôme Mongreville
IVR43_20233900648NUC4A




Galerie maçonnée renfermant
les bassins de division.
Vue depuis l'amont.
Phot. Jérôme Mongreville
IVR43_20233900643NUC4A




Galerie maçonnée renfermant les
bassins de division. Vue depuis l'aval.
Phot. Jérôme Mongreville
IVR43_20233900646NUC4A



Bassins de division.
Vue depuis l'amont.
Phot. Jérôme Mongreville
IVR43_20233900644NUC4A



Bassins de division en
maçonnerie, fer et plomb.
Phot. Jérôme Mongreville
IVR43_20233900645NUC4A



Bassins de division en plomb.
Phot. Jérôme Mongreville
IVR43_20233900647NUC4A

Dossiers liés

Dossiers de synthèse :

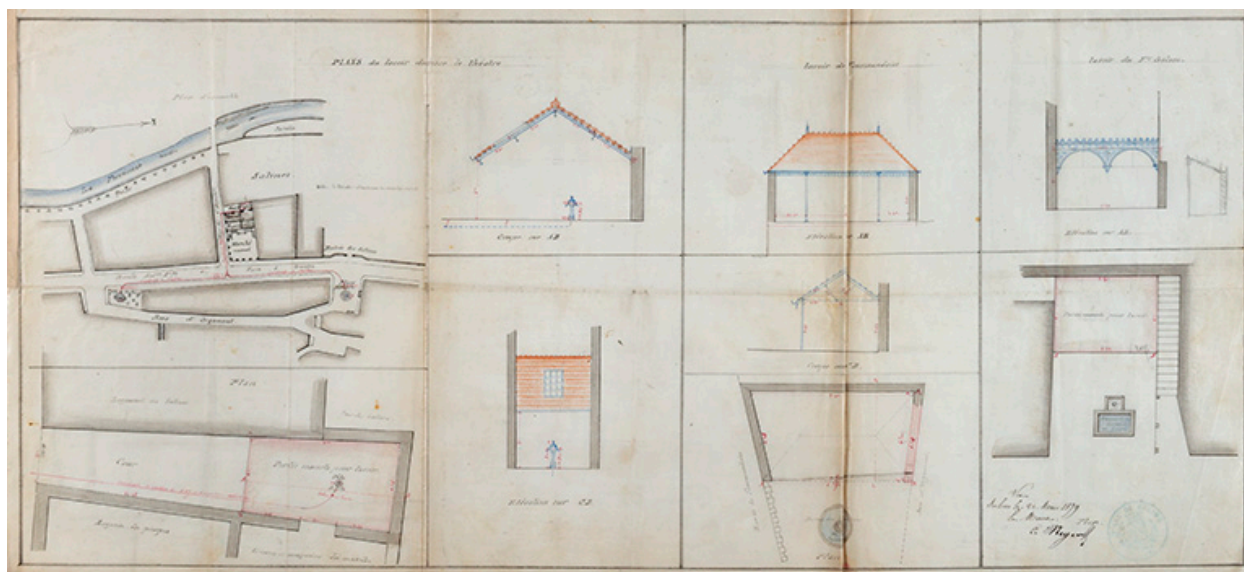
Présentation de la commune de Salins-les-Bains (IA39002079)

architecture liée à l'eau de la commune de Salins-les-Bains (IA39002188) Franche-Comté, Jura, Salins-les-Bains

Oeuvre(s) contenue(s) :

Auteur(s) du dossier : Raphaël Favereaux

Copyright(s) : (c) Région Bourgogne-Franche-Comté, Inventaire du patrimoine



Plan des lavoirs du Théâtre, de la Fourmandaise et de Galvoz, 1879.

Référence du document reproduit :

- **Plan du lavoir derrière le théâtre, 1879.**

Archives municipales, Salins-les-Bains : 1556. Plan du lavoir derrière le théâtre, s.n. [Chevaux, architecte Voyer], Salins le 26 mars 1879.

Archives municipales, Salins-les-Bains : 1556

IVR43_20233900914NUC4A

Auteur de l'illustration : Jérôme Mongreville

Date de prise de vue : 2023

(c) Région Bourgogne-Franche-Comté, Inventaire du patrimoine
reproduction soumise à autorisation du titulaire des droits d'exploitation



Vue d'ensemble depuis le nord-ouest.

IVR43_20233900478NUC4A

Auteur de l'illustration : Jérôme Mongreville

Date de prise de vue : 2023

(c) Région Bourgogne-Franche-Comté, Inventaire du patrimoine
reproduction soumise à autorisation du titulaire des droits d'exploitation



Vue de trois quarts, depuis la rue d'Orgemont.

IVR43_20233900473NUC4A

Auteur de l'illustration : Jérôme Mongreville

Date de prise de vue : 2023

(c) Région Bourgogne-Franche-Comté, Inventaire du patrimoine
reproduction soumise à autorisation du titulaire des droits d'exploitation



Vue depuis l'est.

IVR43_20233900474NUC4A

Auteur de l'illustration : Jérôme Mongreville

Date de prise de vue : 2023

(c) Région Bourgogne-Franche-Comté, Inventaire du patrimoine
reproduction soumise à autorisation du titulaire des droits d'exploitation



Vue rapprochée. Détail du massif central.

IVR43_20233900475NUC4A

Auteur de l'illustration : Jérôme Mongreville

Date de prise de vue : 2023

(c) Région Bourgogne-Franche-Comté, Inventaire du patrimoine
reproduction soumise à autorisation du titulaire des droits d'exploitation



Détail de la vasque.

IVR43_20233900476NUC4A

Auteur de l'illustration : Jérôme Mongreville

Date de prise de vue : 2023

(c) Région Bourgogne-Franche-Comté, Inventaire du patrimoine
reproduction soumise à autorisation du titulaire des droits d'exploitation




Pièce de captage des sources.

IVR43_20233900649NUC4A

Auteur de l'illustration : Jérôme Mongreville

Date de prise de vue : 2023

(c) Région Bourgogne-Franche-Comté, Inventaire du patrimoine
reproduction soumise à autorisation du titulaire des droits d'exploitation



Rigole de captage des filets d'eau.

IVR43_20233900648NUC4A

Auteur de l'illustration : Jérôme Mongreville

Date de prise de vue : 2023

(c) Région Bourgogne-Franche-Comté, Inventaire du patrimoine
reproduction soumise à autorisation du titulaire des droits d'exploitation



Galerie maçonnée renfermant les bassins de division. Vue depuis l'amont.

IVR43_20233900643NUC4A

Auteur de l'illustration : Jérôme Mongreville

Date de prise de vue : 2023

(c) Région Bourgogne-Franche-Comté, Inventaire du patrimoine
reproduction soumise à autorisation du titulaire des droits d'exploitation



Galerie maçonnée renfermant les bassins de division. Vue depuis l'aval.

IVR43_20233900646NUC4A

Auteur de l'illustration : Jérôme Mongreville

Date de prise de vue : 2023

(c) Région Bourgogne-Franche-Comté, Inventaire du patrimoine
reproduction soumise à autorisation du titulaire des droits d'exploitation



Bassins de division. Vue depuis l'amont.

IVR43_20233900644NUC4A

Auteur de l'illustration : Jérôme Mongreville

Date de prise de vue : 2023

(c) Région Bourgogne-Franche-Comté, Inventaire du patrimoine
reproduction soumise à autorisation du titulaire des droits d'exploitation



Bassins de division en maçonnerie, fer et plomb.

IVR43_20233900645NUC4A

Auteur de l'illustration : Jérôme Mongreville

Date de prise de vue : 2023

(c) Région Bourgogne-Franche-Comté, Inventaire du patrimoine
reproduction soumise à autorisation du titulaire des droits d'exploitation



Bassins de division en plomb.

IVR43_20233900647NUC4A

Auteur de l'illustration : Jérôme Mongreville

Date de prise de vue : 2023

(c) Région Bourgogne-Franche-Comté, Inventaire du patrimoine
reproduction soumise à autorisation du titulaire des droits d'exploitation