

Franche-Comté, Jura
Saint-Laurent-en-Grandvaux
le Bois de la Savine

2 barrières pivotantes

Références du dossier

Numéro de dossier : IM39002214

Date de l'enquête initiale : 2005

Date(s) de rédaction : 2008

Cadre de l'étude : enquête thématique régionale la voie ferrée Andelot - La Cluse

Degré d'étude : étudié

Désignation

Dénomination : barrière

Précision sur la dénomination : barrières pivotantes

Compléments de localisation

Milieu d'implantation : isolé

Emplacement dans l'édifice : de part et d'autre de la plate-forme, passage à niveau n° 32

Historique

Le passage à niveau n° 32 a été créé dans la seconde moitié de la décennie 1890, avant la mise en service du tronçon Saint-Laurent-en-Grandvaux - Morbier qui a lieu le 15 mai 1899. Il semble tout d'abord équipé de barrières pivotantes en bois, remplacées au cours du 20e siècle par des barrières métalliques de même type, dont certaines lignes sont équipées dès les années 1860 (les deux autres types de barrières utilisés sont les barrières roulantes et les barrières levantes ou barrières oscillantes). Les premiers exemplaires des portillons réservés aux piétons sont apparus en 1843 sur les lignes Paris - Orléans et Paris - Rouen.

Période(s) principale(s) : 4e quart 19e siècle, 20e siècle

Description

Le passage à niveau n° 32 (situé au point kilométrique 039.982) est actuellement géré suivant le régime de l'ouverture sur demande (OSD) : il n'est ouvert que sur demande expresse afin, notamment, de permettre le passage des bois exploités dans la forêt proche. Il comporte deux barrières pivotantes, chacune accostée d'un portillon destiné aux piétons. Chaque barrière est formée de deux vantaux métalliques à claire-voie pivotant autour d'un axe vertical, le portillon ne comptant qu'un seul vantail. Un treillis plus serré en partie basse s'oppose au passage des petits animaux.

Éléments descriptifs

Catégorie(s) technique(s) : patrimoine ferroviaire, industrie de construction mécanique et de petite métallurgie

Éléments structurels, forme, fonctionnement : à énergie humaine

État de conservation

en service

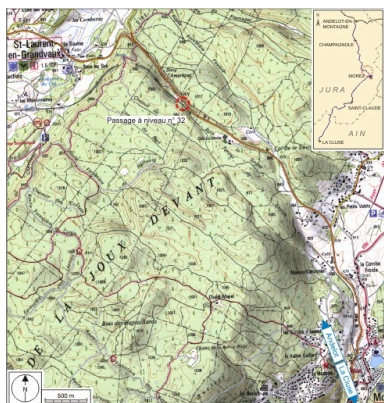
Statut, intérêt et protection

Statut de la propriété : propriété d'un établissement public (de l'Etat)

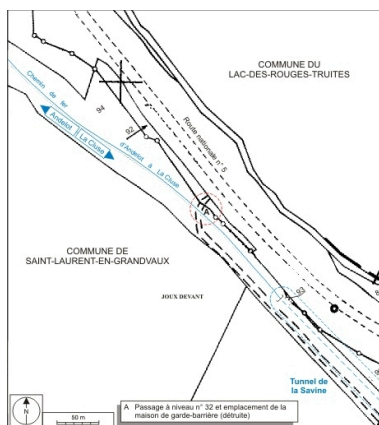
Liens web

- Voir le dossier initial numérisé : <https://patrimoine.bourgognefranche-comte.fr/gtrudov/IM39002214/index.htm>

Illustrations



Carte et schéma de localisation. Carte topographique, IGN, 2000, dalles F087_049, F087_050, F088_049 et F088_050, échelle 1:25 000. Scan 25, licence n° 2008/CISE/2968. Dess. André Céréza IVR43_20093900024NUDA



Plan de situation. Extrait du plan cadastral informatisé, 2008, section AR, échelle 1:2500. Dess. André Céréza IVR43_20093900042NUDA



Vue d'ensemble.
Phot. Yves Sancey
IVR43_20053900303ZA

Dossiers liés

Oeuvre(s) contenue(s) :

Oeuvre(s) en rapport :

le mobilier de la voie ferrée Andelot - La Cluse (IM39002224) Franche-Comté, Jura, Jura

Auteur(s) du dossier : Laurent Poupard

Copyright(s) : (c) Région Bourgogne-Franche-Comté, Inventaire du patrimoine



Carte et schéma de localisation. Carte topographique, IGN, 2000, dalles F087_049, F087_050, F088_049 et F088_050, échelle 1:25 000. Scan 25, licence n° 2008/CISE/2968.

IVR43_20093900024NUDA

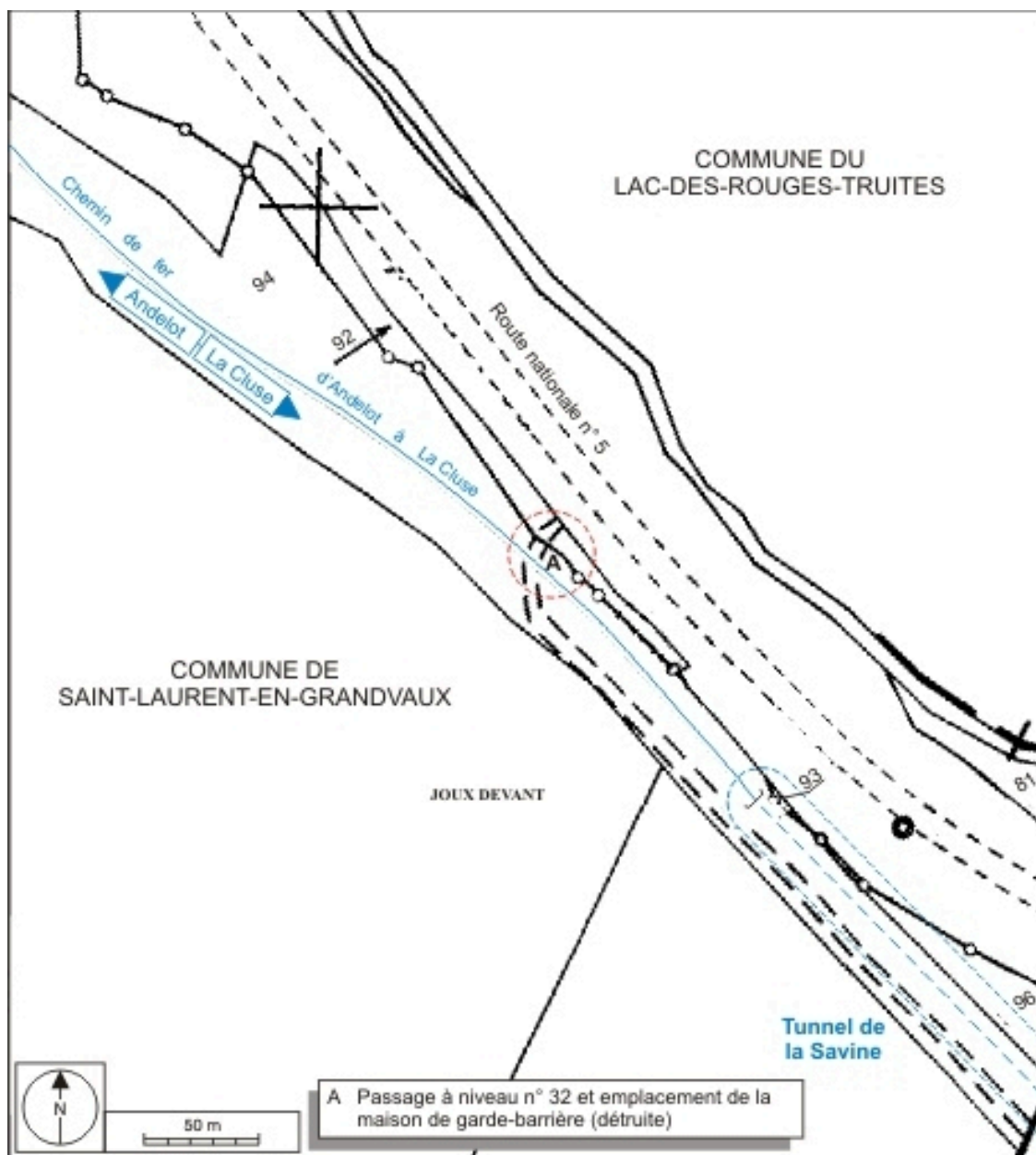
Auteur de l'illustration : André Céréza

Date de prise de vue : 2009

Technique de relevé : reprise de fond ; Échelle : 1/25 000

(c) Région Bourgogne-Franche-Comté, Inventaire du patrimoine ; SCAN 25 (c) IGN - 2008, Licence n° 2008CISE29-68

reproduction soumise à autorisation du titulaire des droits d'exploitation



Plan de situation. Extrait du plan cadastral informatisé, 2008, section AR, échelle 1:2500.

IVR43_20093900042NUDA

Auteur de l'illustration : André Céréza

Date de prise de vue : 2009

Technique de relevé : reprise de fond ; Échelle : 1/2 500

(c) Région Bourgogne-Franche-Comté, Inventaire du patrimoine
reproduction soumise à autorisation du titulaire des droits d'exploitation



Vue d'ensemble.

IVR43_20053900303ZA

Auteur de l'illustration : Yves Sancey

Date de prise de vue : 2005

(c) Région Bourgogne-Franche-Comté, Inventaire du patrimoine
reproduction soumise à autorisation du titulaire des droits d'exploitation