

Franche-Comté, Haute-Saône  
Pont-du-Bois

## présentation de la commune de Pont-du-Bois

### Références du dossier

Numéro de dossier : IA70000630

Date de l'enquête initiale : 2015

Date(s) de rédaction : 2015

Cadre de l'étude : enquête thématique régionale val de Saône

### Désignation

Aires d'études : Val de Saône

Milieu d'implantation :

### Présentation

#### Superficie de la commune

La commune s'étend sur 815 hectares dont 332 sont boisés.

#### Géologie

Le sol de la commune contient des alluvions en bordure du canal de l'Est. Au lieu-dit Les Perrières, des carrières furent exploitées dès le 17<sup>e</sup> siècle et ce jusqu'en 1910, notamment pour faire des meules à aiguiser. Enfin, la vallée du Coney regorge de sables et de galets.

#### Hydrographie

Le Coney coupe le territoire communal dans sa partie sud. Sur son extrémité ouest coule un ruisseau s'appelant le Morillon.

#### Paysage et environnement

Pont-du-Bois fait partie de l'unité paysagère de la Vôge qui se caractérise par la présence de masses rocheuses recouvertes de forêts entrecoupées par des vallées telles celle du Coney. Plus on s'approche des Vosges, plus ce paysage est récurrent dans cette zone du département .

La présence du canal a favorisé l'implantation humaine, comme au hameau de La Forge, le long du canal. Quant au village, à l'instar des communes avoisinantes, il s'est constitué en village-rue.

#### Population

En 1790, la commune avait 509 habitants. L'INSEE fait état d'une population de 111 individus en 2012.

#### Histoire

Pont-du-Bois dépendait du bailliage de Vauvillers sous l'Ancien Régime. Le seigneur était représenté par un maire (plus connu sous le terme de prévôt seigneurial). Comme les villages avoisinants, Pont-du-Bois fut pillé par des bandes de mercenaires suédois (mercenaires) au 17<sup>e</sup> siècle. Seulement douze familles ont survécu.

En 1790, Pont-du-Bois devient une commune rattachée au canton de Vauvillers et au district de Luxeuil.

#### Économie

Depuis le Moyen Âge, L'activité économique de Pont-du-Bois repose essentiellement sur l'agriculture et la métallurgie. Dès la fin du 16<sup>e</sup> siècle, un fourneau et des forges fonctionnent. Après la Révolution, le fourneau disparaît tandis que les forges se spécialisent dans la fabrication de l'acier ; l'usine, située au hameau de la Forge connut son apogée au 19<sup>e</sup> siècle. Vers 1815, il y avait près de 131 habitants, la plupart travaillant en lien avec le site métallurgique. À l'instar d'autres sites du même secteur, l'activité déclina à partir de la fin du 19<sup>e</sup> siècle.

Au 20<sup>e</sup> siècle, l'économie se concentre sur la polyculture, le pâturage et la production de lait (notamment pour la fromagerie de Selles).

#### Infrastructures

Au nord du Coney, le canal de l'Est fut aménagé dans les années 1880. La route départementale 150 traverse le village rue de Pont-du-Bois. L'intersection entre les RD 150 et 434 s'opère juste après le pont routier qui enjambe le canal.

## Références documentaires

### Bibliographie

- **Suchaux, Louis. Département de la Haute-Saône. Dictionnaire historique, topographique et statistique, 1991**  
Suchaux, Louis. *Département de la Haute-Saône. Dictionnaire historique, topographique et statistique.* - Paris : Res Universis, 1991. 2 vol., 400 p.-[12] f. de pl., 396-[16] p.-[11] f. de pl. ; 20 cm. Reprod. en fac-sim. de "La Haute-Saône : dictionnaire historique, topographique et statistique des communes du département". - Vesoul : A. Suchaux, 1866 (Monographies des villes et villages de France ; 754-755). p.166-168  
Région Bourgogne-Franche-Comté, Inventaire et Patrimoine, Besançon : R.US.4299
- **La Haute-Saône : nouveau dictionnaire des communes. Tome V, [Le Pont-de-Planches - Le Val Saint-Eloi], 1972**  
La Haute-Saône : nouveau dictionnaire des communes. Tome V, [Le Pont-de-Planches - Le Val Saint-Eloi].- Vesoul (70) : Société d'agriculture, lettres, sciences du arts de la Haute-Saône, 1972  
p.4-6  
Région Bourgogne-Franche-Comté, Inventaire et Patrimoine, Besançon : R. US 158
- **Conseil d'architecture, d'urbanisme et de l'environnement de Haute-Saône. Atlas des paysages de Franche-Comté. [III] Haute-Saône, 2001**  
Conseil d'architecture, d'urbanisme et de l'environnement de Haute-Saône. *Atlas des paysages de Franche-Comté. [III] Haute-Saône.* - Besançon : Néo éd., [2001]. 379 p. : ill. + 6 transparents ; 34 cm.  
Région Bourgogne-Franche-Comté, Inventaire et Patrimoine, Besançon : R.US.3540

### Illustrations




Route de Fontenoy (actuelle route départementale), carte postale.  
IVR43\_20167000023NUC2A



Vue du village.  
Phot. Sonia Dourlot  
IVR43\_20157001074NUC4A




Plaque de rue indiquant les deux hameaux de la commune.  
Phot. Sonia Dourlot  
IVR43\_20157001100NUC2A




Le canal de l'Est.  
Phot. Sonia Dourlot  
IVR43\_20157001102NUC2A



Le canal de l'Est et le pont routier en arrière plan.  
Phot. Sonia Dourlot  
IVR43\_20157000915NUC2A



L'écluse de Pont-du-Bois.  
Phot. Sonia Dourlot  
IVR43\_20157000910NUC2A



La maison d'éclusier, écluse n°39.  
Phot. Sonia Dourlot  
IVR43\_20157000904NUC2A



Bâteau naviguant sur le canal de l'Est.  
Phot. Sonia Dourlot  
IVR43\_20157000912NUC2A



Ancienne épicerie le long  
de la route départementale.  
Phot. Sonia Dourlot  
IVR43\_20157001094NUC2A



Fermes dans le village (1).  
Phot. Sonia Dourlot  
IVR43\_20157001076NUC4A



Fermes dans le village (2).  
Phot. Sonia Dourlot  
IVR43\_20157001077NUC4A



Immeuble proche église.  
Phot. Sonia Dourlot  
IVR43\_20157001080NUC4A



Maison disposant d'un sous-sol.  
Phot. Sonia Dourlot  
IVR43\_20157001078NUC4A



Date portée.  
Phot. Sonia Dourlot  
IVR43\_20157001079NUC4A



Le cimetière.  
Phot. Sonia Dourlot  
IVR43\_20157001101NUC2A



Croix de chemin.  
Phot. Sonia Dourlot  
IVR43\_20157001130NUC4A

## Dossiers liés

### Dossier(s) de synthèse :

le val de Saône - aire d'étude (IA70001083)

l'architecture liée à l'eau de la commune de Pont-du-Bois (IA70000637) Franche-Comté, Haute-Saône, Pont-du-Bois

### Oeuvres en rapport :

église de la Nativité de Saint-Jean-Baptiste (IA70000631) Franche-Comté, Haute-Saône, Pont-du-Bois, rue Saint-Nicolas

Site d'écluse n°39 (canal de l'Est) (IA70000642) Franche-Comté, Haute-Saône, Pont-du-Bois, route départementale 150  
usine métallurgique, puis usine de petite métallurgie dite forge de Pont-du-Bois, actuellement centrale hydroélectrique (IA70000180) Franche-Comté, Haute-Saône, Pont-du-Bois, la Forge

village (IA70000634) Franche-Comté, Haute-Saône, Pont-du-Bois

Auteur(s) du dossier : Guillaume Gézolme

Copyright(s) : (c) Région Bourgogne-Franche-Comté, Inventaire du patrimoine



Route de Fontenoy (actuelle route départementale), carte postale.

Référence du document reproduit :

- **11Fi419/1 : Route de Fontenoy**  
Pont-du-Bois : Route de Fontenoy - Le Château. Carte postale, papier. Envoyée le 26 mai 1912.  
Archives départementales de la Haute-Saône, Vesoul : 11Fi419/1

IVR43\_20167000023NUC2A

Date de prise de vue : 2016

(c) Archives départementales de la Haute-Saône

reproduction soumise à autorisation du titulaire des droits d'exploitation



Vue du village.

IVR43\_20157001074NUC4A

Auteur de l'illustration : Sonia Dourlot

Date de prise de vue : 2015

(c) Région Bourgogne-Franche-Comté, Inventaire du patrimoine  
reproduction soumise à autorisation du titulaire des droits d'exploitation




Plaque de rue indiquant les deux hameaux de la commune.

IVR43\_20157001100NUC2A

Auteur de l'illustration : Sonia Dourlot

Date de prise de vue : 2015

(c) Région Bourgogne-Franche-Comté, Inventaire du patrimoine  
reproduction soumise à autorisation du titulaire des droits d'exploitation



Le canal de l'Est.

IVR43\_20157001102NUC2A

Auteur de l'illustration : Sonia Dourlot

Date de prise de vue : 2015

(c) Région Bourgogne-Franche-Comté, Inventaire du patrimoine  
reproduction soumise à autorisation du titulaire des droits d'exploitation





Le canal de l'Est et le pont routier en arrière plan.

IVR43\_20157000915NUC2A

Auteur de l'illustration : Sonia Dourlot

Date de prise de vue : 2015

(c) Région Bourgogne-Franche-Comté, Inventaire du patrimoine  
reproduction soumise à autorisation du titulaire des droits d'exploitation



L'écluse de Pont-du-Bois.

IVR43\_20157000910NUC2A

Auteur de l'illustration : Sonia Dourlot

Date de prise de vue : 2015

(c) Région Bourgogne-Franche-Comté, Inventaire du patrimoine  
reproduction soumise à autorisation du titulaire des droits d'exploitation



La maison d'éclusier, écluse n°39.

IVR43\_20157000904NUC2A

Auteur de l'illustration : Sonia Dourlot

Date de prise de vue : 2015

(c) Région Bourgogne-Franche-Comté, Inventaire du patrimoine  
reproduction soumise à autorisation du titulaire des droits d'exploitation



Bâteau naviguant sur le canal de l'Est.

IVR43\_20157000912NUC2A

Auteur de l'illustration : Sonia Dourlot

Date de prise de vue : 2015

(c) Région Bourgogne-Franche-Comté, Inventaire du patrimoine  
reproduction soumise à autorisation du titulaire des droits d'exploitation



Ancienne épicerie le long de la route départementale.

IVR43\_20157001094NUC2A

Auteur de l'illustration : Sonia Dourlot

Date de prise de vue : 2015

(c) Région Bourgogne-Franche-Comté, Inventaire du patrimoine  
reproduction soumise à autorisation du titulaire des droits d'exploitation



Fermes dans le village (1).

IVR43\_20157001076NUC4A

Auteur de l'illustration : Sonia Dourlot

Date de prise de vue : 2015

(c) Région Bourgogne-Franche-Comté, Inventaire du patrimoine  
reproduction soumise à autorisation du titulaire des droits d'exploitation



Fermes dans le village (2).

IVR43\_20157001077NUC4A

Auteur de l'illustration : Sonia Dourlot

Date de prise de vue : 2015

(c) Région Bourgogne-Franche-Comté, Inventaire du patrimoine  
reproduction soumise à autorisation du titulaire des droits d'exploitation



Immeuble proche église.

IVR43\_20157001080NUC4A

Auteur de l'illustration : Sonia Dourlot

Date de prise de vue : 2015

(c) Région Bourgogne-Franche-Comté, Inventaire du patrimoine  
reproduction soumise à autorisation du titulaire des droits d'exploitation





Maison disposant d'un sous-sol.

IVR43\_20157001078NUC4A

Auteur de l'illustration : Sonia Dourlot

Date de prise de vue : 2015

(c) Région Bourgogne-Franche-Comté, Inventaire du patrimoine  
reproduction soumise à autorisation du titulaire des droits d'exploitation



Date portée.

IVR43\_20157001079NUC4A

Auteur de l'illustration : Sonia Dourlot

Date de prise de vue : 2015

(c) Région Bourgogne-Franche-Comté, Inventaire du patrimoine  
reproduction soumise à autorisation du titulaire des droits d'exploitation



Le cimetière.

IVR43\_20157001101NUC2A

Auteur de l'illustration : Sonia Dourlot

Date de prise de vue : 2015

(c) Région Bourgogne-Franche-Comté, Inventaire du patrimoine  
reproduction soumise à autorisation du titulaire des droits d'exploitation



Croix de chemin.

IVR43\_20157001130NUC4A

Auteur de l'illustration : Sonia Dourlot

Date de prise de vue : 2015

(c) Région Bourgogne-Franche-Comté, Inventaire du patrimoine  
reproduction soumise à autorisation du titulaire des droits d'exploitation