

Rhône-Alpes, Ain
Thoissey
PK 63,37
route départementale 7

pont de Thoissey

Références du dossier

Numéro de dossier : IA01000792

Date de l'enquête initiale : 2021

Date(s) de rédaction : 2021

Cadre de l'étude : enquête thématique régionale Saône navigable en Bourgogne-Franche-Comté (la)

Degré d'étude : étudié

Désignation

Dénomination : pont

Parties constituantes non étudiées : port

Compléments de localisation

oeuvre située en partie sur le département Ain (1')

Milieu d'implantation : en écart

Références cadastrales :

Historique

T. Dumorey ne fait mention que d'un port à Thoissey et d'un bac sur la rivière de la Chalaronne qui se jette dans la Saône un peu plus en aval. Les travaux du pont de Thoissey sont décidés ultérieurement. D'après M. Brocard, une ordonnance royale de 1834 autorise la construction d'un premier pont suspendu à Thoissey. Ces travaux sont conduits de 1835 à 1837. Mais l'ouvrage s'effondre dès le mois de mars 1838. Sa reconstruction est lancée : l'ouvrage est de nouveau réceptionné en 1839. C'est cette date de 1839 qui est répertoriée dans le *Tableau des ponts de la Grande Saône* dressé en 1900 par Variot (3 S 44). Le pont est alors décrit comme un pont suspendu à 2 travées avec pile et culées en maçonnerie. Il permet le passage du chemin de grande communication n°7 (dans l'Ain) et du chemin d'intérêt communal n°4 (dans le Rhône). Le *Tableau des ponts construits sur la Saône* de 1884 (3 S 44) confirme que le pont a été concédé par ordonnance royale du 28 janvier 1834 et que cette concession expire le 13 mai 1938. En 1840 une société Franco-Suisse a été créée pour exploiter le péage du pont (la Compagnie du pont de Thoissey) dissoute en 1922 (M. Brocard). C'est à cette date que le pont est remplacé par un ouvrage en béton, inauguré le 23 août 1925. Il a été partiellement détruit pendant la Seconde Guerre mondiale et reconstruit.

Période(s) principale(s) : 2e quart 19e siècle, 1er quart 20e siècle

Dates : 1839 (daté par travaux historiques), 1925 (daté par travaux historiques)

Description

Le pont de Thoissey marque la limite départementale entre l'Ain et le Rhône (entre Thoissey et Dracé). Il s'agit d'un ouvrage en béton, à trois travées, de type bow-string, supporté par deux piles. Il se trouve un peu en amont du barrage de Dracé.

Éléments descriptifs

Matériau(x) du gros-oeuvre, mise en oeuvre et revêtement : béton

Statut, intérêt et protection

Statut de la propriété : propriété publique

Références documentaires


Documents d'archive

- **Archives départementales de la Côte-d'Or : C 4461. Mémoire au sujet de la navigation sur la rivière de Saône. Thomas Dumorey, 30 août 1779.**
Archives départementales de la Côte-d'Or. Série C : C 4461. **Mémoire au sujet de la navigation sur la rivière de Saône.** Thomas Dumorey, 30 août 1779.
Archives départementales de la Côte-d'Or, Dijon : C 4461
- **Archives départementales de Saône-et-Loire : 3 S 44. Ponts, aqueducs et halage. 1832-1936.**
Archives départementales de la Saône-et-Loire : 3 S 44. *Ponts, aqueducs et halage.* 1832-1936.
Archives départementales de Saône-et-Loire, Mâcon : 3 S 44
- **Archives départementales de Saône-et-Loire : 3 S 114. Administration des Ponts et Chaussées, service spécial de la Saône. Atlas n° 6 entre Tournus et Dracé, PK 113 à 63 : feuilles 20 à 11. 1861-1862.**
Archives départementales de Saône-et-Loire : 3S 114. Administration des Ponts et Chaussées, service spécial de la Saône. Atlas n° 6 entre Tournus et Dracé, PK 113 à 63 : feuilles 20 à 11. 1861-1862.
Feuille n° 11
Archives départementales de Saône-et-Loire, Mâcon : 3S 114

Bibliographie

- **Brocard, Maurice. L'Ain des grands ponts : Ain-Rhône-Valserine-Saône. Ed. de la Tour Gilé, 1993.**
Brocard, Maurice. *L'Ain des grands ponts : Ain-Rhône-Valserine-Saône.* Ed. de la Tour Gilé, 1993.

Illustrations



Elévation du pont suspendu
de Thoissey. 1899.

Phot. Thierry Kuntz
IVR26_20197100730NUC4A



Le pont de Thoissey,
vu d'aval, rive gauche.

Phot. Thierry Kuntz
IVR84_20210100445NUC4A



Le pont de Thoissey, vu d'amont
depuis la rive gauche. En arrière-
plan, le barrage de Dracé.

Phot. Thierry Kuntz
IVR84_20210100446NUC4A



Le pont de Thoissey, vu d'amont
depuis la rive gauche. En arrière-
plan, le barrage de Dracé.

Phot. Thierry Kuntz
IVR84_20210100447NUC4A



Le pont de Thoissey, vu
d'aval, depuis la rive gauche.

Phot. Thierry Kuntz
IVR84_20210100448NUC4A




Le pont de Thoissey, vu
d'aval, depuis la rive gauche.

Phot. Thierry Kuntz
IVR84_20210100449NUC4A



Le pont de Thoissey et le pont sur la Chalaronne, vus d'aval, depuis la rive gauche.

Phot. Thierry Kuntz
IVR84_20210100494NUC4A



Le pont de Thoissey et le pont sur la Chalaronne, vus d'aval, depuis la rive gauche.

Phot. Thierry Kuntz
IVR84_20210100450NUC4A

Dossiers liés

Est partie constituante de : bief de Dracé (IA71003657) Bourgogne, Saône-et-Loire, Ormes, PK 119

Dossiers de synthèse :

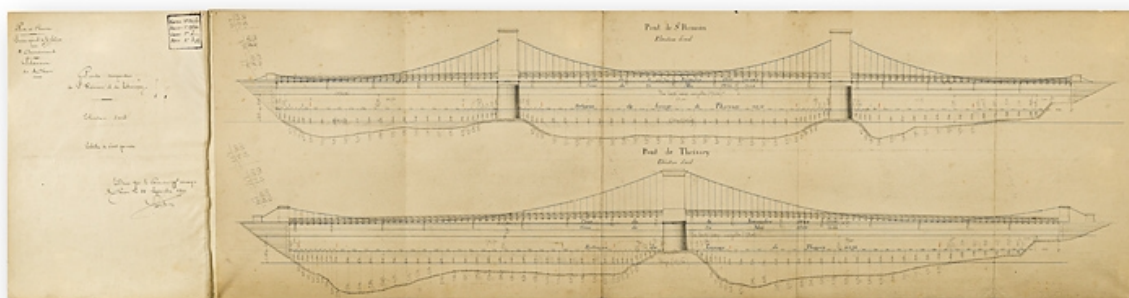
La Saône navigable en Bourgogne-Franche-Comté (IA00141307)

Les ponts de la Saône navigable en Bourgogne-Franche-Comté (IA00141435)

Oeuvre(s) contenue(s) :

Auteur(s) du dossier : Aurélie Lallement

Copyright(s) : (c) Région Bourgogne-Franche-Comté, Inventaire du patrimoine



Elévation du pont suspendu de Thoissey. 1899.

Référence du document reproduit :

- **Ponts suspendus de St Romain et de Thoissey. Elévations d'aval. Dessin daté le 25 septembre 1899 ; 120 x 30,8 cm. Archives départementales de la Saône-et-Loire, Mâcon. 3 S 44.**

Ponts suspendus de St Romain et de Thoissey. Elévations d'aval. Dessin daté le 25 septembre 1899 ; 120 x 30,8 cm. Archives départementales de la Saône-et-Loire, Mâcon. 3 S 44.


Archives départementales de Saône-et-Loire, Mâcon : 3 S 44

IVR26_20197100730NUC4A

Auteur de l'illustration : Thierry Kuntz

Date de prise de vue : 2019

(c) Région Bourgogne-Franche-Comté, Inventaire du patrimoine
reproduction soumise à autorisation du titulaire des droits d'exploitation



Le pont de Thoissey, vu d'aval, rive gauche.

IVR84_20210100445NUC4A

Auteur de l'illustration : Thierry Kuntz

Date de prise de vue : 2021

(c) Région Bourgogne-Franche-Comté, Inventaire du patrimoine
reproduction soumise à autorisation du titulaire des droits d'exploitation



Le pont de Thoissey, vu d'amont depuis la rive gauche. En arrière-plan, le barrage de Dracé.

IVR84_20210100446NUC4A

Auteur de l'illustration : Thierry Kuntz

Date de prise de vue : 2021

(c) Région Bourgogne-Franche-Comté, Inventaire du patrimoine
reproduction soumise à autorisation du titulaire des droits d'exploitation



Le pont de Thoissey, vu d'amont depuis la rive gauche. En arrière-plan, le barrage de Dracé.

IVR84_20210100447NUC4A

Auteur de l'illustration : Thierry Kuntz

Date de prise de vue : 2021

(c) Région Bourgogne-Franche-Comté, Inventaire du patrimoine
reproduction soumise à autorisation du titulaire des droits d'exploitation



Le pont de Thoissey, vu d'aval, depuis la rive gauche.

IVR84_20210100448NUC4A

Auteur de l'illustration : Thierry Kuntz

Date de prise de vue : 2021

(c) Région Bourgogne-Franche-Comté, Inventaire du patrimoine
reproduction soumise à autorisation du titulaire des droits d'exploitation



Le pont de Thoissey, vu d'aval, depuis la rive gauche.

IVR84_20210100449NUC4A

Auteur de l'illustration : Thierry Kuntz

Date de prise de vue : 2021

(c) Région Bourgogne-Franche-Comté, Inventaire du patrimoine
reproduction soumise à autorisation du titulaire des droits d'exploitation



Le pont de Thoissey et le pont sur la Chalaronne, vus d'aval, depuis la rive gauche.

IVR84_20210100494NUC4A

Auteur de l'illustration : Thierry Kuntz

Date de prise de vue : 2021

(c) Région Bourgogne-Franche-Comté, Inventaire du patrimoine
reproduction soumise à autorisation du titulaire des droits d'exploitation



Le pont de Thoissey et le pont sur la Chalaronne, vus d'aval, depuis la rive gauche.

IVR84_20210100450NUC4A

Auteur de l'illustration : Thierry Kuntz

Date de prise de vue : 2021

(c) Région Bourgogne-Franche-Comté, Inventaire du patrimoine
reproduction soumise à autorisation du titulaire des droits d'exploitation