

Bourgogne, Saône-et-Loire
Cuisery

moulin de Cuisery ; puis minoterie, actuellement usine de production d'électricité (paysages et activités liés à la Seille canalisée)

Références du dossier

Numéro de dossier : IA71001826
Date de l'enquête initiale : 2010
Date(s) de rédaction : 2010
Cadre de l'étude : enquête thématique régionale canaux de Bourgogne
Degré d'étude : étudié

Désignation

Dénomination : moulin, minoterie
Appellation : moulin de Cuisery
Destinations successives : usine de production d'électricité
Parties constituantes non étudiées : magasin industriel, logement patronal

Compléments de localisation

Milieu d'implantation : en village
Réseau hydrographique : la Seille canalisée
Références cadastrales :

Historique

Fondé entre le 10^e et le 12^e siècle, le moulin est mentionné pour la première fois en 1323 dans un document, un certain Girard de Boufféal est propriétaire. Un texte de 1658 indique qu'il possède 3 roues dont l'une pour un battoir. Il est refait à neuf en 1686 d'après un acte notarial. En 1702, il possède 4 paires de meules. Dans un acte de vente de 1710, le moulin est composé de 3 étages abritant un foulon d'un côté avec un tournant et de l'autre 3 tournants (3 paires de meules) : il s'agit donc de 2 moulins. Il est couvert en paille. Il est totalement détruit en 1727 par un incendie, plusieurs bâtiments sont construits à sa place : un moulin de la Foule de l'autre côté de la Seille et 3 moulins du côté de la ville. Ils sont à plusieurs reprises détruits par des billes de bois engagées dans les roues. Fin 18^e siècle, on creuse le canal de déchargeoir et on élargit le lit du déversoir pour installer des meules supplémentaires. C'est alors l'une des plus grandes installations de Bresse. Mi 19^e, on installe un moulin à vapeur pour la farine fine vendue sur la ville de Lyon, ainsi qu'une scierie. Vers 1870, les roues sont remplacées par des turbines en fonte. En 1885, on compte 10 paires de meules et un battoir à chanvre. En 1905, le battoir s'arrête. En 1920, 7 paires de meules, 3 broyeurs et 2 convertisseurs tournent jusqu'au début des années 1990. Racheté par la société "les grandes Minoteries dijonnaises", il n'utilise plus la force hydraulique. L'activité s'arrête à la fin des années 1990. Les installations sont vendues et démantelées pour partir en ex-Europe de l'est. En septembre 2003, une centrale électrique de 250kw/h y est installée. Pour 30 ans, une clause interdit toute installation pour mouture de céréales pour la consommation humaine et tout négoce de farine.

Période(s) principale(s) : 11^e siècle, 12^e siècle, 3^e quart 17^e siècle, 3^e quart 18^e siècle, 19^e siècle, 20^e siècle
Dates : 1686 (daté par travaux historiques)

Description

Grand ensemble en plusieurs parties, témoignant d'agrandissements successifs.

Éléments descriptifs

Matériau(x) du gros-oeuvre, mise en oeuvre et revêtement : brique ; métal ; enduit ; moellon

Matériau(x) de couverture : tuile mécanique, tôle ondulée
 Étage(s) ou vaisseau(x) : rez-de-chaussée, 3 étages carrés
 Élévations extérieures : élévation ordonnancée
 Type(s) de couverture : toit à longs pans ; croupe

Typologies et état de conservation

État de conservation : établissement industriel désaffecté

Statut, intérêt et protection

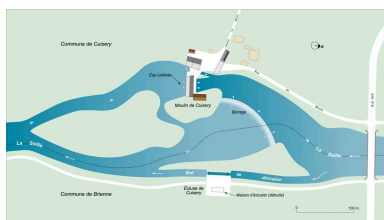
Statut de la propriété : propriété privée

Références documentaires

Documents figurés

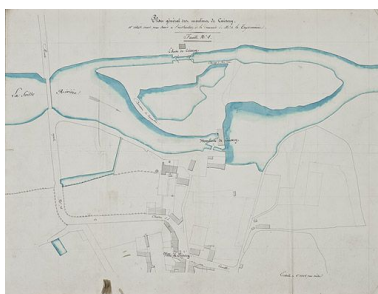
- Plan des moulins de Cuisery et détails divers pour servir à l'instruction de la demande de M. de la Teyssonnière, feuille n° 3 coupes verticales des roues motrices, élévation des vannes, profil en long depuis l'embouchure dans la Saône jusqu'à l'écluse de Loisy. Sans doute vers 1842. Dessin, Archives VNF-direction territoriale Centre-Bourgogne ; subdivision de Montceau-les-Mines.**
Plan des moulins de Cuisery et détails divers pour servir à l'instruction de la demande de M. de la Teyssonnière, feuille n° 3 coupes verticales des roues motrices, élévation des vannes, profil en long depuis l'embouchure dans la Saône jusqu'à l'écluse de Loisy. Sans doute vers 1842. Dessin, Archives VNF-direction territoriale Centre-Bourgogne ; subdivision de Montceau-les-Mines.
 VNF-direction territoriale Centre-Bourgogne ; subdivision de Montceau-les-Mines : non coté
- Plan des moulins de Cuisery et détails divers devant servir à l'instruction de la demande M. de la Teyssonnière, feuille n°1. Sans doute vers 1842. Plan aquarellé, 52 x 45 cm, Archives VNF-direction territoriale Centre-Bourgogne ; subdivision de Montceau-les-Mines.**
Plan des moulins de Cuisery et détails divers devant servir à l'instruction de la demande M. de la Teyssonnière, feuille n°1. Sans doute vers 1842. Plan aquarellé, 52 x 45 cm, Archives VNF-direction territoriale Centre-Bourgogne ; subdivision de Montceau-les-Mines.
 VNF-direction territoriale Centre-Bourgogne ; subdivision de Montceau-les-Mines : non coté

Illustrations

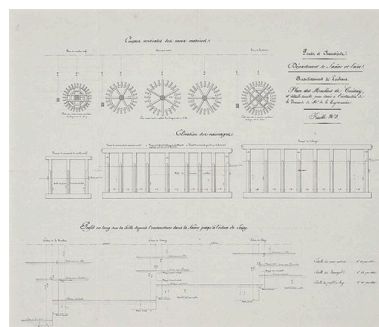


Plan schématique du site de l'écluse de Cuisery, du barrage et du moulin.

Dess. Alain Morelière
 IVR26_20137100003NUDA



"Plan des moulins de Cuisery et détails divers devant servir à l'instruction de la demande M. de la Teyssonnière, feuille n°1". Sans doute vers 1842. (Archives VNF-direction territoriale Centre-Bourgogne ; subdivision de Montceau-les-Mines)
 Phot. Pierre-Marie Barbe-Richaud
 IVR26_20107100638NUC4A



"Plan des moulins de Cuisery et détails divers pour servir à l'instruction de la demande de M. de la Teyssonnière, feuille n° 3 coupes verticales des roues motrices, élévation des vannes, profil en long depuis l'embouchure dans la Saône jusqu'à l'écluse de Loisy". Sans doute vers 1842. (Dessin, Archives VNF-direction territoriale Centre-Bourgogne ; subdivision de Montceau-les-Mines)



Le moulin vu du dessus.
Phot. Jean-Luc Duthu
IVR26_20107100397NUC2A



Moulin : habitation.
Phot. Jean-Luc Duthu
IVR26_20107100403NUC2A

Phot. Pierre-Marie Barbe-Richaud
IVR26_20107100640NUC4A



Les bâtiments modernes du moulin vus d'amont. Bateau de plaisance au premier plan.
Phot. Jean-Luc Duthu
IVR26_20107100396NUC2A



Moulin, bâtiment principal. La Seille de part et d'autre du moulin.
Phot. Jean-Luc Duthu
IVR26_20107100401NUC2A



Moulin vu d'aval avec pêcheur au carrelet.
Phot. Jean-Luc Duthu
IVR26_20107100402NUC2A



Le moulin : vue d'ensemble d'aval.
Phot. Jean-Luc Duthu
IVR26_20107100398NUC2A



Le moulin vu d'amont depuis la route qui y mène.
Phot. Jean-Luc Duthu
IVR26_20107100400NUC2A



Le moulin vu d'amont. Le barrage en amont.
Phot. Jean-Luc Duthu
IVR26_20107100395NUC2A



Le moulin vu d'aval.
Phot. Jean-Luc Duthu
IVR26_20107100399NUC2A

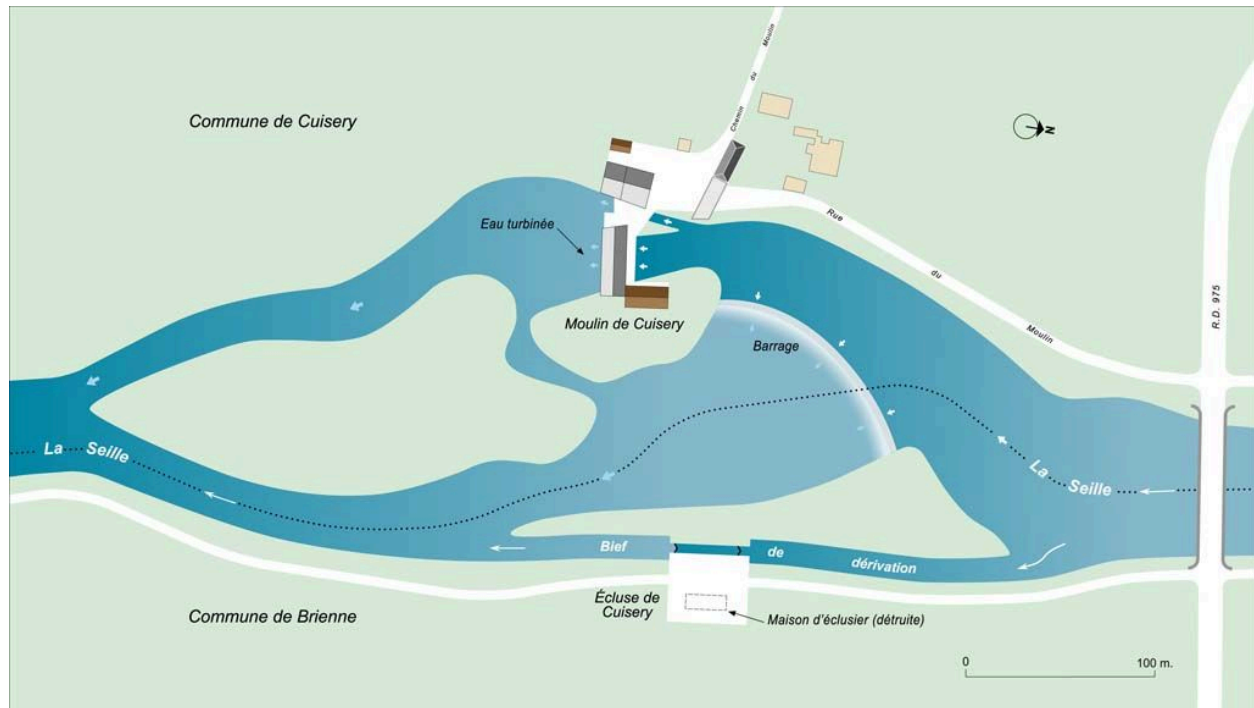
Dossiers liés

Dossiers de synthèse :

présentation de la Seille canalisée (IA71001614)

Oeuvre(s) contenue(s) :

Auteur(s) du dossier : Virginie Malherbe, Alain Morelière, Aurélie Lallement
Copyright(s) : (c) Région Bourgogne-Franche-Comté, Inventaire du patrimoine



Plan schématique du site de l'écluse de Cuisery, du barrage et du moulin.

IVR26_20137100003NUDA

Auteur de l'illustration : Alain Morelière

Date de prise de vue : 2013

Technique de relevé : reprise de fond ; Échelle : [échelle non déterminée]

(c) Région Bourgogne-Franche-Comté, Inventaire du patrimoine
reproduction soumise à autorisation du titulaire des droits d'exploitation



"Plan des moulins de Cuisery et détails divers devant servir à l'instruction de la demande M. de la Teyssonnière, feuille n°1". Sans doute vers 1842. (Archives VNF-direction territoriale Centre-Bourgogne ; subdivision de Montceau-les-Mines)

Référence du document reproduit :

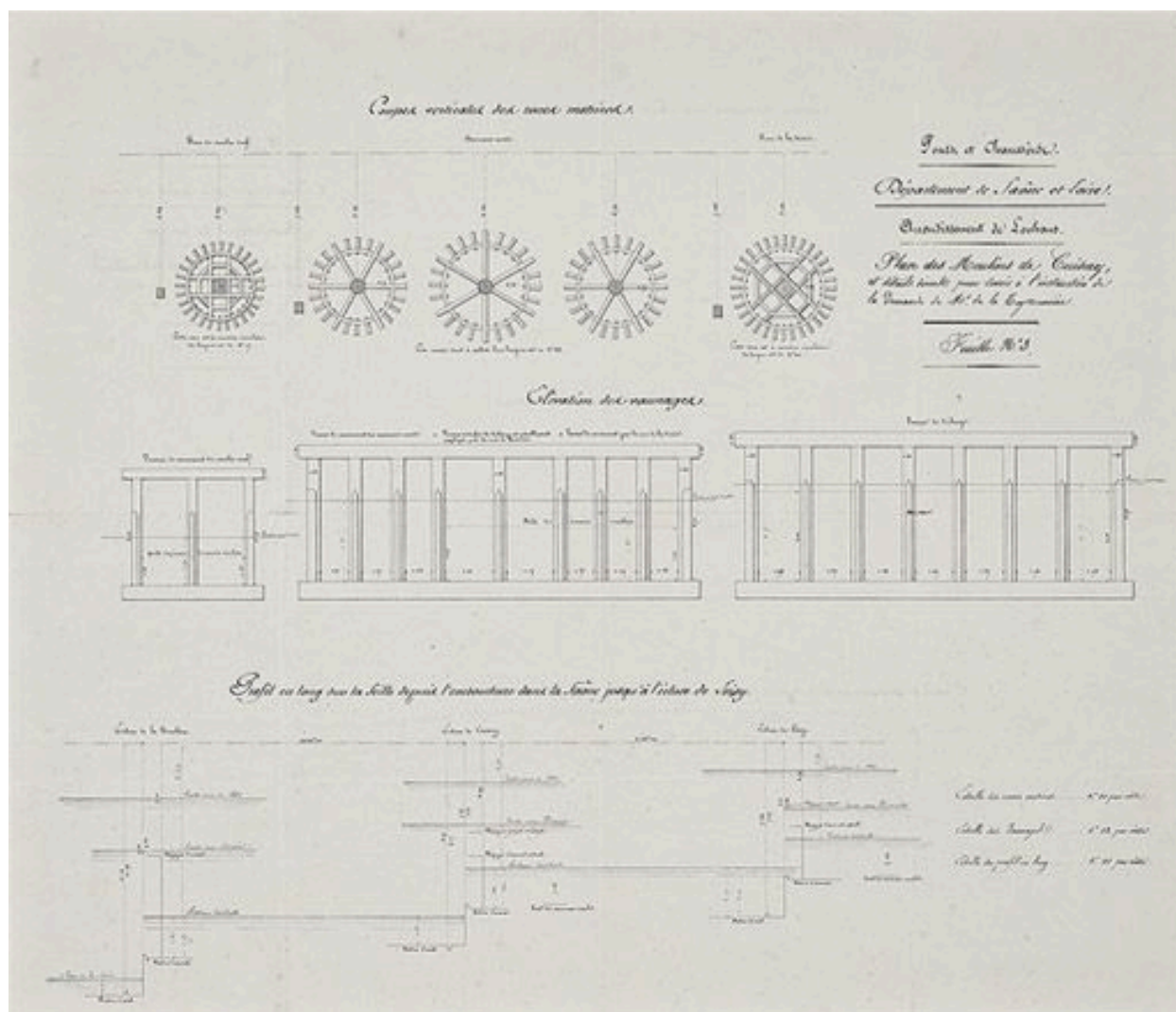
- **Plan des moulins de Cuisery et détails divers devant servir à l'instruction de la demande M. de la Teyssonnière, feuille n°1. Sans doute vers 1842. Plan aquarellé, 52 x 45 cm, Archives VNF-direction territoriale Centre-Bourgogne ; subdivision de Montceau-les-Mines.**
Plan des moulins de Cuisery et détails divers devant servir à l'instruction de la demande M. de la Teyssonnière, feuille n°1. Sans doute vers 1842. Plan aquarellé, 52 x 45 cm, Archives VNF-direction territoriale Centre-Bourgogne ; subdivision de Montceau-les-Mines.
VNF-direction territoriale Centre-Bourgogne ; subdivision de Montceau-les-Mines : non coté

IVR26_20107100638NUC4A

Auteur de l'illustration : Pierre-Marie Barbe-Richaud

Date de prise de vue : 2010

(c) Région Bourgogne-Franche-Comté, Inventaire du patrimoine
reproduction soumise à autorisation du titulaire des droits d'exploitation



"Plan des moulins de Cuisery et détails divers pour servir à l'instruction de la demande de M. de la Teyssonnière, feuille n° 3 coupes verticales des roues motrices, élévation des vannes, profil en long depuis l'embouchure dans la Saône jusqu'à l'écluse de Loisy". Sans doute vers 1842. (Dessin, Archives VNF-direction territoriale Centre-Bourgogne ; subdivision de Montceau-les-Mines)

Référence du document reproduit :

- **Plan des moulins de Cuisery et détails divers pour servir à l'instruction de la demande de M. de la Teyssonnière, feuille n° 3 coupes verticales des roues motrices, élévation des vannes, profil en long depuis l'embouchure dans la Saône jusqu'à l'écluse de Loisy. Sans doute vers 1842. Dessin, Archives VNF-direction territoriale Centre-Bourgogne ; subdivision de Montceau-les-Mines.**
- **Plan des moulins de Cuisery et détails divers pour servir à l'instruction de la demande de M. de la Teyssonnière, feuille n° 3 coupes verticales des roues motrices, élévation des vannes, profil en long depuis l'embouchure dans la Saône jusqu'à l'écluse de Loisy. Sans doute vers 1842. Dessin, Archives VNF-direction territoriale Centre-Bourgogne ; subdivision de Montceau-les-Mines.**
- **VNF-direction territoriale Centre-Bourgogne ; subdivision de Montceau-les-Mines : non coté**

IVR26_20107100640NUC4A

Auteur de l'illustration : Pierre-Marie Barbe-Richaud

Date de prise de vue : 2010

(c) Région Bourgogne-Franche-Comté, Inventaire du patrimoine
reproduction soumise à autorisation du titulaire des droits d'exploitation



Le moulin vu du dessus.

IVR26_20107100397NUC2A

Auteur de l'illustration : Jean-Luc Duthu

Date de prise de vue : 2010

(c) Région Bourgogne-Franche-Comté, Inventaire du patrimoine
reproduction soumise à autorisation du titulaire des droits d'exploitation



Moulin : habitation.

IVR26_20107100403NUC2A

Auteur de l'illustration : Jean-Luc Duthu

Date de prise de vue : 2010

(c) Région Bourgogne-Franche-Comté, Inventaire du patrimoine
reproduction soumise à autorisation du titulaire des droits d'exploitation



Les bâtiments modernes du moulin vus d'amont. Bateau de plaisance au premier plan.

IVR26_20107100396NUC2A

Auteur de l'illustration : Jean-Luc Duthu

Date de prise de vue : 2010

(c) Région Bourgogne-Franche-Comté, Inventaire du patrimoine
reproduction soumise à autorisation du titulaire des droits d'exploitation



Moulin, bâtiment principal. La Seille de part et d'autre du moulin.

IVR26_20107100401NUC2A

Auteur de l'illustration : Jean-Luc Duthu

Date de prise de vue : 2010

(c) Région Bourgogne-Franche-Comté, Inventaire du patrimoine
reproduction soumise à autorisation du titulaire des droits d'exploitation



Moulin vu d'aval avec pêcheur au carrelet.

IVR26_20107100402NUC2A

Auteur de l'illustration : Jean-Luc Duthu

Date de prise de vue : 2010

(c) Région Bourgogne-Franche-Comté, Inventaire du patrimoine
reproduction soumise à autorisation du titulaire des droits d'exploitation



Le moulin : vue d'ensemble d'aval.

IVR26_20107100398NUC2A

Auteur de l'illustration : Jean-Luc Duthu

Date de prise de vue : 2010

(c) Région Bourgogne-Franche-Comté, Inventaire du patrimoine
reproduction soumise à autorisation du titulaire des droits d'exploitation



Le moulin vu d'amont depuis la route qui y mène.

IVR26_20107100400NUC2A

Auteur de l'illustration : Jean-Luc Duthu

Date de prise de vue : 2010

(c) Région Bourgogne-Franche-Comté, Inventaire du patrimoine
reproduction soumise à autorisation du titulaire des droits d'exploitation



Le moulin vu d'amont. Le barrage en amont.

IVR26_20107100395NUC2A

Auteur de l'illustration : Jean-Luc Duthu

Date de prise de vue : 2010

(c) Région Bourgogne-Franche-Comté, Inventaire du patrimoine
reproduction soumise à autorisation du titulaire des droits d'exploitation



Le moulin vu d'aval.

IVR26_20107100399NUC2A

Auteur de l'illustration : Jean-Luc Duthu

Date de prise de vue : 2010

(c) Région Bourgogne-Franche-Comté, Inventaire du patrimoine
reproduction soumise à autorisation du titulaire des droits d'exploitation