

Bourgogne, Côte-d'Or
Pagny-la-Ville
PK 200

barrage du Châtelet

Références du dossier

Numéro de dossier : IA21005589

Date de l'enquête initiale : 2017

Date(s) de rédaction : 2017

Cadre de l'étude : enquête thématique régionale Saône navigable en Bourgogne-Franche-Comté (la)

Degré d'étude : étudié

Désignation

Dénomination : barrage

Compléments de localisation

oeuvre située en partie sur la commune Bonnencontre

Milieu d'implantation :

Réseau hydrographique : Saône

Références cadastrales :

Historique

Le barrage du Châtelet a été mis en service en 1844 et modifié en 1881 (travaux d'exhaussement et de transformation des barrages de Saint-Jean-de-Losne, Le châtelet et Seurre approuvés par décision ministérielle du 19 février 1880 - 12 S1 a 5). La création de la dérivation de Pagny-Seurre à la fin des années 1970 l'a rendu caduc. Aujourd'hui, il ne reste que les parties maçonnées de l'ouvrage : le radier et les piles.

Un magasin à aiguilles (dit aussi "hangar" à aiguilles), pour le fonctionnement du barrage mobile, se trouvait au niveau de l'ancien pertuis du barrage d'après les plans dressés en 1868 (3 S 74). Il a été construit en 1847-1848. Sa reconstruction est projetée en 1868, après qu'il ait été renversé par un orage le 8 mars (3 S 74).

Période(s) principale(s) : 2e quart 19e siècle, 4e quart 19e siècle

Dates : 1844 (daté par travaux historiques)

Description

Le barrage du Châtelet se situe au niveau du PK 200. Il s'agissait auparavant d'un barrage à fermettes mobiles. Aujourd'hui il ne sert plus et seules quelques parties maçonnées subsistent. La [maison du barragiste](#) se trouve à l'aplomb du barrage, rive gauche et rive droite, se trouvait un magasin à aiguilles (pas de vestiges repérés), visible sur les cartes postales anciennes du début du 20e siècle.

Éléments descriptifs

Matériau(x) du gros-oeuvre, mise en oeuvre et revêtement : calcaire

Typologies et état de conservation

État de conservation : vestiges

Statut, intérêt et protection

Statut de la propriété : propriété publique

Références documentaires


Documents d'archive

- **Archives départementales de la Côte-d'Or : 12 S1 a 5. Barrages. 1836-1934.**
Archives départementales de la Côte-d'Or, Dijon : 12 S1 a 5. *Barrages*. 1836-1934.
Archives départementales de la Côte-d'Or, Dijon : 12 S1 a 5
- **Archives départementales de Saône-et-Loire : 3 S 10. Renseignements techniques et généraux. 1842-1920.**
Archives départementales de la Saône-et-Loire : 3 S 10. *Renseignements techniques et généraux*. 1842-1920.
Archives départementales de Saône-et-Loire, Mâcon : 3 S 10
- **Archives départementales de la Saône-et-Loire : 3 S 74. Outillages publics et privés. 1847-1939.**
Archives départementales de la Saône-et-Loire : 3 S 74. *Outillages publics et privés*. 1847-1939.
Archives départementales de Saône-et-Loire, Mâcon : 3 S 74

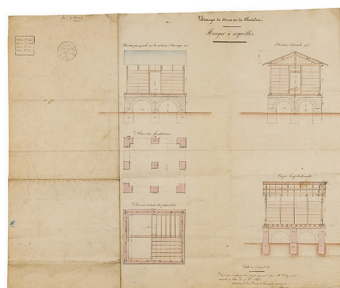
Bibliographie

- Ministère des Travaux Publics, Administration générale des Ponts et Chaussées et des Mines. *Situation des Travaux au 31 décembre 1841*. Paris : Imprimerie Royale, 1842.
p. 321

Illustrations



Projet de hangar insubmersible pour la conservation des aiguilles de barrage. [Plan, coupe et élévation]. 26 septembre 1847.
Phot. Thierry Kuntz
IVR26_20217100024NUC4A



Barrages de Seurre et du Châtelet. Hangar à aiguilles. [Plan, coupe et élévation]. 17 octobre 1847.
Phot. Thierry Kuntz
IVR26_20217100025NUC4A



Vue d'ensemble de l'ancien barrage : au premier plan, le pertuis et à droite, la maison du barragiste.
Phot. Thierry Kuntz
IVR26_20172100221NUC4A



Vue d'ensemble du site de l'ancien barrage. Au fond, la maison du barragiste.
Phot. Thierry Kuntz
IVR26_20172100223NUC4A



Vue d'ensemble de l'ancien barrage depuis la rive droite. A droite, la maison du barragiste.
Phot. Thierry Kuntz
IVR26_20172100220NUC4A



Vue d'ensemble de l'ancien barrage depuis la rive gauche. La maison du barragiste est derrière le portail, à gauche.
Phot. Thierry Kuntz
IVR26_20172100219NUC4A

Dossiers liés

Est partie constituante de : ancien bief du Châtelet (IA21005588) Bourgogne, Côte-d'Or, Pagny-la-Ville, PK 199

Dossiers de synthèse :

La Saône navigable en Bourgogne-Franche-Comté (IA00141307)

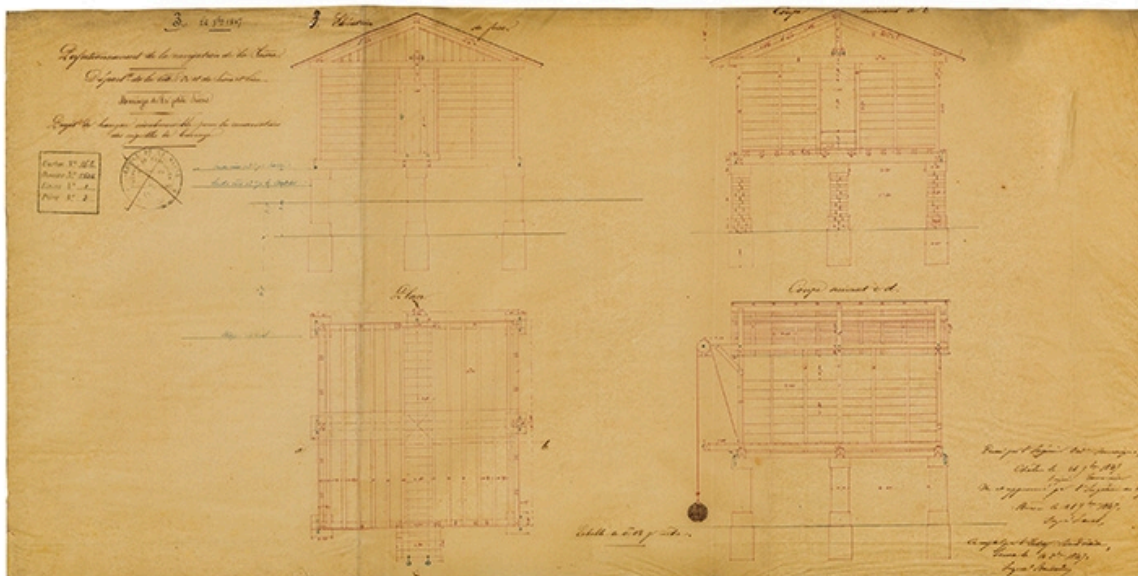
Les conséquences du passage de la Saône dans la commune de Bonnencontre (IA21005691) Bourgogne, Côte-d'Or, Bonnencontre

Les conséquences du passage de la Saône dans la commune de Pagny-la-Ville (IA21005681) Bourgogne, Côte-d'Or,
Pagny-la-Ville

Oeuvre(s) contenue(s) :

Auteur(s) du dossier : Aurélie Lallement, Virginie Malherbe

Copyright(s) : (c) Région Bourgogne-Franche-Comté, Inventaire du patrimoine



Projet de hangar insubmersible pour la conservation des aiguilles de barrage. [Plan, coupe et élévation]. 26 septembre 1847.

Référence du document reproduit :

- **Projet de hangar insubmersible pour la conservation des aiguilles de barrage. Dessin sur calque, 26 septembre 1847. Par Tavernier (ingénieur ordinaire).**

Projet de hangar insubmersible pour la conservation des aiguilles de barrage. [Plan, coupe, élévation]. Dessin sur calque, 33 x 67 cm, 26 septembre 1847. Par Tavernier (ingénieur ordinaire). Archives départementales de Saône-et-Loire, 3 S 74.

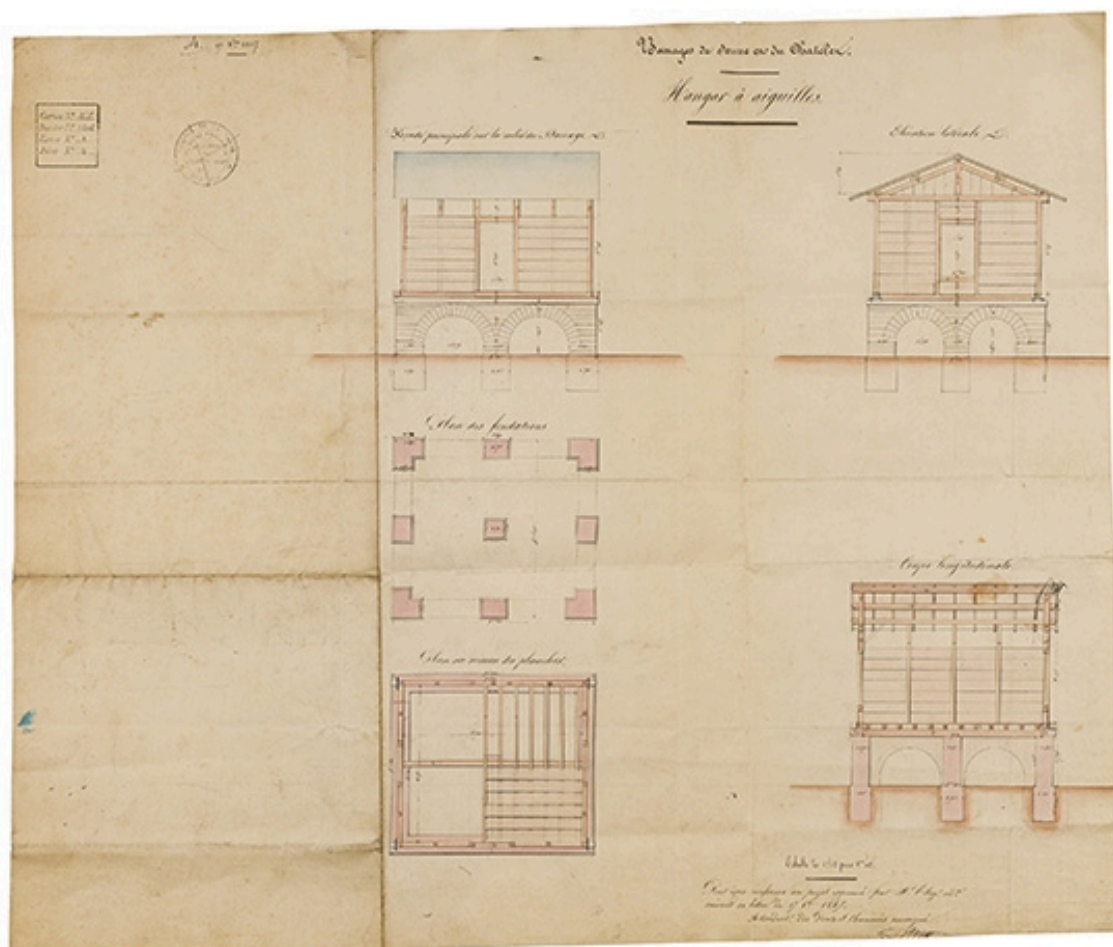
Archives départementales de Saône-et-Loire, Mâcon : 3 S 74

IVR26_20217100024NUC4A

Auteur de l'illustration : Thierry Kuntz

Date de prise de vue : 2021

(c) Région Bourgogne-Franche-Comté, Inventaire du patrimoine
reproduction soumise à autorisation du titulaire des droits d'exploitation



Barrages de Seurre et du Châtelet. Hangar à aiguilles. [Plan, coupe et élévation]. 17 octobre 1847.

Référence du document reproduit :

- **Barrages de Seurre et du Châtelet. Hangar à aiguilles. Dessin, 17 octobre 1847. Par Anus (conducteur).**
Barrages de Seurre et du Châtelet. Hangar à aiguilles. Dessin, 52 x 63 cm, 17 octobre 1847. Par Anus (conducteur). Archives départementales de Saône-et-Loire, 3 S 74.
Archives départementales de Saône-et-Loire, Mâcon : 3 S 74

IVR26_20217100025NUC4A

Auteur de l'illustration : Thierry Kuntz

Date de prise de vue : 2021

(c) Région Bourgogne-Franche-Comté, Inventaire du patrimoine
reproduction soumise à autorisation du titulaire des droits d'exploitation



Vue d'ensemble de l'ancien barrage : au premier plan, le pertuis et à droite, la maison du barragiste.

IVR26_20172100221NUC4A

Auteur de l'illustration : Thierry Kuntz

Date de prise de vue : 2017

(c) Région Bourgogne-Franche-Comté, Inventaire du patrimoine
reproduction soumise à autorisation du titulaire des droits d'exploitation



Vue d'ensemble du site de l'ancien barrage. Au fond, la maison du barragiste.

IVR26_20172100223NUC4A

Auteur de l'illustration : Thierry Kuntz

Date de prise de vue : 2017

(c) Région Bourgogne-Franche-Comté, Inventaire du patrimoine
reproduction soumise à autorisation du titulaire des droits d'exploitation



Vue d'ensemble de l'ancien barrage depuis la rive droite. A droite, la maison du barragiste.

IVR26_20172100220NUC4A

Auteur de l'illustration : Thierry Kuntz

Date de prise de vue : 2017

(c) Région Bourgogne-Franche-Comté, Inventaire du patrimoine
reproduction soumise à autorisation du titulaire des droits d'exploitation



Vue d'ensemble de l'ancien barrage depuis la rive gauche. La maison du barragiste est derrière le portail, à gauche.

IVR26_20172100219NUC4A

Auteur de l'illustration : Thierry Kuntz

Date de prise de vue : 2017

(c) Région Bourgogne-Franche-Comté, Inventaire du patrimoine
reproduction soumise à autorisation du titulaire des droits d'exploitation