

Bourgogne, Côte-d'Or  
Maxilly-sur-Saône  
Tremblant (le), PK 255

## site de l'écluse 18, dite d'Heuilley

### Références du dossier

Numéro de dossier : IA21005517

Date de l'enquête initiale : 2016

Date(s) de rédaction : 2016

Cadre de l'étude : enquête thématique régionale Saône navigable en Bourgogne-Franche-Comté (la)

Degré d'étude : étudié

### Désignation

Dénomination : site d'écluse

Parties constituantes non étudiées : restaurant, maison

### Compléments de localisation

Milieu d'implantation : isolé

Références cadastrales : 2016, C, 22

### Historique

Le site d'écluse d'Heuilley fait partie des premiers travaux d'aménagement de la Saône liés à la loi du 19 juillet 1837. Le procès-verbal d'adjudication de la construction de deux maisons d'éclusier et de garde sur la dérivation d'Heuilley date du 7 octobre 1839 (12 S1 a 4). D'après la *Situation des Travaux*, la porte de garde et les maisons éclusières sont construites en 1842.

Un rapport du sous-ingénieur subdivisionnaire du 12 décembre 1904 expose une requête du conseil municipal de Maxilly-sur-Saône portant sur le changement de nom de l'écluse : il souhaiterait qu'elle soit dénommée écluse de Maxilly-sur-Saône puisqu'elle se trouve sur le territoire de cette commune. La réponse de l'ingénieur précise que le service de la navigation de la Saône a prévu de désigner les écluses d'embouchure par le nom que porte la dérivation ; ce même cas de figure se retrouvant à Poncey, par exemple (12 S1 a 41).

Période(s) principale(s) : 2e quart 19e siècle

### Description

Le site d'écluse se compose d'un sas maçonné, d'une maison éclusière, d'un pont sur écluse et d'un poste de commande moderne situé dans une structure rectangulaire en bois et métal, en aval du pont sur écluse. Les portes d'écluse sont automatisées.

La maison est située rive droite : de plan rectangulaire, elle est couverte d'un toit à deux pans en tuiles mécaniques. La façade principale est percée de trois baies : deux fenêtres et une porte à encadrement en pierre de taille. Deux plaques se trouvent sur la façade : au-dessus de la porte d'entrée ("Navigation de la Saône - Bureau de déclaration") et une à droite indiquant les distances depuis Gray (26 km) jusqu'à Saint-Jean-de-Losne (38 km). Annexe latérale à gauche. Cette maison suit le même modèle que celle des sites d'écluse de Poncey ou d'Auxonne.

Juste en aval du sas, au lieu-dit le Tremblant, la maison située rive droite, de plan rectangulaire et comprenant deux niveaux d'élévation, est un ancien restaurant (dénaturé).

### Éléments descriptifs

Matériau(x) du gros-oeuvre, mise en oeuvre et revêtement : calcaire

## Statut, intérêt et protection

Statut de la propriété : propriété publique

## Références documentaires


### Documents d'archive

- **Archives départementales de la Côte-d'Or : 12 S1 a 4. Ecluses. 1839-1929.**  
Archives départementales de la Côte-d'Or : 12 S1 a 4. *Ecluses*. 1839-1929.  
Archives départementales de la Côte-d'Or, Dijon : 12 S1 a 4
- **Archives départementales de la Côte-d'Or : 12 S1 a 41. Maxilly-sur-Saône. 1838-1905.**  
Archives départementales de la Côte-d'Or : 12 S1 a 41. Maxilly-sur-Saône. 1838-1905.  
Archives départementales de la Côte-d'Or, Dijon : 12 S1 a 41

### Bibliographie


- Ministère des Travaux Publics, Administration générale des Ponts et Chaussées et des Mines. *Situation des Travaux au 31 décembre 1842*. Paris : Imprimerie Royale, avril 1843.

## Illustrations



Ecluse d'Heuilley. Rétablissement du pont à treillis. Plans et détails. [Page de garde avec dates et signatures]. 1871  
Phot.

IVR26\_20172100149NUC4A



Ecluse d'Heuilley. Rétablissement du pont à treillis. Plans et détails. [Plan, coupe et élévation] 1871.  
Phot.


IVR26\_20172100150NUC4A



Vue d'amont. Maison éclusière à droite.  
Phot. Thierry Kuntz  
IVR26\_20162101281NUC4A



Vue d'amont. Maison éclusière à droite.  
Phot. Thierry Kuntz  
IVR26\_20162101280NUC4A



Vue des portes amont et du sas depuis le pont sur écluse.  
Phot. Thierry Kuntz  
IVR26\_20162101272NUC4A



Ancien restaurant en aval du site, depuis la rive gauche.  
Phot. Thierry Kuntz  
IVR26\_20162101269NUC4A



Ancien restaurant en aval du site, depuis la rive gauche.  
Phot. Thierry Kuntz  
IVR26\_20162101271NUC4A



Le site d'écluse et l'ancien restaurant, au lieu-dit Le Tremblant, vus depuis la rive droite.  
Phot. Thierry Kuntz  
IVR26\_20162101270NUC4A

## Dossiers liés

Est partie constituante de : bief d'Heuilley-sur-Saône (IA21005506) Bourgogne, Côte-d'Or, Maxilly-sur-Saône  
Oeuvre(s) partie(s) constituante(s) étudiée(s) : pont routier sur l'écluse 18, dite d'Heuilley (IA21005518) Bourgogne, Côte-d'Or, Maxilly-sur-Saône, PK 254,5

### Dossiers de synthèse :

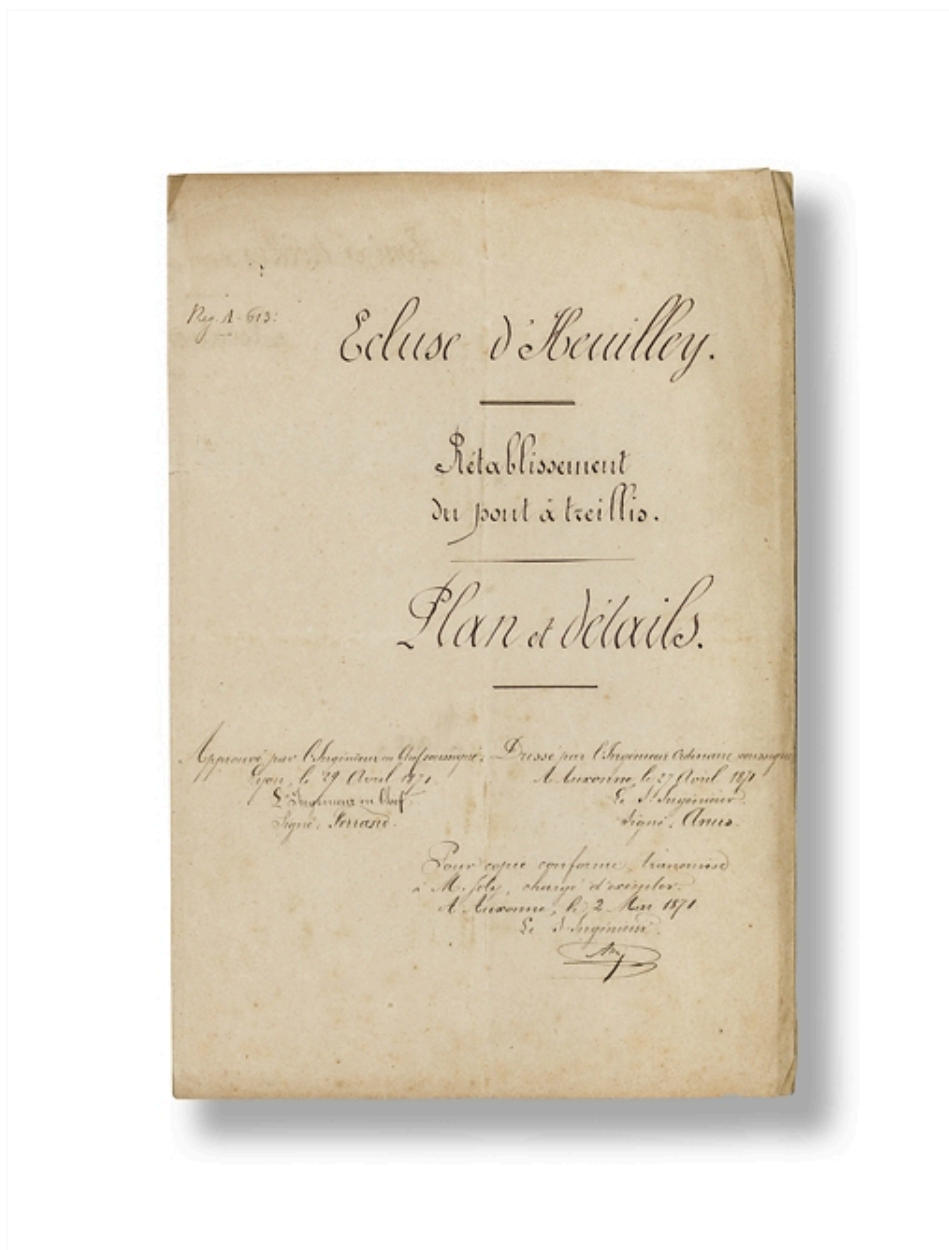
La Saône navigable en Bourgogne-Franche-Comté (IA00141307)

Les maisons de la Saône navigable en Bourgogne-Franche-Comté (IA00141436)

### Oeuvre(s) contenue(s) :

Auteur(s) du dossier : Aurélie Lallement, Virginie Malherbe

Copyright(s) : (c) Région Bourgogne-Franche-Comté, Inventaire du patrimoine



Ecluse d'Heuilley. Rétablissement du pont à treillis. Plans et détails. [Page de garde avec dates et signatures]. 1871

Référence du document reproduit :


- **Ecluse d'Heuilley. Rétablissement du pont à treillis. Plans et détails. 1871**  
Écluse d'Heuilley. Rétablissement du pont à treillis. Plans et détails. 27 avril 1871.  
VNF-direction territoriale Rhône-Saône ; subdivision de Gray

IVR26\_20172100149NUC4A

Auteur de l'illustration :

Date de prise de vue : 2017

(c) Région Bourgogne-Franche-Comté, Inventaire du patrimoine  
reproduction soumise à autorisation du titulaire des droits d'exploitation



Ecluse d'Heuilley. Rétablissement du pont à treillis. Plans et détails. [Plan, coupe et élévation] 1871.

Référence du document reproduit :

- **Ecluse d'Heuilley. Rétablissement du pont à treillis. Plans et détails. 1871**  
Écluse d'Heuilley. Rétablissement du pont à treillis. Plans et détails. 27 avril 1871.  
VNF-direction territoriale Rhône-Saône ; subdivision de Gray

IVR26\_20172100150NUC4A

Auteur de l'illustration :

Date de prise de vue : 2017

(c) Région Bourgogne-Franche-Comté, Inventaire du patrimoine  
reproduction soumise à autorisation du titulaire des droits d'exploitation



Vue d'amont. Maison éclusière à droite.

IVR26\_20162101281NUC4A

Auteur de l'illustration : Thierry Kuntz

Date de prise de vue : 2016

(c) Région Bourgogne-Franche-Comté, Inventaire du patrimoine  
reproduction soumise à autorisation du titulaire des droits d'exploitation



Vue d'amont. Maison éclusière à droite.

IVR26\_20162101280NUC4A

Auteur de l'illustration : Thierry Kuntz

Date de prise de vue : 2016

(c) Région Bourgogne-Franche-Comté, Inventaire du patrimoine  
reproduction soumise à autorisation du titulaire des droits d'exploitation



Vue des portes amont et du sas depuis le pont sur écluse.

IVR26\_20162101272NUC4A

Auteur de l'illustration : Thierry Kuntz

Date de prise de vue : 2016

(c) Région Bourgogne-Franche-Comté, Inventaire du patrimoine  
reproduction soumise à autorisation du titulaire des droits d'exploitation





Ancien restaurant en aval du site, depuis la rive gauche.

IVR26\_20162101269NUC4A

Auteur de l'illustration : Thierry Kuntz

Date de prise de vue : 2016

(c) Région Bourgogne-Franche-Comté, Inventaire du patrimoine  
reproduction soumise à autorisation du titulaire des droits d'exploitation



Ancien restaurant en aval du site, depuis la rive gauche.

IVR26\_20162101271NUC4A

Auteur de l'illustration : Thierry Kuntz

Date de prise de vue : 2016

(c) Région Bourgogne-Franche-Comté, Inventaire du patrimoine  
reproduction soumise à autorisation du titulaire des droits d'exploitation



Le site d'écluse et l'ancien restaurant, au lieu-dit Le Tremblant, vus depuis la rive droite.

IVR26\_20162101270NUC4A

Auteur de l'illustration : Thierry Kuntz

Date de prise de vue : 2016

(c) Région Bourgogne-Franche-Comté, Inventaire du patrimoine  
reproduction soumise à autorisation du titulaire des droits d'exploitation