

Bourgogne, Saône-et-Loire
Chalon-sur-Saône
PK 140,6

pont ferroviaire dit viaduc des Dombes

Références du dossier

Numéro de dossier : IA71003643

Date de l'enquête initiale : 2020

Date(s) de rédaction : 2020

Cadre de l'étude : enquête thématique régionale Saône navigable en Bourgogne-Franche-Comté (la)

Degré d'étude : étudié

Désignation

Dénomination : pont

Compléments de localisation

Milieu d'implantation : en ville

Références cadastrales :

Historique

Le projet de construction de ce pont ferroviaire destiné au passage de la ligne de chemin de fer de Chalon à Lons-le-Saulnier, date de la fin des années 1860. Cette ligne de chemin de fer était concédée à Messieurs Mangini et Cie (cf. *Plan indiquant les ouvrages à exécuter dans la traversée de la Saône, en aval de Chalon, par M.M. Mangini et Cie, Concessionnaires de la ligne ferrées de Chalon à Lons-le-Saulnier* [sic], daté du 13 août 1869 ; 3 S 69). L'ouvrage en poutre en tôle doit comprendre 6 travées (5 piles) et être muni, sur la rive droite, d'une banquette de halage et sur la rive gauche, d'une banquette de contre-halage.

Le *Tableau des Ponts de la Saône* dressé par Variot en 1900 (3 S 44) confirme une construction en 1871 et décrit l'ouvrage comme un pont à poutres droites en treillis avec des piles et culées en maçonnerie, à 6 travées dont 5 de 29,6 mètres d'ouverture et une arche marinière, rive droite, de 35 mètres d'ouverture. Cet ouvrage permettait de relier les chantiers de Chalon au réseau déjà existant rive droite. Il fut en partie détruit pendant la Seconde Guerre mondiale mais reconstruit et rehaussé.

Période(s) principale(s) : 3e quart 19e siècle

Description

Le viaduc des Dombes se compose de 6 travées métalliques, supportées par 5 piles maçonnées en rivière. Il est prolongé de deux travées, rive droite, enjambant la RD 906. On peut encore voir l'ancienne gare des Dombes à l'aplomb de la culée, rive droite (édifice de plan rectangulaire à encadrement des baies en brique).

Éléments descriptifs

Matériau(x) du gros-oeuvre, mise en oeuvre et revêtement : métal

Statut, intérêt et protection

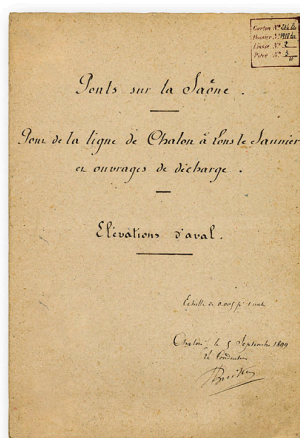
Statut de la propriété : propriété publique

Références documentaires

Documents d'archive

- **Archives départementales de Saône-et-Loire : 3 S 44. Ponts, aqueducs et halage. 1832-1936.**
Archives départementales de la Saône-et-Loire : 3 S 44. *Ponts, aqueducs et halage*. 1832-1936.
Archives départementales de Saône-et-Loire, Mâcon : 3 S 44
- **Archives départementales de la Saône-et-Loire : 3 S 69. Travaux publics intéressant la Saône - Département de Saône-et-Loire. 1867-1910.**
Archives départementales de la Saône-et-Loire : 3 S 69. Travaux publics intéressant la Saône - Département de Saône-et-Loire. 1867-1910.
Archives départementales de Saône-et-Loire, Mâcon : 3 S 69

Illustrations



Pont de la ligne de Chalon à Lons le Saunier et ouvrages de décharge. Elévations d'aval.
Dessin daté du 5 septembre 1899.
Phot.
IVR26_20197100722NUC4A



Vue d'ensemble du pont, depuis la rive gauche.
Phot. Thierry Kuntz
IVR26_20217100084NUC4A

Pont de la ligne de Chalon à Lons le Saunier et ouvrages de décharge. Elévations d'aval. [Page de garde].
Dessin daté du 5 septembre 1899.
Phot.
IVR26_20197100721NUC4A



Le viaduc vu d'amont.
Phot. Thierry Kuntz
IVR26_20217100273NUC4A



Le viaduc des Dombes :
vu d'aval, rive droite.
Phot. Thierry Kuntz
IVR26_20217100274NUC4A



Le viaduc des Dombes :
vu d'aval, rive droite.
Phot. Thierry Kuntz
IVR26_20217100275NUC4A



Le viaduc des Dombes :
vu d'aval, rive droite.
Phot. Thierry Kuntz
IVR26_20217100276NUC4A



Le viaduc des Dombes :
vu d'aval, rive droite.
Phot. Thierry Kuntz
IVR26_20217100277NUC4A



Vue d'ensemble du pont, depuis l'aval.
Phot. Thierry Kuntz
IVR26_20217100083NUC4A



Vue d'ensemble du pont, depuis l'aval.
Phot. Thierry Kuntz
IVR26_20217100082NUC4A

Dossiers liés

Est partie constituante de : bief d'Ormes ; ancien bief de Gigny (IA71003607) Bourgogne, Saône-et-Loire, Écuellen, PK 175

Dossiers de synthèse :

La Saône navigable en Bourgogne-Franche-Comté (IA00141307)

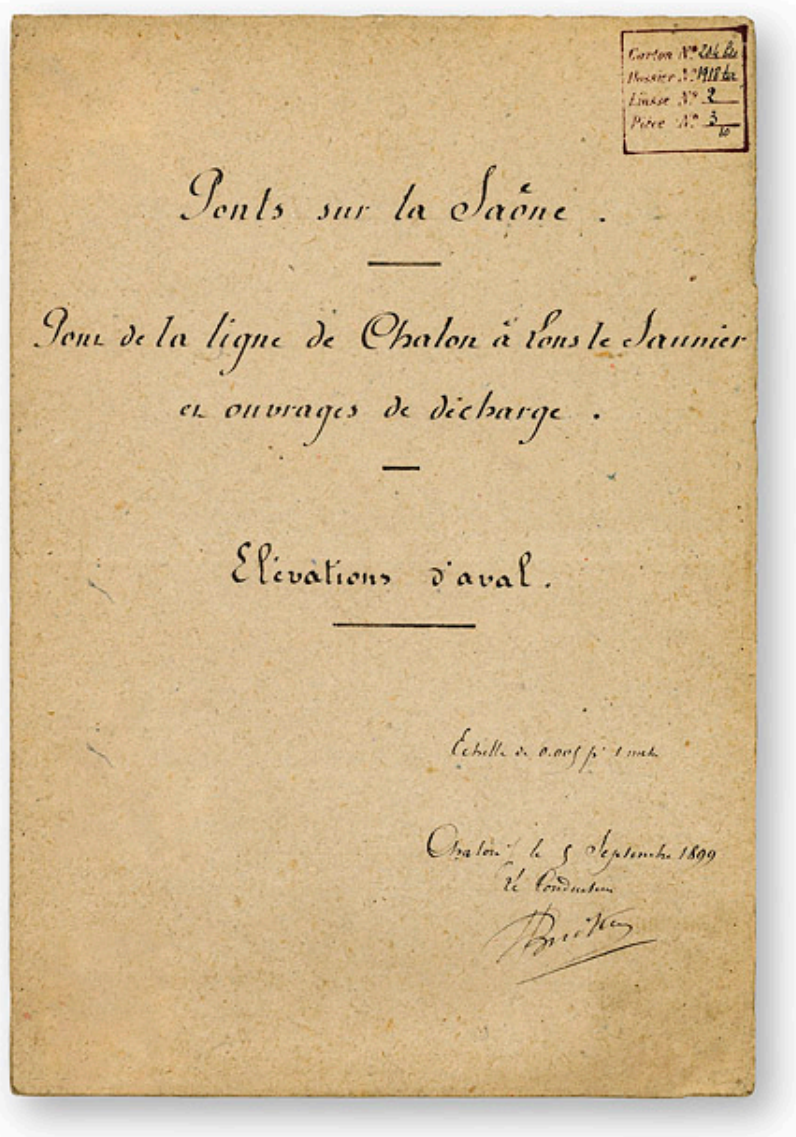
Les conséquences du passage de la Saône dans la ville de Chalon-sur-Saône (IA71003634) Bourgogne, Saône-et-Loire, Chalon-sur-Saône

Les ponts de la Saône navigable en Bourgogne-Franche-Comté (IA00141435)

Oeuvre(s) contenue(s) :

Auteur(s) du dossier : Aurélie Lallement

Copyright(s) : (c) Région Bourgogne-Franche-Comté, Inventaire du patrimoine



Pont de la ligne de Chalon à Lons le Saunier et ouvrages de décharge. Elévations d'aval. [Page de garde]. Dessin daté du 5 septembre 1899.

Référence du document reproduit :


- **Ponts de Thorey, de Tournus et d'Uchizy. Elévations d'aval. Par Budker (conducteur). Dessin daté du 19 septembre 1899 ; 83,6 x 31 cm. Archives départementales de la Saône-et-Loire, Mâcon. 3 S 44.**
Ponts de Thorey, de Tournus et d'Uchizy. Elévations d'aval. Par Budker (conducteur). Dessin daté du 19 septembre 1899 ; 83,6 x 31 cm. Archives départementales de la Saône-et-Loire, Mâcon. 3 S 44.
Archives départementales de Saône-et-Loire, Mâcon : 3 S 44

IVR26_20197100721NUC4A

Auteur de l'illustration :

Date de prise de vue : 2017

(c) Région Bourgogne-Franche-Comté, Inventaire du patrimoine
reproduction soumise à autorisation du titulaire des droits d'exploitation



Pont de la ligne de Chalon à Lons le Saunier et ouvrages de décharge. Elévations d'aval. Dessin daté du 5 septembre 1899.

Référence du document reproduit :

- **Ponts de Thorey, de Tournus et d'Uchizy. Elévations d'aval. Par Budker (conducteur). Dessin daté du 19 septembre 1899 ; 83,6 x 31 cm. Archives départementales de la Saône-et-Loire, Mâcon. 3 S 44.**
Ponts de Thorey, de Tournus et d'Uchizy. Elévations d'aval. Par Budker (conducteur). Dessin daté du 19 septembre 1899 ; 83,6 x 31 cm. Archives départementales de la Saône-et-Loire, Mâcon. 3 S 44.
Archives départementales de Saône-et-Loire, Mâcon : 3 S 44

IVR26_20197100722NUC4A

Auteur de l'illustration :

Date de prise de vue : 2017

(c) Région Bourgogne-Franche-Comté, Inventaire du patrimoine
reproduction soumise à autorisation du titulaire des droits d'exploitation



Vue d'ensemble du pont, depuis la rive gauche.

IVR26_20217100084NUC4A

Auteur de l'illustration : Thierry Kuntz

Date de prise de vue : 2021

(c) Région Bourgogne-Franche-Comté, Inventaire du patrimoine
reproduction soumise à autorisation du titulaire des droits d'exploitation



Le viaduc vu d'amont.

IVR26_20217100273NUC4A

Auteur de l'illustration : Thierry Kuntz

Date de prise de vue : 2021

(c) Région Bourgogne-Franche-Comté, Inventaire du patrimoine
reproduction soumise à autorisation du titulaire des droits d'exploitation



Le viaduc des Dombes : vu d'aval, rive droite.

IVR26_20217100274NUC4A

Auteur de l'illustration : Thierry Kuntz

Date de prise de vue : 2021

(c) Région Bourgogne-Franche-Comté, Inventaire du patrimoine
reproduction soumise à autorisation du titulaire des droits d'exploitation



Le viaduc des Dombes : vu d'aval, rive droite.

IVR26_20217100275NUC4A

Auteur de l'illustration : Thierry Kuntz

Date de prise de vue : 2021

(c) Région Bourgogne-Franche-Comté, Inventaire du patrimoine
reproduction soumise à autorisation du titulaire des droits d'exploitation



Le viaduc des Dombes : vu d'aval, rive droite.

IVR26_20217100276NUC4A

Auteur de l'illustration : Thierry Kuntz

Date de prise de vue : 2021

(c) Région Bourgogne-Franche-Comté, Inventaire du patrimoine
reproduction soumise à autorisation du titulaire des droits d'exploitation



Le viaduc des Dombes : vu d'aval, rive droite.

IVR26_20217100277NUC4A

Auteur de l'illustration : Thierry Kuntz

Date de prise de vue : 2021

(c) Région Bourgogne-Franche-Comté, Inventaire du patrimoine
reproduction soumise à autorisation du titulaire des droits d'exploitation



Vue d'ensemble du pont, depuis l'aval.

IVR26_20217100083NUC4A

Auteur de l'illustration : Thierry Kuntz

Date de prise de vue : 2021

(c) Région Bourgogne-Franche-Comté, Inventaire du patrimoine
reproduction soumise à autorisation du titulaire des droits d'exploitation



Vue d'ensemble du pont, depuis l'aval.

IVR26_20217100082NUC4A

Auteur de l'illustration : Thierry Kuntz

Date de prise de vue : 2021

(c) Région Bourgogne-Franche-Comté, Inventaire du patrimoine
reproduction soumise à autorisation du titulaire des droits d'exploitation