Franche-Comté, Haute-Saône
Gray
place Boichut

caserne de cavalerie dite caserne Grenier, collège d'enseignement technique, puis lycée professionnel Henri Fertet, lycée des métiers

Références du dossier

Numéro de dossier : IA00076757
Date de l'enquête initiale : 1986
Date(s) de rédaction : 1987, 2013
Cadre de l'étude : inventaire topographique , enquête thématique régionale lycées publics de Franche-Comté
Degré d'étude : étudié

Désignation

Dénomination : caserne, école professionnelle, lycée
Précision sur la dénomination : caserne de cavalerie
Appellation : Caserne Grenier, lycée des métiers Henri Fertet
Destinations successives : école professionnelle
Parties constituantes non étudiées : enclos, cour, monument, logement, écurie, manège, abreuvoir, fontaine, corps de garde, édifice logistique, atelier, stade, internat, bureau, piste d'athlétisme, infirmerie, vestiaire, transformateur, gymnase, chaufferie, stationnement, escalier indépendant, passerelle, clôture

Compléments de localisation

Milieu d'implantation : en ville
Références cadastrales : 1817, H2, 574. (pour mémoire 1982 AB 590, 204) ; 2013, AB, 590 ; 2013, AB, 204 ; 2013, AB, 205 ; 2013, AB, 589. propriété régionale ; 2013, AB, 206. propriété régionale ; 2013, AB, 491- 492. propriété de la ville de Gray ; 2013, AB, 490. propriété régionale

Historique

Devis de Louis Aubert du 28 avril 1773 pour la construction d'une caserne de cavalerie, à la place d'un couvent des cordeliers, comprenant 3 bâtiments symétriques organisés autour d'une cour ; l'entrepreneur Jean-Baptiste Champagne en est l'adjudicataire ; en 1780 nouveau devis du même ingénieur pour la construction d'un magasin de fourrages le long de la rue des carrières ; en 1785, rendue finale de l'ouvrage ; dans la 2e moitié du 19e siècle, extension de la caserne à gauche des premiers bâtiments sur un terrain qui servait auparavant de petit champ de manoeuvre : construction de divers édifices logistiques et de 2 corps de garde portant les dates 1858 à gauche et 1877 à droite et peut-être du manège ; au début du 20e siècle, 4 logements sont construits dans l'enceinte de la caserne primitive détruisant les 2 bâtiments en vis-à-vis dans la cour conçus par Louis Aubert ; l'obélisque aux armes de l'intendant Lacoré qui ornait la cour, l'abreuvoir et la fontaine ont disparu à une époque indéterminée. Les gendarmes mobiles s'y installent après la dissolution du 4 ème chasseurs à cheval, le 1er août 1921. Quatre immeubles de logements sont édifiés en 1936, consécutivement à la destruction de deux écuries. Depuis le 4 octobre 1946, sur l'initiative de la chambre syndicale nationale du commerce et de la réparation automobile, l'édifice est partiellement occupé et à titre provisoire, (arrêté ministériel du 27 décembre 1947) par un centre d'apprentissage des métiers de l'automobile et de l'artisanat, devenu collège d'enseignement technique, puis lycée professionnel, lycée des métiers. Après de nombreuses années de réflexion entre les deux ministères, sur une affectation complète (notamment les manèges Lassale et Colbert) définitive, la caserne de gendarmerie mobile libère finalement la totalité des espaces en 1987. L'architecte Robert Richeton conduit une réfection de la cantine et de l'internat dans les anciens magasins à fourrage, en 1990-1991. Le 18 janvier 1992 le lycée est baptisé Henri Fertet. (1926-1943) A l'emplacement d'un des 4 anciens immeubles de logements des militaires, réaffecté en internat, un internat (commun avec le lycée Cournot) est construit en 2009 par les architectes : Jean-Claude Petitcolin et Philippe Henry.

Période(s) principale(s) : 2e moitié 18e siècle, 2e moitié 19e siècle, 1ère moitié 20e siècle, 1er quart 21e siècle
Dates : 1858 (porte la date, daté par source), 1870 (porte la date, daté par source), 1936 (daté par source), 2009 (daté par source), 1990 (daté par source), 2009 (daté par source)
Auteur(s) de l'oeuvre : Louis Aubert (ingénieur civil, attribution par source), Robert Richeton (architecte, maître de l'oeuvre, attribution par source), Philippe Henry, Jean-Claude Petitcolin

Description

Au sommet de la ville, le lycée occupe un vaste rectangle dont un des grands côtés barre le nord-est de la place du général Boichut, tandis que l'autre surplombe ce promontoire qui domine la rive gauche de la Saône d'une trentaine de mètres. Le lycée dispose de deux entrées latérales pour les véhicules de part et d'autre du long bâtiment de caserne dit Boichut (moellons de calcaire, enduit, toit à croupe, couvert en tuiles mécaniques, élévation à travées, les 19 baies du rez-de-chaussée côté rue sont surmontés d'arcs en plein cintre) qui borde la place du même nom au nord-est et de son entrée principale piétonnière en son milieu, via un hall traversant, à voûte d'arêtes complexe à 8 quartiers, grands et petits alternés, d'où partent deux escaliers de pierre desservant les 3 étages carrés. Le premier d'entre eux contient des salles de classe, des réserves et laboratoires des enseignements de sciences physiques. Les deuxième et troisième, naguère affectés aux dortoirs sont maintenant désaffectés. Le rez-de-chaussée, qui abritait les anciennes écuries dont les mangeoires sont visibles sous les salles voutées d'arêtes, comprend notamment les ateliers des agents d'entretien, des salles d'étude, une salle de cinéma désaffectée, le centre de documentation et d'information (cdi), des vestiaires, une salle de technologie, la salle des professeurs, d'anciennes douches encore en usage en 2009. Le pignon sud-est est flanqué d'un escalier suspendu, hors-œuvre en béton tournant à retours sans jour à cage ouverte, tandis qu'au nord, le pignon n'étant pas libre, l'escalier de secours (charpente métallique, cage ouverte, tournant à retours sans jour) est déporté du côté de la cour. Dans le prolongement de ce bâtiment vers le nord-ouest, on trouve les locaux du greta (foyer, salles de réunion, transformateur en 3 fois 110 volts) puis l'atelier de soudure (en rez-de-chaussée), puis l'ancien corps de garde, qui porte la date 1858, et accueille actuellement les bureaux du Greta après avoir été l'ancienne salle des conducteurs routiers ; ses geôles ont gardé leurs portes et leurs graffitis.Occupant toute la partie nord-ouest de la parcelle, les ateliers, dont un pignon porte la date 1875, résultent de la réunion d'anciens bâtiments disjoints, (couverts en sheds, toit à deux pans de tôle d'acier et de tuiles mécanique, et en appentis) qui abritent maintenant des salles de cours, magasins et les ateliers suivants : mécanique automobile, carrosserie, peinture. Un local (toit à deux pans couvert en tuiles mécaniques) abrite des produits dangereux au nord–ouest de la parcelle. Disposé perpendiculairement au bâtiment principal qui borde la place et à ses prolongements vers le nord-ouest, les anciens logements des familles de la caserne de gendarmerie mobile (seul témoignage subsistant parmi les 4 barres) délimitent au nord-ouest une cour, abritent à présent l'administration et des logements de fonction (rez-de-chaussée surélevé, 3 étages carrés, élévation à travée, toit à croupe, couvert en tuiles mécaniques, enduit sur soubassement de pierre, avec un jeu de légers retraits et de ressauts rythmant la façade, l'avant-corps central étant surmonté d'un pignon latéral avec un fronton triangulaire sous un toit à double pente, avec noue).Parallèlement au « Boichut », au-delà de la cour, on trouve successivement vers le nord-est, deux longs édifices : l'internat et l'ancien manège Lasalle. L'internat, long bâtiment de 3 étages carrés orienté sud-est nord-ouest ferme la cour au nord-est en présentant ses décrochements, retraits et saillies qui, avec les différences de couleur des bardages, rythment la longueur. Il est construit en béton, et porte deux différents essentages de matériau synthétique : des dalles bleu clair et des lames brun clair. Il est flanqué, sur ses deux pignons, d'escaliers dont les cages, prolongeant des parallélépipèdes rectangles, font saillie et portent une longue baie verticale étroite, surlignée d'un encadrement en saillie ; (en porte à faux au sud-est) elles sont couvertes en terrasse alors que des appentis et des longs pans en tôle couvrent les autres parties. Son entrée principale côté cour, en retrait, est abritée par un large auvent de béton. Occupant la pente plus au nord-est, l'ancien manège Lasalle construit en moellon, brique et bois abrite les ateliers voués aux cycles et motos. Il compte un rez-de-chaussée surélevé, accessible par une passerelle en maçonnerie au milieu de son long côté antérieur, un étage de soubassement au niveau du stade, renforcé par des contreforts, un étage sous comble accessible par un escalier extérieur en maçonnerie sur le pignon nord-ouest. Son toit couvert en ardoise a deux longs pans et des pignons couverts, tout comme le bâtiment abritant la chaufferie principale, contigüe au nord-ouest. Un stade et une piste d'athlétisme occupent les parties basses de la parcelle au nord-est. Un préfabriqué en L, en rez-de-chaussée à l'extrémité nord-est du terrain de sport, comprend une salle de musculation et deux vestiaires. Un préfabriqué de deux niveaux est implanté dans la partie sud-est de la cour, dans l'alignement du pignon sud-est de la caserne Boichut. Des entrées sont ménagées sur les 4 côtés. Un escalier droit, hors-œuvre en charpente métallique dessert l'étage sur son côté nord-est. Une rampe permet l'accès sur le côté opposé.L'ancien magasin à fourrage le long de la rue des carrières, ancien corps de garde de la gendarmerie mobile, (en moellon de calcaire partiellement enduit, un étage de soubassement, un étage carré, 2 étages de comble, élévation à travées, encadrement des baies, toit à croupes avec lucarnes, couvert en tuiles mécaniques, monte-charge et ascenseur, escalier droit, hors-œuvre, en maçonnerie, sur le pignon nord-est) accueille la cantine en rez-de-chaussée et l'internat filles, l'infirmerie, la buanderie dans les étages. Un édifice en béton, (charpente métallique et verre, couvert en tôle et verre) a été ajouté en 1990, perpendiculairement à la façade antérieure sur cour, par l'architecte Robert Richeton, auteur des aménagements intérieurs, afin de ménager une entrée abritée et de desservir les étages jusqu'à l'étage de comble par un ascenseur et un escalier tournant à retours sans jour. Un hangar (en maçonnerie de moellons de calcaire, continu avec le mur d'enceinte le long de la rue des carrières)

couvert d'un toit à deux longs pans de tôle ondulée à usage de garage et stockage, occupe l'angle sud-est de la parcelle.Le gymnase, ancien manège Colbert, situé à l'ouest, au-delà de la rue des perrières, au lieu-dit « au bas de la caserne », jouxte l'ancien mess et des logements ; il a un toit à deux pans, une charpente métallique, est augmenté sur son flanc ouest d'un petit bâtiment à usage de vestiaire couvert en appentis.

Eléments descriptifs

Matériau(x) du gros-oeuvre, mise en oeuvre et revêtement : calcaire, moellon ; brique ; bois ; béton, béton armé, essentage de matériau synthétique ; verre ; acier ; enduit
Matériau(x) de couverture : tuile mécanique, ardoise, acier en couverture
Étage(s) ou vaisseau(x) : sous-sol, 3 étages carrés
Couvrements : voûte d'arêtes ; voûte de type complexe
Élévations extérieures : élévation à travées, élévation ordonnancée
Type(s) de couverture : toit à longs pans ; croupe ; pignon couvert ; pignon découvert ; noue ; shed ; terrasse ; appentis ; verrière
Escaliers : escalier dans-oeuvre : escalier tournant à retours avec jour ; escalier isolé : escalier droit, en maçonnerie ; escalier de distribution extérieur : escalier droit, en maçonnerie ; escalier de distribution extérieur : escalier tournant à retours sans jour, en maçonnerie ; escalier de distribution extérieur : escalier tournant à retours sans jour, suspendu, en maçonnerie ; escalier de distribution extérieur : escalier tournant à retours sans jour, en charpente métallique
Autres organes de circulations : monte-charge, rampe d'accès, ascenseur

Décor

Techniques : sculpture
Représentations : armoiries
Précision sur les représentations :

armes de l'intendant Lacoré : chevron avec 2 coqs en chef et 1 lion en pointe, support : obélisque détruit

Statut, intérêt et protection

Intérêt de l'œuvre : à signaler
Statut de la propriété : propriété publique

Références documentaires

Documents d'archive

- **1253 w 26 Gray CET (1969-1976)**
  Gray CET (1969-1976) Travaux architectes Richeton, Petitperrin.
  Gray CET (1969-1976)
  Archives départementales de la Haute-Saône, Vesoul : 1253 w 26

- **1616 W 72 (1976-1990)**
  (1976-1990) note au préfet du 18 01 1992 sur la dénomination du lycée Fertet.
  Gray lycée Fertet
  Archives départementales de la Haute-Saône, Vesoul : 1616 W 72

Documents figurés

- **Caserne Grenier : élévation de la façade extérieure du bâtiment principal.**
  Elévation de la façade extérieure du bâtiment principal. Dessin, 1773, par Aubert, Louis (architecte)
  Archives départementales de la Haute-Saône, Vesoul

- **Caserne Grenier : plan du premier étage du bâtiment principal.**
  Plan du premier étage du bâtiment principal. Dessin, 1773, par Aubert, Louis (architecte)
  Archives départementales de la Haute-Saône, Vesoul

- **Caserne Grenier : plan masse (détail).**

Plan masse (détail). Dessin, 1807, par Neuvil, J.-B. (architecte)
Archives départementales de la Haute-Saône, Vesoul

- **Caserne Grenier : plan du rez de chaussée.**
  Plan du rez de chaussée. Dessin, 1773, par Aubert, Louis (architecte)
  Archives départementales de la Haute-Saône, Vesoul

Liens web

- Voir le dossier initial numérisé : https://patrimoine.bourgognefranchecomte.fr/gtrudov/IA00076757/index.htm

Illustrations

Plan-masse et de situation. Extrait du plan cadastral numérisé, section AB, échelle 1:1000. Dess. Mathias Papigny
IVR43_20147000093NUDA

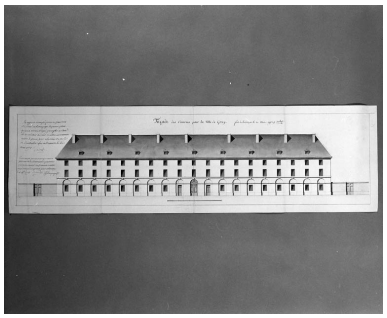

Elévation de la façade extérieure du bâtiment principal. Dessin, 1773. Phot. Yves Sancey, Autr. Louis (architecte) Aubert
IVR43_19947000106X



Plan du rez de chaussée. Dessin, 1773. Phot. Yves Sancey, Autr. Louis (architecte) Aubert
IVR43_19947000104X



Plan du premier étage du bâtiment principal. Dessin, 1773. Phot. Yves Sancey, Autr. Louis (architecte) Aubert
IVR43_19947000103X

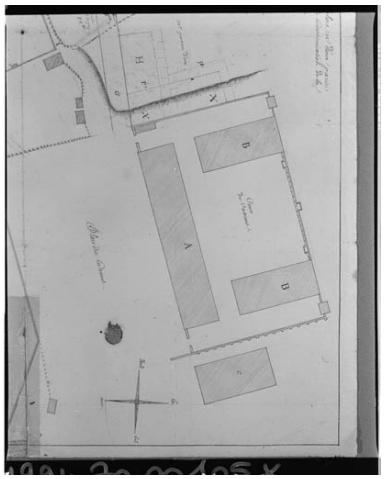

Plan masse (détail). Dessin, 1807. Phot. Yves Sancey, Autr. J.-B. (architecte) Neuvil
IVR43_19947000105X

Corps de garde droit : chronogramme. Phot. Yves Sancey
IVR43_19897000511X

Extension de la caserne : vue d'ensemble des édifices logistiques depuis le toit de la caserne primitive.
Phot. Yves Sancey
IVR43_19897000520X

Extension de la caserne : bâtiments gauche et central, façades sur cour.
Phot. Yves Sancey
IVR43_19897000516X

Extension de la caserne : vue plongeante sur le bâtiment droit.
Phot. Yves Sancey
IVR43_19897000527X

Extension de la caserne : façade postérieure du bâtiment droit.
Phot. Yves Sancey
IVR43_19897000525X

Extension de la caserne : bâtiments annexes de trois quarts gauche, situés derrière les trois édifices logistiques principaux.
Phot. Yves Sancey
IVR43_19897000530X

Extension de la caserne : bâtiments annexes, détail de la partie droite.
Phot. Yves Sancey
IVR43_19897000532X

Extension de la caserne : bâtiments annexes de trois quarts droit.
Phot. Yves Sancey
IVR43_19897000531X

Place centrale de l'ancienne caserne avec logements gauche et en fond de cour.
Phot. Yves Sancey
IVR43_19897000537X

Place centrale de l'ancienne caserne : logement droit.
Phot. Yves Sancey
IVR43_19897000538X

Partie droite de l'ancienne caserne : ancien manège.
Phot. Yves Sancey
IVR43_19897000541X

Partie droite de l'ancienne caserne : l'ancien manège de trois quarts gauche.
Phot. Yves Sancey

Partie droite de l'ancienne caserne : vue de la cour de trois quarts droit.
Phot. Yves Sancey
IVR43_19897000547X

IVR43_19897000544X

Le manège de trois quarts droit.
Phot. Yves Sancey
IVR43_19897000550X

Le manège : façade postérieure
de trois quarts droit.
Phot. Yves Sancey
IVR43_19897000548X



Vue intérieure de la cantine.
Phot. Mary Ruffinoni
IVR43_20147000229NUC4A

Vue intérieure du mur
sud-est de la cantine.
Phot. Mary Ruffinoni
IVR43_20147000230NUC4A

Escalier d'accès intérieur à la cantine.
Phot. Mary Ruffinoni
IVR43_20147000231NUC4A

Détail intérieur du hall
d'accès à la cantine.
Phot. Mary Ruffinoni
IVR43_20147000232NUC4A

Vue intérieure de
l'atelier mécanique auto.
Phot. Mary Ruffinoni
IVR43_20147000233NUC4A



Vue intérieure de
l'atelier mécanique auto.
Phot. Mary Ruffinoni
IVR43_20147000234NUC4A



Vue intérieure de
l'atelier mécanique auto.
Phot. Mary Ruffinoni
IVR43_20147000235NUC4A

Salle de cours dans
l'atelier mécanique auto.

Vue intérieure de l'atelier peinture.
Phot. Mary Ruffinoni

Vue intérieure de l'atelier de soudure.
Phot. Mary Ruffinoni

Phot. Mary Ruffinoni
IVR43_20147000236NUC4A



Détail de porte d'entrée au sud-est de l'ancien corps de garde.
Phot. Mary Ruffinoni
IVR43_20147000239NUC4A

IVR43_20147000237NUC4A



Façade sud-ouest de l'ancien corps de garde.
Phot. Mary Ruffinoni
IVR43_20147000240NUC4A

IVR43_20147000238NUC4A

Dans les geôles.
Phot. Mary Ruffinoni
IVR43_20147000241NUC4A

Détail d'escalier dans le hall d'entrée du bâtiment de l'ancienne caserne.
Phot. Mary Ruffinoni
IVR43_20147000243NUC4A

Détail d'escalier dans le hall d'entrée.
Phot. Mary Ruffinoni
IVR43_20147000244NUC4A

Dans le hall d'entrée du bâtiment de l'ancienne caserne.
Phot. Mary Ruffinoni
IVR43_20147000242NUC4A



Vue intérieure d'atelier mécanique cycles.
Phot. Mary Ruffinoni
IVR43_20147000251NUC4A



Vue intérieure d'atelier mécanique cycles.
Phot. Mary Ruffinoni
IVR43_20147000252NUC4A



Vue intérieure d'atelier mécanique cycles.
Phot. Mary Ruffinoni
IVR43_20147000253NUC4A

Détail intérieur du magasin.
Phot. Mary Ruffinoni
IVR43_20147000254NUC4A



Transformateur 3 x 110 volts.
Phot. Mary Ruffinoni
IVR43_20147000255NUC4A

Détail dans le hall d'entrée du bâtiment de l'ancienne caserne.
Phot. Mary Ruffinoni
IVR43_20147000256NUC4A

Détail de la façade antérieure et de l'entrée principale.
Phot. Mary Ruffinoni
IVR43_20157000027NUC4A

Façades et entrée sud-ouest sur la rue Signard.
Phot. Mary Ruffinoni
IVR43_20157000028NUC4A

Façade antérieure donnant sur la place Boichut et pignon sud-est de l'ancienne caserne.
Phot. Mary Ruffinoni
IVR43_20157000029NUC4A

Détail de l'entrée principale donnant sur la place Boichut.
Phot. Mary Ruffinoni
IVR43_20157000030NUC4A

Salle de projection dans le bâtiment de caserne.
Phot. Mary Ruffinoni
IVR43_20157000031NUC4A

Espaces desaffectés dans les deux derniers étages de l'ancienne caserne, anciennement internat.
Phot. Mary Ruffinoni
IVR43_20157000032NUC4A

Pignon sud-est de l'ancienne caserne.

Détail d'entrée de logements.

Atelier de menuiserie
dans l'ancienne caserne.
Phot. Mary Ruffinoni
IVR43_20157000033NUC4A

Phot. Mary Ruffinoni
IVR43_20157000034NUC4A

Phot. Mary Ruffinoni
IVR43_20157000040NUC4A

Façade nord-est sur cour de l'ancienne caserne, vue le long du préfabriqué.
Phot. Mary Ruffinoni
IVR43_20157000035NUC4A

Cour, façade postérieure nord-est de l'ancienne caserne.
Phot. Mary Ruffinoni
IVR43_20157000036NUC4A

Depuis l'ancienne caserne, vue sur la façade antérieure sud-ouest des logements et administration.
Phot. Mary Ruffinoni
IVR43_20157000037NUC4A

Façade antérieure sud-ouest des logements et administration.
Phot. Mary Ruffinoni
IVR43_20157000038NUC4A

Façade postérieure nord-ouest des logements et administration.
Phot. Mary Ruffinoni
IVR43_20157000039NUC4A

Cour devant la façade antérieure - ouest - de l'internat.
Phot. Mary Ruffinoni
IVR43_20157000041NUC4A

Entrée des livraisons, au sud du lycée, mur nord-ouest du hangar.
Phot. Mary Ruffinoni
IVR43_20157000042NUC4A

Façade nord-ouest du bâtiment de cantine et internat.
Phot. Mary Ruffinoni
IVR43_20157000043NUC4A

Bâtiment de restauration et internat de filles vus de la rue des carrières, à l 'est.
Phot. Mary Ruffinoni
IVR43_20157000045NUC4A

Extension de l'accueil sur la façade nord-ouest du bâtiment de cantine et internat de filles.
Phot. Mary Ruffinoni
IVR43_20157000044NUC4A

Pignon nord-est du bâtiment de cantine et internat de filles.
Phot. Mary Ruffinoni
IVR43_20157000046NUC4A

Angle sud-est de l'ancienne caserne.
Phot. Mary Ruffinoni
IVR43_20157000048NUC4A

Depuis l'ancien internat, vue de surplomb sur le hall d'accueil de la cantine.
Phot. Mary Ruffinoni
IVR43_20157000047NUC4A

Pignon sud et vue de trois-quart de la façade antérieure sur cour de l'internat de garçons.
Phot. Mary Ruffinoni
IVR43_20157000049NUC4A

Façade postérieure - nord-est - de l'internat de garçons et son pignon sud vus du sud-est.
Phot. Mary Ruffinoni
IVR43_20157000050NUC4A

Angle nord-ouest et façade antérieure de l'internat de garçons.
Phot. Mary Ruffinoni
IVR43_20157000051NUC4A

Cour et façade antérieure de l'internat de garçons depuis l'ancienne caserne.
Phot. Mary Ruffinoni
IVR43_20157000052NUC4A

Cour et détail de l'entrée sur la façade antérieure de l'internat de garçons.
Phot. Mary Ruffinoni
IVR43_20157000053NUC4A

Pignon sud-est et façade sud-ouest de l'ancien manège-atelier.
Phot. Mary Ruffinoni
IVR43_20157000054NUC4A

Terrain de sport et façade nord-est de l'ancien manège-atelier.
Phot. Mary Ruffinoni
IVR43_20157000055NUC4A

Terrain de sport, façade nord-est et pignon nord-ouest de l'ancien manège-atelier, vus du nord.
Phot. Mary Ruffinoni
IVR43_20157000056NUC4A

Angle sud-est de l'ancien corps de garde.

Piste le long de la façade nord-est de l'ancien manège, angle nord-ouest du préfabriqué voué au sport, vus du sud.
Phot. Mary Ruffinoni
IVR43_20157000057NUC4A

Angle nord-ouest de la chaufferie principale et pignon nord de l'ancien manège-atelier.
Phot. Mary Ruffinoni
IVR43_20157000058NUC4A

Phot. Mary Ruffinoni
IVR43_20157000060NUC4A

Détail de baie avec date et inscription de l'ancien corps de garde.
Phot. Mary Ruffinoni
IVR43_20157000061NUC4A

Graffiti dans les geôles.
Phot. Philippe Mairot
IVR43_20157000062NUC4A



Graffiti dans les geôles.
Phot. Philippe Mairot
IVR43_20157000063NUC4A

Escalier entre la chaufferie et le pignon nord-ouest de l'ancien manège-atelier
Phot. Mary Ruffinoni
IVR43_20157000059NUC4A

Une partie de la cour devant le bâtiment d'administration et logements.
Phot. Mary Ruffinoni
IVR43_20157000064NUC4A

Cour et façade postérieure sud-est des salles de cours en préfabriqué, vues depuis le bâtiment de cantine internat de filles
Phot. Mary Ruffinoni
IVR43_20157000065NUC4A

Angle sud-est, façade nord-est du préfabriqué dans la cour, façade nord-est de l'ancienne caserne.
Phot. Mary Ruffinoni
IVR43_20157000066NUC4A

Angle nord-ouest, façade antérieure nord-ouest du préfabriqué dans la cour.
Phot. Mary Ruffinoni
IVR43_20157000067NUC4A

Détail de façade ouest des ateliers.
Phot. Mary Ruffinoni
IVR43_20157000068NUC4A

Façade ouest des ateliers et pignon nord-est de l'atelier de soudure du Greta.
Phot. Mary Ruffinoni
IVR43_20157000069NUC4A

Détail de toitures de l'ouest des ateliers avec date portée : 1875.
Phot. Mary Ruffinoni
IVR43_20157000070NUC4A

Vue de trois-quart des ateliers depuis le sud-ouest : les pignons sud-est.
Phot. Mary Ruffinoni
IVR43_20157000071NUC4A

Pignons nord-ouest des ateliers et local des matières dangereuses.
Phot. Mary Ruffinoni
IVR43_20157000072NUC4A

Les pignons nord-ouest des ateliers.
Phot. Mary Ruffinoni
IVR43_20157000073NUC4A

Vue de face du pignon antérieur du gymnase, ancien manège Colbert.
Phot. Mary Ruffinoni
IVR43_20157000074NUC4A

"Au bas de la caserne" : vue de trois quart des logements, angle nord-ouest.
Phot. Mary Ruffinoni
IVR43_20157000075NUC4A

Cour "au bas de la caserne," façade sud-est de la barre de logements et écuries ; au second plan le bâtiment de cantine et internat de filles.
Phot. Mary Ruffinoni
IVR43_20157000076NUC4A

Cou"Au bas de la caserne" : façade sud-est de la barre de logements et écuries, vue du sud-ouest.
Phot. Mary Ruffinoni
IVR43_20157000077NUC4A

"Au bas de la caserne," vue de trois quart sud-est du pignon postérieur du gymnase, ancien manège Colbert.
Phot. Mary Ruffinoni
IVR43_20157000078NUC4A

Vu depuis l'internat de filles, le gymnase Colbert.
Phot. Mary Ruffinoni
IVR43_20157000079NUC4A

Vu d'ensemble depuis l'internat de filles : le "bas de la caserne".
Phot. Mary Ruffinoni
IVR43_20157000080NUC4A

Dans le gymnase Colbert.
Phot. Mary Ruffinoni
IVR43_20157000081NUC4A

Vue intérieure du foyer des élèves.
Phot. Mary Ruffinoni
IVR43_20157000082NUC4A

Vue de trois-quart nord-est de l'atelier de soudure du Greta.
Phot. Mary Ruffinoni
IVR43_20157000083NUC4A

Détail du pignon nord de l'actuel atelier soudure du greta, avec date portée : 1877.
Phot. Mary Ruffinoni
IVR43_20157000085NUC4A

Façades et entrée sud-ouest sur la rue Signard.
Phot. Mary Ruffinoni
IVR43_20157000084NUC4A

Façade sur cour et angle nord du bâtiment foyer et salle de réunion du greta.
Phot. Mary Ruffinoni
IVR43_20157000086NUC4A

Angle nord-est des ateliers.
Phot. Mary Ruffinoni
IVR43_20157000092NUC4A

Dossiers liés

Oeuvre(s) partie(s) constituante(s) étudiée(s) : lycée Fertet pôle des métiers de la conduite routière (IA70000514) Franche-Comté, Haute-Saône, Arc-lès-Gray, Jean-Jaures avenue
Dossiers de synthèse :
Lycées publics de Franche-Comté (IA00141312)
présentation de la commune de Gray (IA00076915) Franche-Comté, Haute-Saône, Gray
Oeuvre(s) contenue(s) :

Auteur(s) du dossier : Christiane Claerr, Philippe Mairot
Copyright(s) : (c) Région Bourgogne-Franche-Comté, Inventaire du patrimoine

Plan-masse et de situation. Extrait du plan cadastral numérisé, section AB, échelle 1:1000.

IVR43_20147000093NUDA
Auteur de l'illustration : Mathias Papigny
Date de prise de vue : 2014
Technique de relevé : reprise de fond ; Échelle : 1/1000
(c) Région Bourgogne-Franche-Comté, Inventaire du patrimoine
reproduction soumise à autorisation du titulaire des droits d'exploitation



Elévation de la façade extérieure du bâtiment principal. Dessin, 1773.

Référence du document reproduit :

- **Caserne Grenier : élévation de la façade extérieure du bâtiment principal.**
  Elévation de la façade extérieure du bâtiment principal. Dessin, 1773, par Aubert, Louis (architecte)
  Archives départementales de la Haute-Saône, Vesoul

IVR43_19947000106X
Auteur de l'illustration : Yves Sancey
Auteur du document reproduit : Louis (architecte) Aubert
Date de prise de vue : 1994
(c) Région Bourgogne-Franche-Comté, Inventaire du patrimoine
reproduction soumise à autorisation du titulaire des droits d'exploitation



Plan du rez de chaussée. Dessin, 1773.

Référence du document reproduit :

- **Caserne Grenier : plan du rez de chaussée.**
  Plan du rez de chaussée. Dessin, 1773, par Aubert, Louis (architecte)
  Archives départementales de la Haute-Saône, Vesoul

IVR43_19947000104X
Auteur de l'illustration : Yves Sancey
Auteur du document reproduit : Louis (architecte) Aubert
Date de prise de vue : 1994
(c) Région Bourgogne-Franche-Comté, Inventaire du patrimoine
reproduction soumise à autorisation du titulaire des droits d'exploitation



Plan du premier étage du bâtiment principal. Dessin, 1773.

Référence du document reproduit :

- **Caserne Grenier : plan du premier étage du bâtiment principal.**
  Plan du premier étage du bâtiment principal. Dessin, 1773, par Aubert, Louis (architecte)
  Archives départementales de la Haute-Saône, Vesoul

IVR43_19947000103X
Auteur de l'illustration : Yves Sancey
Auteur du document reproduit : Louis (architecte) Aubert
Date de prise de vue : 1994
(c) Région Bourgogne-Franche-Comté, Inventaire du patrimoine
reproduction soumise à autorisation du titulaire des droits d'exploitation

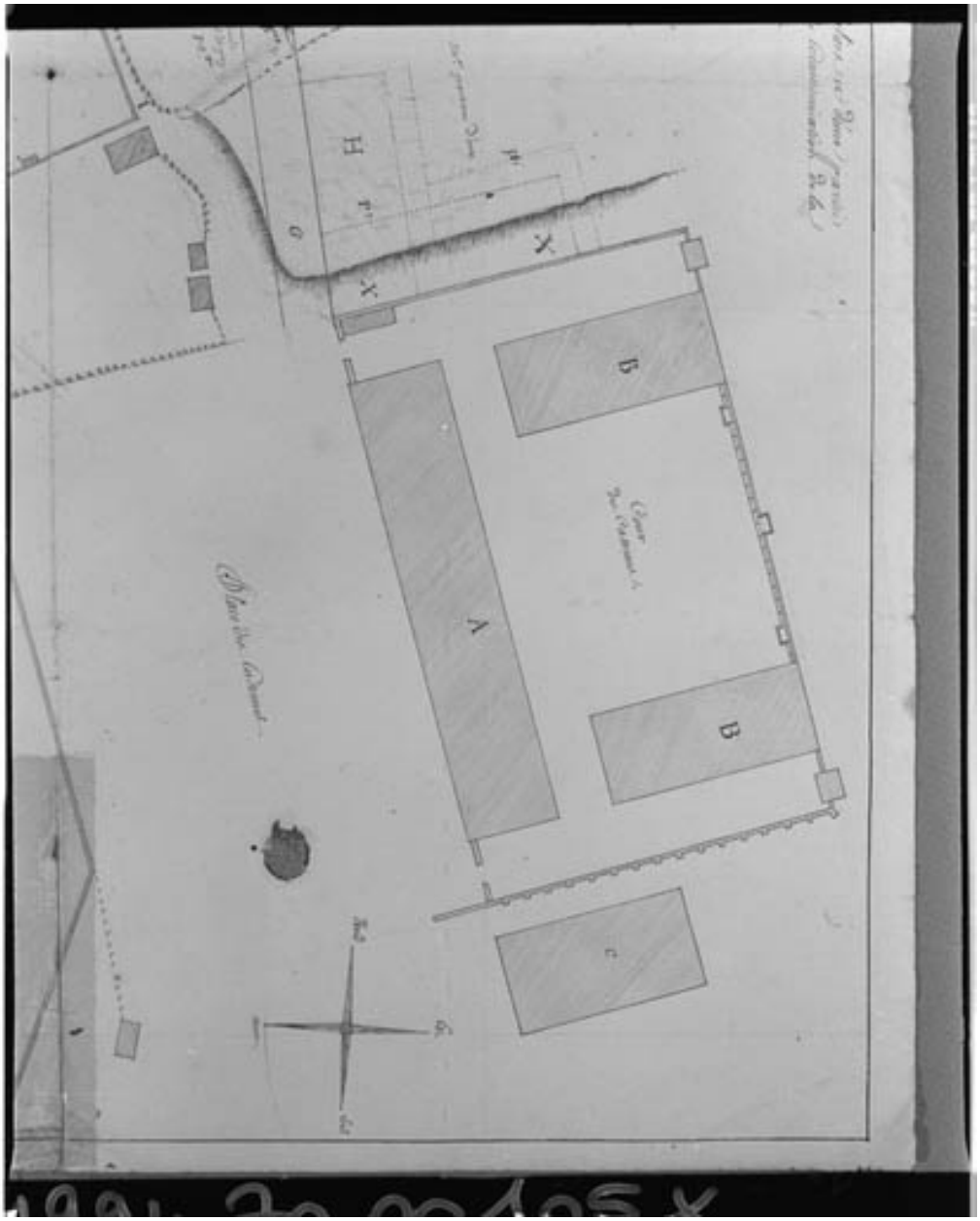

Plan masse (détail). Dessin, 1807.

Référence du document reproduit :

- **Caserne Grenier : plan masse (détail).**
  Plan masse (détail). Dessin, 1807, par Neuvil, J.-B. (architecte)
  Archives départementales de la Haute-Saône, Vesoul

IVR43_19947000105X
Auteur de l'illustration : Yves Sancey
Auteur du document reproduit : J.-B. (architecte) Neuvil
Date de prise de vue : 1994
(c) Région Bourgogne-Franche-Comté, Inventaire du patrimoine
reproduction soumise à autorisation du titulaire des droits d'exploitation

Corps de garde droit : chronogramme.

IVR43_19897000511X
Auteur de l'illustration : Yves Sancey
Date de prise de vue : 1989
(c) Région Bourgogne-Franche-Comté, Inventaire du patrimoine
reproduction soumise à autorisation du titulaire des droits d'exploitation

Extension de la caserne : vue d'ensemble des édifices logistiques depuis le toit de la caserne primitive.

IVR43_19897000520X
Auteur de l'illustration : Yves Sancey
Date de prise de vue : 1989
(c) Région Bourgogne-Franche-Comté, Inventaire du patrimoine
reproduction soumise à autorisation du titulaire des droits d'exploitation

Extension de la caserne : bâtiments gauche et central, façades sur cour.

IVR43_19897000516X
Auteur de l'illustration : Yves Sancey
Date de prise de vue : 1989
(c) Région Bourgogne-Franche-Comté, Inventaire du patrimoine
reproduction soumise à autorisation du titulaire des droits d'exploitation

Extension de la caserne : vue plongeante sur le bâtiment droit.

IVR43_19897000527X
Auteur de l'illustration : Yves Sancey
Date de prise de vue : 1989
(c) Région Bourgogne-Franche-Comté, Inventaire du patrimoine
reproduction soumise à autorisation du titulaire des droits d'exploitation

Extension de la caserne : façade postérieure du bâtiment droit.

IVR43_19897000525X
Auteur de l'illustration : Yves Sancey
Date de prise de vue : 1989
(c) Région Bourgogne-Franche-Comté, Inventaire du patrimoine
reproduction soumise à autorisation du titulaire des droits d'exploitation

Extension de la caserne : bâtiments annexes de trois quarts gauche, situés derrière les trois édifices logistiques principaux.

IVR43_19897000530X
Auteur de l'illustration : Yves Sancey
Date de prise de vue : 1989
(c) Région Bourgogne-Franche-Comté, Inventaire du patrimoine
reproduction soumise à autorisation du titulaire des droits d'exploitation

Extension de la caserne : bâtiments annexes, détail de la partie droite.

IVR43_19897000532X
Auteur de l'illustration : Yves Sancey
Date de prise de vue : 1989
(c) Région Bourgogne-Franche-Comté, Inventaire du patrimoine
reproduction soumise à autorisation du titulaire des droits d'exploitation

Extension de la caserne : bâtiments annexes de trois quarts droit.

IVR43_19897000531X
Auteur de l'illustration : Yves Sancey
Date de prise de vue : 1989
(c) Région Bourgogne-Franche-Comté, Inventaire du patrimoine
reproduction soumise à autorisation du titulaire des droits d'exploitation

Place centrale de l'ancienne caserne avec logements gauche et en fond de cour.

IVR43_19897000537X
Auteur de l'illustration : Yves Sancey
Date de prise de vue : 1989
(c) Région Bourgogne-Franche-Comté, Inventaire du patrimoine
reproduction soumise à autorisation du titulaire des droits d'exploitation

Place centrale de l'ancienne caserne : logement droit.

IVR43_19897000538X
Auteur de l'illustration : Yves Sancey
Date de prise de vue : 1989
(c) Région Bourgogne-Franche-Comté, Inventaire du patrimoine
reproduction soumise à autorisation du titulaire des droits d'exploitation

Partie droite de l'ancienne caserne : ancien manège.

IVR43_19897000541X
Auteur de l'illustration : Yves Sancey
Date de prise de vue : 1989
(c) Région Bourgogne-Franche-Comté, Inventaire du patrimoine
reproduction soumise à autorisation du titulaire des droits d'exploitation

Partie droite de l'ancienne caserne : l'ancien manège de trois quarts gauche.

IVR43_19897000544X
Auteur de l'illustration : Yves Sancey
Date de prise de vue : 1989
(c) Région Bourgogne-Franche-Comté, Inventaire du patrimoine
reproduction soumise à autorisation du titulaire des droits d'exploitation

Partie droite de l'ancienne caserne : vue de la cour de trois quarts droit.

IVR43_19897000547X
Auteur de l'illustration : Yves Sancey
Date de prise de vue : 1989
(c) Région Bourgogne-Franche-Comté, Inventaire du patrimoine
reproduction soumise à autorisation du titulaire des droits d'exploitation

Le manège de trois quarts droit.

IVR43_19897000550X
Auteur de l'illustration : Yves Sancey
Date de prise de vue : 1989
(c) Région Bourgogne-Franche-Comté, Inventaire du patrimoine
reproduction soumise à autorisation du titulaire des droits d'exploitation

Le manège : façade postérieure de trois quarts droit.

IVR43_19897000548X
Auteur de l'illustration : Yves Sancey
Date de prise de vue : 1989
(c) Région Bourgogne-Franche-Comté, Inventaire du patrimoine
reproduction soumise à autorisation du titulaire des droits d'exploitation

Vue intérieure de la cantine.

IVR43_20147000229NUC4A
Auteur de l'illustration : Mary Ruffinoni
Date de prise de vue : 2014
(c) Région Bourgogne-Franche-Comté, Inventaire du patrimoine
reproduction soumise à autorisation du titulaire des droits d'exploitation

Vue intérieure du mur sud-est de la cantine.

IVR43_20147000230NUC4A
Auteur de l'illustration : Mary Ruffinoni
Date de prise de vue : 2014
(c) Région Bourgogne-Franche-Comté, Inventaire du patrimoine
reproduction soumise à autorisation du titulaire des droits d'exploitation

Escalier d'accès intérieur à la cantine.

IVR43_20147000231NUC4A
Auteur de l'illustration : Mary Ruffinoni
Date de prise de vue : 2014
(c) Région Bourgogne-Franche-Comté, Inventaire du patrimoine
reproduction soumise à autorisation du titulaire des droits d'exploitation

Détail intérieur du hall d'accès à la cantine.

IVR43_20147000232NUC4A
Auteur de l'illustration : Mary Ruffinoni
Date de prise de vue : 2014
(c) Région Bourgogne-Franche-Comté, Inventaire du patrimoine
reproduction soumise à autorisation du titulaire des droits d'exploitation

Vue intérieure de l'atelier mécanique auto.

IVR43_20147000233NUC4A
Auteur de l'illustration : Mary Ruffinoni
Date de prise de vue : 2014
(c) Région Bourgogne-Franche-Comté, Inventaire du patrimoine
reproduction soumise à autorisation du titulaire des droits d'exploitation

Vue intérieure de l'atelier mécanique auto.

IVR43_20147000234NUC4A
Auteur de l'illustration : Mary Ruffinoni
Date de prise de vue : 2014
(c) Région Bourgogne-Franche-Comté, Inventaire du patrimoine
reproduction soumise à autorisation du titulaire des droits d'exploitation



Vue intérieure de l'atelier mécanique auto.

IVR43_20147000235NUC4A
Auteur de l'illustration : Mary Ruffinoni
Date de prise de vue : 2014
(c) Région Bourgogne-Franche-Comté, Inventaire du patrimoine
reproduction soumise à autorisation du titulaire des droits d'exploitation

Salle de cours dans l'atelier mécanique auto.

IVR43_20147000236NUC4A
Auteur de l'illustration : Mary Ruffinoni
Date de prise de vue : 2014
(c) Région Bourgogne-Franche-Comté, Inventaire du patrimoine
reproduction soumise à autorisation du titulaire des droits d'exploitation

Vue intérieure de l'atelier peinture.

IVR43_20147000237NUC4A
Auteur de l'illustration : Mary Ruffinoni
Date de prise de vue : 2014
(c) Région Bourgogne-Franche-Comté, Inventaire du patrimoine
reproduction soumise à autorisation du titulaire des droits d'exploitation

Vue intérieure de l'atelier de soudure.

IVR43_20147000238NUC4A
Auteur de l'illustration : Mary Ruffinoni
Date de prise de vue : 2014
(c) Région Bourgogne-Franche-Comté, Inventaire du patrimoine
reproduction soumise à autorisation du titulaire des droits d'exploitation

Détail de porte d'entrée au sud-est de l'ancien corps de garde.

IVR43_20147000239NUC4A
Auteur de l'illustration : Mary Ruffinoni
Date de prise de vue : 2014
(c) Région Bourgogne-Franche-Comté, Inventaire du patrimoine
reproduction soumise à autorisation du titulaire des droits d'exploitation



Façade sud-ouest de l'ancien corps de garde.

IVR43_20147000240NUC4A
Auteur de l'illustration : Mary Ruffinoni
Date de prise de vue : 2014
(c) Région Bourgogne-Franche-Comté, Inventaire du patrimoine
reproduction soumise à autorisation du titulaire des droits d'exploitation

Dans les geôles.

IVR43_20147000241NUC4A
Auteur de l'illustration : Mary Ruffinoni
Date de prise de vue : 2014
(c) Région Bourgogne-Franche-Comté, Inventaire du patrimoine
reproduction soumise à autorisation du titulaire des droits d'exploitation

Détail d'escalier dans le hall d'entrée du bâtiment de l'ancienne caserne.

IVR43_20147000243NUC4A
Auteur de l'illustration : Mary Ruffinoni
Date de prise de vue : 2014
(c) Région Bourgogne-Franche-Comté, Inventaire du patrimoine
reproduction soumise à autorisation du titulaire des droits d'exploitation

Détail d'escalier dans le hall d'entrée.

IVR43_20147000244NUC4A
Auteur de l'illustration : Mary Ruffinoni
Date de prise de vue : 2014
(c) Région Bourgogne-Franche-Comté, Inventaire du patrimoine
reproduction soumise à autorisation du titulaire des droits d'exploitation

Dans le hall d'entrée du bâtiment de l'ancienne caserne.

IVR43_20147000242NUC4A
Auteur de l'illustration : Mary Ruffinoni
Date de prise de vue : 2014
(c) Région Bourgogne-Franche-Comté, Inventaire du patrimoine
reproduction soumise à autorisation du titulaire des droits d'exploitation

Vue intérieure d'atelier mécanique cycles.

IVR43_20147000251NUC4A
Auteur de l'illustration : Mary Ruffinoni
Date de prise de vue : 2014
(c) Région Bourgogne-Franche-Comté, Inventaire du patrimoine
reproduction soumise à autorisation du titulaire des droits d'exploitation



Vue intérieure d'atelier mécanique cycles.

IVR43_20147000252NUC4A
Auteur de l'illustration : Mary Ruffinoni
Date de prise de vue : 2014
(c) Région Bourgogne-Franche-Comté, Inventaire du patrimoine
reproduction soumise à autorisation du titulaire des droits d'exploitation



Vue intérieure d'atelier mécanique cycles.

IVR43_20147000253NUC4A
Auteur de l'illustration : Mary Ruffinoni
Date de prise de vue : 2014
(c) Région Bourgogne-Franche-Comté, Inventaire du patrimoine
reproduction soumise à autorisation du titulaire des droits d'exploitation

Détail intérieur du magasin.

IVR43_20147000254NUC4A
Auteur de l'illustration : Mary Ruffinoni
Date de prise de vue : 2014
(c) Région Bourgogne-Franche-Comté, Inventaire du patrimoine
reproduction soumise à autorisation du titulaire des droits d'exploitation



Transformateur 3 x 110 volts.

IVR43_20147000255NUC4A
Auteur de l'illustration : Mary Ruffinoni
Date de prise de vue : 2014
(c) Région Bourgogne-Franche-Comté, Inventaire du patrimoine
reproduction soumise à autorisation du titulaire des droits d'exploitation

Détail dans le hall d'entrée du bâtiment de l'ancienne caserne.

IVR43_20147000256NUC4A
Auteur de l'illustration : Mary Ruffinoni
Date de prise de vue : 2014
(c) Région Bourgogne-Franche-Comté, Inventaire du patrimoine
reproduction soumise à autorisation du titulaire des droits d'exploitation

Détail de la façade antérieure et de l'entrée principale.

IVR43_20157000027NUC4A
Auteur de l'illustration : Mary Ruffinoni
Date de prise de vue : 2015
(c) Région Bourgogne-Franche-Comté, Inventaire du patrimoine
reproduction soumise à autorisation du titulaire des droits d'exploitation

Façades et entrée sud-ouest sur la rue Signard.

IVR43_20157000028NUC4A
Auteur de l'illustration : Mary Ruffinoni
Date de prise de vue : 2015
(c) Région Bourgogne-Franche-Comté, Inventaire du patrimoine
reproduction soumise à autorisation du titulaire des droits d'exploitation

Façade antérieure donnant sur la place Boichut et pignon sud-est de l'ancienne caserne.

IVR43_20157000029NUC4A
Auteur de l'illustration : Mary Ruffinoni
Date de prise de vue : 2015
(c) Région Bourgogne-Franche-Comté, Inventaire du patrimoine
reproduction soumise à autorisation du titulaire des droits d'exploitation

Détail de l'entrée principale donnant sur la place Boichut.

IVR43_20157000030NUC4A
Auteur de l'illustration : Mary Ruffinoni
Date de prise de vue : 2015
(c) Région Bourgogne-Franche-Comté, Inventaire du patrimoine
reproduction soumise à autorisation du titulaire des droits d'exploitation

Salle de projection dans le bâtiment de caserne.

IVR43_20157000031NUC4A
Auteur de l'illustration : Mary Ruffinoni
Date de prise de vue : 2015
(c) Région Bourgogne-Franche-Comté, Inventaire du patrimoine
reproduction soumise à autorisation du titulaire des droits d'exploitation

Espaces desaffectés dans les deux derniers étages de l'ancienne caserne, anciennement internat.

IVR43_20157000032NUC4A
Auteur de l'illustration : Mary Ruffinoni
Date de prise de vue : 2015
(c) Région Bourgogne-Franche-Comté, Inventaire du patrimoine
reproduction soumise à autorisation du titulaire des droits d'exploitation

Atelier de menuiserie dans l'ancienne caserne.

IVR43_20157000033NUC4A
Auteur de l'illustration : Mary Ruffinoni
Date de prise de vue : 2015
(c) Région Bourgogne-Franche-Comté, Inventaire du patrimoine
reproduction soumise à autorisation du titulaire des droits d'exploitation

Pignon sud-est de l'ancienne caserne.

IVR43_20157000034NUC4A
Auteur de l'illustration : Mary Ruffinoni
Date de prise de vue : 2015
(c) Région Bourgogne-Franche-Comté, Inventaire du patrimoine
reproduction soumise à autorisation du titulaire des droits d'exploitation

Détail d'entrée de logements.

IVR43_20157000040NUC4A
Auteur de l'illustration : Mary Ruffinoni
Date de prise de vue : 2015
(c) Région Bourgogne-Franche-Comté, Inventaire du patrimoine
reproduction soumise à autorisation du titulaire des droits d'exploitation

Façade nord-est sur cour de l'ancienne caserne, vue le long du préfabriqué.

IVR43_20157000035NUC4A
Auteur de l'illustration : Mary Ruffinoni
Date de prise de vue : 2015
(c) Région Bourgogne-Franche-Comté, Inventaire du patrimoine
reproduction soumise à autorisation du titulaire des droits d'exploitation

Cour, façade postérieure nord-est de l'ancienne caserne.

IVR43_20157000036NUC4A
Auteur de l'illustration : Mary Ruffinoni
Date de prise de vue : 2015
(c) Région Bourgogne-Franche-Comté, Inventaire du patrimoine
reproduction soumise à autorisation du titulaire des droits d'exploitation

Depuis l'ancienne caserne, vue sur la façade antérieure sud-ouest des logements et administration.

IVR43_20157000037NUC4A
Auteur de l'illustration : Mary Ruffinoni
Date de prise de vue : 2015
(c) Région Bourgogne-Franche-Comté, Inventaire du patrimoine
reproduction soumise à autorisation du titulaire des droits d'exploitation

Façade antérieure sud-ouest des logements et administration.

IVR43_20157000038NUC4A
Auteur de l'illustration : Mary Ruffinoni
Date de prise de vue : 2015
(c) Région Bourgogne-Franche-Comté, Inventaire du patrimoine
reproduction soumise à autorisation du titulaire des droits d'exploitation

Façade postérieure nord-ouest des logements et administration.

IVR43_20157000039NUC4A
Auteur de l'illustration : Mary Ruffinoni
Date de prise de vue : 2015
(c) Région Bourgogne-Franche-Comté, Inventaire du patrimoine
reproduction soumise à autorisation du titulaire des droits d'exploitation

Cour devant la façade antérieure - ouest - de l'internat.

IVR43_20157000041NUC4A
Auteur de l'illustration : Mary Ruffinoni
Date de prise de vue : 2015
(c) Région Bourgogne-Franche-Comté, Inventaire du patrimoine
reproduction soumise à autorisation du titulaire des droits d'exploitation

Entrée des livraisons, au sud du lycée, mur nord-ouest du hangar.

IVR43_20157000042NUC4A
Auteur de l'illustration : Mary Ruffinoni
Date de prise de vue : 2015
(c) Région Bourgogne-Franche-Comté, Inventaire du patrimoine
reproduction soumise à autorisation du titulaire des droits d'exploitation

Façade nord-ouest du bâtiment de cantine et internat.

IVR43_20157000043NUC4A
Auteur de l'illustration : Mary Ruffinoni
Date de prise de vue : 2015
(c) Région Bourgogne-Franche-Comté, Inventaire du patrimoine
reproduction soumise à autorisation du titulaire des droits d'exploitation

Bâtiment de restauration et internat de filles vus de la rue des carrières, à l 'est.

IVR43_20157000045NUC4A
Auteur de l'illustration : Mary Ruffinoni
Date de prise de vue : 2015
(c) Région Bourgogne-Franche-Comté, Inventaire du patrimoine
reproduction soumise à autorisation du titulaire des droits d'exploitation

Extension de l'accueil sur la façade nord-ouest du bâtiment de cantine et internat de filles.

IVR43_20157000044NUC4A
Auteur de l'illustration : Mary Ruffinoni
Date de prise de vue : 2015
(c) Région Bourgogne-Franche-Comté, Inventaire du patrimoine
reproduction soumise à autorisation du titulaire des droits d'exploitation

Pignon nord-est du bâtiment de cantine et internat de filles.

IVR43_20157000046NUC4A
Auteur de l'illustration : Mary Ruffinoni
Date de prise de vue : 2015
(c) Région Bourgogne-Franche-Comté, Inventaire du patrimoine
reproduction soumise à autorisation du titulaire des droits d'exploitation

Angle sud-est de l'ancienne caserne.

IVR43_20157000048NUC4A
Auteur de l'illustration : Mary Ruffinoni
Date de prise de vue : 2015
(c) Région Bourgogne-Franche-Comté, Inventaire du patrimoine
reproduction soumise à autorisation du titulaire des droits d'exploitation

Depuis l'ancien internat, vue de surplomb sur le hall d'accueil de la cantine.

IVR43_20157000047NUC4A
Auteur de l'illustration : Mary Ruffinoni
Date de prise de vue : 2015
(c) Région Bourgogne-Franche-Comté, Inventaire du patrimoine
reproduction soumise à autorisation du titulaire des droits d'exploitation

Pignon sud et vue de trois-quart de la façade antérieure sur cour de l'internat de garçons.

IVR43_20157000049NUC4A
Auteur de l'illustration : Mary Ruffinoni
Date de prise de vue : 2015
(c) Région Bourgogne-Franche-Comté, Inventaire du patrimoine
reproduction soumise à autorisation du titulaire des droits d'exploitation

Façade postérieure - nord-est - de l'internat de garçons et son pignon sud vus du sud-est.

IVR43_20157000050NUC4A
Auteur de l'illustration : Mary Ruffinoni
Date de prise de vue : 2015
(c) Région Bourgogne-Franche-Comté, Inventaire du patrimoine
reproduction soumise à autorisation du titulaire des droits d'exploitation

Angle nord-ouest et façade antérieure de l'internat de garçons.

IVR43_20157000051NUC4A
Auteur de l'illustration : Mary Ruffinoni
Date de prise de vue : 2015
(c) Région Bourgogne-Franche-Comté, Inventaire du patrimoine
reproduction soumise à autorisation du titulaire des droits d'exploitation

Cour et façade antérieure de l'internat de garçons depuis l'ancienne caserne.

IVR43_20157000052NUC4A
Auteur de l'illustration : Mary Ruffinoni
Date de prise de vue : 2015
(c) Région Bourgogne-Franche-Comté, Inventaire du patrimoine
reproduction soumise à autorisation du titulaire des droits d'exploitation

Cour et détail de l'entrée sur la façade antérieure de l'internat de garçons.

IVR43_20157000053NUC4A
Auteur de l'illustration : Mary Ruffinoni
Date de prise de vue : 2015
(c) Région Bourgogne-Franche-Comté, Inventaire du patrimoine
reproduction soumise à autorisation du titulaire des droits d'exploitation

Pignon sud-est et façade sud-ouest de l'ancien manège-atelier.

IVR43_20157000054NUC4A
Auteur de l'illustration : Mary Ruffinoni
Date de prise de vue : 2015
(c) Région Bourgogne-Franche-Comté, Inventaire du patrimoine
reproduction soumise à autorisation du titulaire des droits d'exploitation

Terrain de sport et façade nord-est de l'ancien manège-atelier.

IVR43_20157000055NUC4A
Auteur de l'illustration : Mary Ruffinoni
Date de prise de vue : 2015
(c) Région Bourgogne-Franche-Comté, Inventaire du patrimoine
reproduction soumise à autorisation du titulaire des droits d'exploitation

Terrain de sport, façade nord-est et pignon nord-ouest de l'ancien manège-atelier, vus du nord.

IVR43_20157000056NUC4A
Auteur de l'illustration : Mary Ruffinoni
Date de prise de vue : 2015
(c) Région Bourgogne-Franche-Comté, Inventaire du patrimoine
reproduction soumise à autorisation du titulaire des droits d'exploitation

Piste le long de la façade nord-est de l'ancien manège, angle nord-ouest du préfabriqué voué au sport, vus du sud.

IVR43_20157000057NUC4A
Auteur de l'illustration : Mary Ruffinoni
Date de prise de vue : 2015
(c) Région Bourgogne-Franche-Comté, Inventaire du patrimoine
reproduction soumise à autorisation du titulaire des droits d'exploitation

Angle nord-ouest de la chaufferie principale et pignon nord de l'ancien manège-atelier.

IVR43_20157000058NUC4A
Auteur de l'illustration : Mary Ruffinoni
Date de prise de vue : 2015
(c) Région Bourgogne-Franche-Comté, Inventaire du patrimoine
reproduction soumise à autorisation du titulaire des droits d'exploitation

Angle sud-est de l'ancien corps de garde.

IVR43_20157000060NUC4A
Auteur de l'illustration : Mary Ruffinoni
Date de prise de vue : 2015
(c) Région Bourgogne-Franche-Comté, Inventaire du patrimoine
reproduction soumise à autorisation du titulaire des droits d'exploitation

Détail de baie avec date et inscription de l'ancien corps de garde.

IVR43_20157000061NUC4A
Auteur de l'illustration : Mary Ruffinoni
Date de prise de vue : 2015
(c) Région Bourgogne-Franche-Comté, Inventaire du patrimoine
reproduction soumise à autorisation du titulaire des droits d'exploitation

Graffiti dans les geôles.

IVR43_20157000062NUC4A
Auteur de l'illustration : Philippe Mairot
Date de prise de vue : 2013
(c) Région Bourgogne-Franche-Comté, Inventaire du patrimoine
reproduction soumise à autorisation du titulaire des droits d'exploitation



Graffiti dans les geôles.

IVR43_20157000063NUC4A
Auteur de l'illustration : Philippe Mairot
Date de prise de vue : 2013
(c) Région Bourgogne-Franche-Comté, Inventaire du patrimoine
reproduction soumise à autorisation du titulaire des droits d'exploitation

Escalier entre la chaufferie et le pignon nord-ouest de l'ancien manège-atelier

IVR43_20157000059NUC4A
Auteur de l'illustration : Mary Ruffinoni
Date de prise de vue : 2015
(c) Région Bourgogne-Franche-Comté, Inventaire du patrimoine
reproduction soumise à autorisation du titulaire des droits d'exploitation

Une partie de la cour devant le bâtiment d'administration et logements.

IVR43_20157000064NUC4A
Auteur de l'illustration : Mary Ruffinoni
Date de prise de vue : 2015
(c) Région Bourgogne-Franche-Comté, Inventaire du patrimoine
reproduction soumise à autorisation du titulaire des droits d'exploitation

Cour et façade postérieure sud-est des salles de cours en préfabriqué, vues depuis le bâtiment de cantine internat de filles

IVR43_20157000065NUC4A
Auteur de l'illustration : Mary Ruffinoni
Date de prise de vue : 2015
(c) Région Bourgogne-Franche-Comté, Inventaire du patrimoine
reproduction soumise à autorisation du titulaire des droits d'exploitation

Angle sud-est, façade nord-est du préfabriqué dans la cour, façade nord-est de l'ancienne caserne.

IVR43_20157000066NUC4A
Auteur de l'illustration : Mary Ruffinoni
Date de prise de vue : 2015
(c) Région Bourgogne-Franche-Comté, Inventaire du patrimoine
reproduction soumise à autorisation du titulaire des droits d'exploitation

Angle nord-ouest, façade antérieure nord-ouest du préfabriqué dans la cour.

IVR43_20157000067NUC4A
Auteur de l'illustration : Mary Ruffinoni
Date de prise de vue : 2015
(c) Région Bourgogne-Franche-Comté, Inventaire du patrimoine
reproduction soumise à autorisation du titulaire des droits d'exploitation

Détail de façade ouest des ateliers.

IVR43_20157000068NUC4A
Auteur de l'illustration : Mary Ruffinoni
Date de prise de vue : 2015
(c) Région Bourgogne-Franche-Comté, Inventaire du patrimoine
reproduction soumise à autorisation du titulaire des droits d'exploitation

Façade ouest des ateliers et pignon nord-est de l'atelier de soudure du Greta.

IVR43_20157000069NUC4A
Auteur de l'illustration : Mary Ruffinoni
Date de prise de vue : 2015
(c) Région Bourgogne-Franche-Comté, Inventaire du patrimoine
reproduction soumise à autorisation du titulaire des droits d'exploitation

Détail de toitures de l'ouest des ateliers avec date portée : 1875.

IVR43_20157000070NUC4A
Auteur de l'illustration : Mary Ruffinoni
Date de prise de vue : 2015
(c) Région Bourgogne-Franche-Comté, Inventaire du patrimoine
reproduction soumise à autorisation du titulaire des droits d'exploitation

Vue de trois-quart des ateliers depuis le sud-ouest : les pignons sud-est.

IVR43_20157000071NUC4A
Auteur de l'illustration : Mary Ruffinoni
Date de prise de vue : 2015
(c) Région Bourgogne-Franche-Comté, Inventaire du patrimoine
reproduction soumise à autorisation du titulaire des droits d'exploitation

Pignons nord-ouest des ateliers et local des matières dangereuses.

IVR43_20157000072NUC4A
Auteur de l'illustration : Mary Ruffinoni
Date de prise de vue : 2015
(c) Région Bourgogne-Franche-Comté, Inventaire du patrimoine
reproduction soumise à autorisation du titulaire des droits d'exploitation

Les pignons nord-ouest des ateliers.

IVR43_20157000073NUC4A
Auteur de l'illustration : Mary Ruffinoni
Date de prise de vue : 2015
(c) Région Bourgogne-Franche-Comté, Inventaire du patrimoine
reproduction soumise à autorisation du titulaire des droits d'exploitation

Vue de face du pignon antérieur du gymnase, ancien manège Colbert.

IVR43_20157000074NUC4A
Auteur de l'illustration : Mary Ruffinoni
Date de prise de vue : 2015
(c) Région Bourgogne-Franche-Comté, Inventaire du patrimoine
reproduction soumise à autorisation du titulaire des droits d'exploitation

"Au bas de la caserne" : vue de trois quart des logements, angle nord-ouest.

IVR43_20157000075NUC4A
Auteur de l'illustration : Mary Ruffinoni
Date de prise de vue : 2015
(c) Région Bourgogne-Franche-Comté, Inventaire du patrimoine
reproduction soumise à autorisation du titulaire des droits d'exploitation

Cour "au bas de la caserne," façade sud-est de la barre de logements et écuries ; au second plan le bâtiment de cantine et internat de filles.

IVR43_20157000076NUC4A
Auteur de l'illustration : Mary Ruffinoni
Date de prise de vue : 2015
(c) Région Bourgogne-Franche-Comté, Inventaire du patrimoine
reproduction soumise à autorisation du titulaire des droits d'exploitation

Cou"Au bas de la caserne" : façade sud-est de la barre de logements et écuries, vue du sud-ouest.

IVR43_20157000077NUC4A
Auteur de l'illustration : Mary Ruffinoni
Date de prise de vue : 2015
(c) Région Bourgogne-Franche-Comté, Inventaire du patrimoine
reproduction soumise à autorisation du titulaire des droits d'exploitation

"Au bas de la caserne," vue de trois quart sud-est du pignon postérieur du gymnase, ancien manège Colbert.

IVR43_20157000078NUC4A
Auteur de l'illustration : Mary Ruffinoni
Date de prise de vue : 2015
(c) Région Bourgogne-Franche-Comté, Inventaire du patrimoine
reproduction soumise à autorisation du titulaire des droits d'exploitation

Vu depuis l'internat de filles, le gymnase Colbert.

IVR43_20157000079NUC4A
Auteur de l'illustration : Mary Ruffinoni
Date de prise de vue : 2015
(c) Région Bourgogne-Franche-Comté, Inventaire du patrimoine
reproduction soumise à autorisation du titulaire des droits d'exploitation

Vu d'ensemble depuis l'internat de filles : le "bas de la caserne".

IVR43_20157000080NUC4A
Auteur de l'illustration : Mary Ruffinoni
Date de prise de vue : 2015
(c) Région Bourgogne-Franche-Comté, Inventaire du patrimoine
reproduction soumise à autorisation du titulaire des droits d'exploitation

Dans le gymnase Colbert.

IVR43_20157000081NUC4A
Auteur de l'illustration : Mary Ruffinoni
Date de prise de vue : 2015
(c) Région Bourgogne-Franche-Comté, Inventaire du patrimoine
reproduction soumise à autorisation du titulaire des droits d'exploitation

Vue intérieure du foyer des élèves.

IVR43_20157000082NUC4A
Auteur de l'illustration : Mary Ruffinoni
Date de prise de vue : 2015
(c) Région Bourgogne-Franche-Comté, Inventaire du patrimoine
reproduction soumise à autorisation du titulaire des droits d'exploitation

Vue de trois-quart nord-est de l'atelier de soudure du Greta.

IVR43_20157000083NUC4A
Auteur de l'illustration : Mary Ruffinoni
Date de prise de vue : 2015
(c) Région Bourgogne-Franche-Comté, Inventaire du patrimoine
reproduction soumise à autorisation du titulaire des droits d'exploitation

Détail du pignon nord de l'actuel atelier soudure du greta, avec date portée : 1877.

IVR43_20157000085NUC4A
Auteur de l'illustration : Mary Ruffinoni
Date de prise de vue : 2015
(c) Région Bourgogne-Franche-Comté, Inventaire du patrimoine
reproduction soumise à autorisation du titulaire des droits d'exploitation

Façades et entrée sud-ouest sur la rue Signard.

IVR43_20157000084NUC4A
Auteur de l'illustration : Mary Ruffinoni
Date de prise de vue : 2015
(c) Région Bourgogne-Franche-Comté, Inventaire du patrimoine
reproduction soumise à autorisation du titulaire des droits d'exploitation

Façade sur cour et angle nord du bâtiment foyer et salle de réunion du greta.

IVR43_20157000086NUC4A
Auteur de l'illustration : Mary Ruffinoni
Date de prise de vue : 2015
(c) Région Bourgogne-Franche-Comté, Inventaire du patrimoine
reproduction soumise à autorisation du titulaire des droits d'exploitation

Angle nord-est des ateliers.

IVR43_20157000092NUC4A
Auteur de l'illustration : Mary Ruffinoni
Date de prise de vue : 2015
(c) Région Bourgogne-Franche-Comté, Inventaire du patrimoine
reproduction soumise à autorisation du titulaire des droits d'exploitation