

Bourgogne, Côte-d'Or  
Saint-Usage  
PK 211

## pont sur la Vouge

### Références du dossier

Numéro de dossier : IA21005580

Date de l'enquête initiale : 2016

Date(s) de rédaction : 2016

Cadre de l'étude : enquête thématique régionale Saône navigable en Bourgogne-Franche-Comté (la)

Degré d'étude : étudié

### Désignation

Dénomination : pont

### Compléments de localisation

Milieu d'implantation : en écart

Références cadastrales :

### Historique

En 1842, d'après la *Situation des Travaux*, les ponts de halage à deux arches sur la Bièvre et la Vouge sont achevés. Le pont sur la Vouge est reconstruit entre 1897 et 1902. Les travaux portent sur le remplacement du tablier en charpente par des voûtes en maçonnerie de briques (3 S 45).

Période(s) principale(s) : 19e siècle, 1ère moitié 20e siècle

Dates : 1901 (porte la date)

### Description

Le pont enjambe la Vouge, à sa confluence avec la Saône, rive droite (sur le chemin de contre-halage). Il s'agit d'un pont en pierre, formé de deux arches voûtées en arc segmentaire en maçonnerie de brique. Le devis pour la reconstruction du pont précise que "les tympans sont couronnés par une plinthe en pierre de taille [...]. Cette plinthe fera saillie de 0.13 m sur le parement des tympans [...] et formera trottoir" ; ce qui est toujours visible aujourd'hui. La date de 1901 est gravée, côté Saône, sur la pile centrale (date de fin des travaux). Des garde-corps métalliques prolongent les parapets en pierre de taille surmontant les murs en retour. Ces derniers ont été exhaussés lors de la reconstruction du pont et sont en "moellons smillés à assises réglées".

### Éléments descriptifs

Matériau(x) du gros-oeuvre, mise en oeuvre et revêtement : calcaire

### Statut, intérêt et protection

Statut de la propriété : propriété publique

### Références documentaires

#### Documents d'archive


- **Archives départementales de la Saône-et-Loire : 3 S 45. Ponts. 1846-1927.**  
Archives départementales de la Saône-et-Loire : 3 S 45. *Ponts*. 1846-1927.

Archives départementales de Saône-et-Loire, Mâcon : 3 S 45

## Bibliographie

- Ministère des Travaux Publics, Administration générale des Ponts et Chaussées et des Mines. *Situation des Travaux au 31 décembre 1842*. Paris : Imprimerie Royale, avril 1843. p. 341


## Illustrations



Vue d'ensemble.  
Phot. Thierry Kuntz  
IVR26\_20162101429NUC4A




Vue d'ensemble.  
Phot. Thierry Kuntz  
IVR26\_20162101428NUC4A



Vue d'ensemble.  
Phot. Thierry Kuntz  
IVR26\_20162101425NUC4A



Vue d'ensemble.  
Phot. Thierry Kuntz  
IVR26\_20162101426NUC4A



Vue d'ensemble.  
Phot. Thierry Kuntz  
IVR26\_20162101427NUC4A



Vue d'ensemble, rive  
droite de la Saône.  
Phot. Thierry Kuntz  
IVR26\_20162101433NUC4A



Vue d'ensemble, rive  
droite de la Saône.  
Phot. Thierry Kuntz  
IVR26\_20162101432NUC4A



Vue d'ensemble, d'aval.  
Phot. Thierry Kuntz  
IVR26\_20162101430NUC4A



Vue panoramique avec de gauche  
à droite : le pont sur la Vouge,  
l'ancien site d'écluse de Saint-  
Jean-de-Losne et la Saône.  
Phot. Thierry Kuntz  
IVR26\_20162101431NUC4A

## Dossiers liés

Est partie constituante de : bief de Seurre (IA21005583) Bourgogne, Côte-d'Or, Seurre,

**Dossiers de synthèse :**

La Saône navigable en Bourgogne-Franche-Comté (IA00141307)

Le chemin de halage de la Saône navigable en Bourgogne-Franche-Comté (IA00141437)

**Oeuvre(s) contenue(s) :**

Auteur(s) du dossier : Aurélie Lallement, Virginie Malherbe

Copyright(s) : (c) Région Bourgogne-Franche-Comté, Inventaire du patrimoine



Vue d'ensemble.

IVR26\_20162101429NUC4A

Auteur de l'illustration : Thierry Kuntz

Date de prise de vue : 2016

(c) Région Bourgogne-Franche-Comté, Inventaire du patrimoine  
reproduction soumise à autorisation du titulaire des droits d'exploitation



Vue d'ensemble.

IVR26\_20162101428NUC4A

Auteur de l'illustration : Thierry Kuntz

Date de prise de vue : 2016

(c) Région Bourgogne-Franche-Comté, Inventaire du patrimoine  
reproduction soumise à autorisation du titulaire des droits d'exploitation



Vue d'ensemble.

IVR26\_20162101425NUC4A

Auteur de l'illustration : Thierry Kuntz

Date de prise de vue : 2016

(c) Région Bourgogne-Franche-Comté, Inventaire du patrimoine  
reproduction soumise à autorisation du titulaire des droits d'exploitation



Vue d'ensemble.

IVR26\_20162101426NUC4A

Auteur de l'illustration : Thierry Kuntz

Date de prise de vue : 2016

(c) Région Bourgogne-Franche-Comté, Inventaire du patrimoine  
reproduction soumise à autorisation du titulaire des droits d'exploitation



Vue d'ensemble.

IVR26\_20162101427NUC4A

Auteur de l'illustration : Thierry Kuntz

Date de prise de vue : 2016

(c) Région Bourgogne-Franche-Comté, Inventaire du patrimoine  
reproduction soumise à autorisation du titulaire des droits d'exploitation





Vue d'ensemble, rive droite de la Saône.

IVR26\_20162101433NUC4A

Auteur de l'illustration : Thierry Kuntz

Date de prise de vue : 2016

(c) Région Bourgogne-Franche-Comté, Inventaire du patrimoine  
reproduction soumise à autorisation du titulaire des droits d'exploitation



Vue d'ensemble, rive droite de la Saône.

IVR26\_20162101432NUC4A

Auteur de l'illustration : Thierry Kuntz

Date de prise de vue : 2016

(c) Région Bourgogne-Franche-Comté, Inventaire du patrimoine  
reproduction soumise à autorisation du titulaire des droits d'exploitation



Vue d'ensemble, d'aval.

IVR26\_20162101430NUC4A

Auteur de l'illustration : Thierry Kuntz

Date de prise de vue : 2016

(c) Région Bourgogne-Franche-Comté, Inventaire du patrimoine  
reproduction soumise à autorisation du titulaire des droits d'exploitation



Vue panoramique avec de gauche à droite : le pont sur la Vouge, l'ancien site d'écluse de Saint-Jean-de-Losne et la Saône.

IVR26\_20162101431NUC4A

Auteur de l'illustration : Thierry Kuntz

Date de prise de vue : 2016

(c) Région Bourgogne-Franche-Comté, Inventaire du patrimoine  
reproduction soumise à autorisation du titulaire des droits d'exploitation