

Franche-Comté, Doubs
Besançon
îlot Terrier de Santans
10 rue de la Préfecture

immeuble des Bains de Granvelle, bains douches

Références du dossier

Numéro de dossier : IA25000222
Date de l'enquête initiale : 1996
Date(s) de rédaction : 2002
Cadre de l'étude : enquête thématique régionale demeures bisontines
Degré d'étude : étudié

Désignation

Dénomination : immeuble, bains douches
Appellation : des Bains de Granvelle
Parties constituantes non étudiées : immeuble, boutique, jardin d'agrément, cour

Compléments de localisation

Milieu d'implantation : en ville
Références cadastrales : 1974, AB, 119

Historique

En 1816, le négociant Laurent Marquiset achète le couvent des Grands Carmes à un particulier qui l'avait lui-même acquis en lot unique en 1791 après confiscation des biens du clergé. Outre le bâtiment du couvent situé à l'angle de la Grande Rue et de la rue de la Préfecture, l'édifice comprenait aussi un jardin situé le long de cette dernière rue. En 1841, celui-ci est en partie loti pour y construire un grand immeuble sur rue par l'architecte Pierre Marnotte, tandis que le fond de la même parcelle est louée pour y bâtir des bains douches de plan en U, les deux édifices étant séparés par un jardin d'agrément. En 1975, les bains douches en mauvais état sont détruits pour faire place à un immeuble de rapport construit par les architectes François Barrès et Jacques Robert et le jardin d'agrément est transformé en cour.

Période(s) principale(s) : 2e quart 19e siècle ()

Auteur(s) de l'oeuvre : Pierre Marnotte (architecte, attribution par source), François Barrès (architecte, attribution par source), Jacques Robert (architecte, attribution par source)

Description

L'immeuble sur rue comprend un passage cocher en position centrale de part et d'autre duquel sont situés deux escaliers dans oeuvre en charpente et rampe en fonte. La façade sur rue en pierre de taille comprend dix boutiques en rez-de-chaussée. Au fond de la parcelle, un immeuble de rapport récent occupe l'emplacement des anciens bains douches.

Éléments descriptifs

Matériau(x) du gros-oeuvre, mise en oeuvre et revêtement : calcaire, pierre de taille ; enduit ; moellon ; béton armé
Matériau(x) de couverture : tuile mécanique
Étage(s) ou vaisseau(x) : sous-sol, 2 étages carrés, étage de comble
Élévations extérieures : élévation ordonnancée
Escaliers : escalier dans-oeuvre : escalier tournant à retours avec jour, en charpente

Typologies et état de conservation

Typologies : immeuble de standing

Statut, intérêt et protection

Oeuvre peu connue de l'architecte bisontin Pierre Marnotte, l'immeuble avec deux escaliers de part et d'autre du passage possède une élévation sur rue remarquable occupée sur tout le rez-de-chaussée par des boutiques. Le comble est architecturé dans sa partie centrale.

Intérêt de l'œuvre : à signaler

Éléments remarquables : élévation

Statut de la propriété : propriété privée

Références documentaires

Documents d'archive

- **Archives municipales de Besançon : Permis de démolir, versement n° 90 W. Arrêté préfectoral du 17 septembre 1975 autorisant la destruction des bains de Granvelle pour le permis de construire n° 74-65-874 du 30 octobre 1974**

Archives municipales de Besançon : Permis de démolir, versement n° 90 W. Arrêté préfectoral du 17 septembre 1975 autorisant la destruction des bains de Granvelle pour le permis de construire n° 74-65-874 du 30 octobre 1974

Archives municipales, Besançon : Permis de démolir, 90 W

Documents figurés

- **Façade à élever en avant des bains de Granvelle. 19 août 1841.**
Façade à élever en avant des bains de Granvelle. Dessin (plume), par l'architecte Pierre Marnotte. 19 août 1841.
Archives privées
- **Projet de façade sur rue (avec un rabat) comprenant trois étages carrés (non réalisé). 19 août 1841.**
Projet de façade sur rue (avec un rabat) comprenant trois étages carrés (non réalisé). Dessin (plume), par l'architecte Pierre Marnotte. 19 août 1841.
Archives privées
- **Besançon : extrait du plan cadastral, 1974, section AB.**
Besançon : extrait du plan cadastral, 1974, section AB.
- **Plan-masse des bains-douches à démolir. S.d. [1975].**
Plan-masse des bains-douches à démolir. Dessin (tirage bleu), s.n. S.d. [1975].
Archives municipales, Besançon : Permis de démolir, 90 W
- **Plan-masse, plan du rez-de-chaussée, plan du 1er étage, plan du 2e étage, plan du 3e étage, plan du 4e étage, plan du 5e étage, coupe, façades, détail du plan du hall, détail coupes fenêtres. 1975.**
Plan-masse, plan du rez-de-chaussée, plan du 1er étage, plan du 2e étage, plan du 3e étage, plan du 4e étage, plan du 5e étage, coupe, façades, détail du plan du hall, détail coupes fenêtres. Dessin (tirage bleu), par les architectes François Barrés et Jacques Robert. 1975.
Archives municipales, Besançon : Permis de démolir, 90 W

Bibliographie

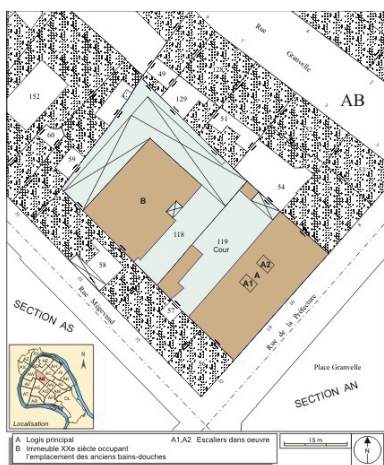
- **Coindre, Gaston. Mon vieux Besançon : histoire pittoresque et intime d'une ville. 3e éd, 1933**
Coindre, Gaston. *Mon vieux Besançon : histoire pittoresque et intime d'une ville.* 3e éd. - Besançon : Jacques et Demontrond, 1933.
P. 349-350.

- **Estavoyer, Lionel ; Gavignet, Jean-Pierre. Besançon (Doubs) : ses rues, ses maisons, 1989**
Estavoyer, Lionel ; Gavignet, Jean-Pierre. *Besançon (Doubs) : ses rues, ses maisons* / dess. Jean Garneret.
Nouv. éd. rev. et augm. - Besançon : Cêtre, 1989. 239 p. : ill. ; 22 cm.
P. 198.
- **Lassus, François. Des opérations d'urbanisme du XIXe siècle. La maison Marquiset à Besançon (Les Grands Carmes). 2000.**
Lassus, François. Des opérations d'urbanisme du XIXe siècle. La maison Marquiset à Besançon (Les Grands Carmes). *Images de Franche-Comté*, n° 21, 2000, p. 2-5.

Liens web

- Voir le dossier numérisé : <https://patrimoine.bourgognefranche-comte.fr/gtrudov/IA25000222/index.htm>

Illustrations



Plan masse et de situation. Extrait du plan cadastral, 1974, section AB.

Dess. André Céréza

IVR43_20072500110NUDA



Vue d'ensemble, de face.
Phot. Jérôme Mongreville
IVR43_20022500050XA



Vue d'ensemble de la façade sur rue, de trois quarts gauche.
Phot. Yves Sancey
IVR43_20082500402NUC2A



Vue d'ensemble de la façade sur rue, de face.

Phot. Yves Sancey

IVR43_20082500403NUC2A



Vue d'ensemble de la partie centrale : façade sur rue.

Phot. Yves Sancey

IVR43_20082500404NUC2A



Façade sur rue : Vue d'ensemble du premier étage.

Phot. Yves Sancey

IVR43_20082500407NUC2A



Vue d'ensemble de la partie haute de la façade sur rue.
Phot. Yves Sancey
IVR43_20082500405NUC2A



Façade sur rue : détail du chapiteau d'un pilastre du deuxième étage.
Phot. Yves Sancey
IVR43_20082500406NUC2A



Façade sur rue : détail du portail d'entrée.
Phot. Yves Sancey
IVR43_20082500408NUC2A




Façade sur rue : détail des vantaux en menuiserie du portail d'entrée.
Phot. Yves Sancey
IVR43_20082500409NUC2A



Détail du décor en fonte d'un des vantaux du portail d'entrée : tête d'homme.
Phot. Yves Sancey
IVR43_20082500410NUC2A



Détail du décor en fonte d'un des vantaux du portail d'entrée : tête de femme.
Phot. Yves Sancey
IVR43_20082500411NUC2A



Détail du décor en fonte d'un des vantaux du portail d'entrée : tête d'homme.
Phot. Yves Sancey
IVR43_20082500412NUC2A



Détail du décor en fonte d'un des vantaux du portail d'entrée : tête de femme.
Phot. Yves Sancey
IVR43_20082500413NUC2A



Détail du décor en fonte d'un des vantaux du portail d'entrée : tête d'homme.
Phot. Yves Sancey
IVR43_20082500414NUC2A



Détail du décor en fonte
d'un des vantaux du portail
d'entrée : tête de femme.
Phot. Yves Sancey
IVR43_20082500415NUC2A



Détail du plafond du passage
cocher depuis l'entrée.
Phot. Yves Sancey
IVR43_20082500416NUC2A



Détail du plafond du passage
cocher : vue rapprochée.
Phot. Yves Sancey
IVR43_20082500417NUC2A



Vue d'ensemble de la façade
postérieure du logis principal.
Phot. Yves Sancey
IVR43_20082500419NUC2A



Vue de l'escalier droit.
Phot. Yves Sancey
IVR43_20082500418NUC2A



Vue d'ensemble de
l'immeuble situé dans la cour.
Phot. Yves Sancey
IVR43_20082500420NUC2A

Dossiers liés

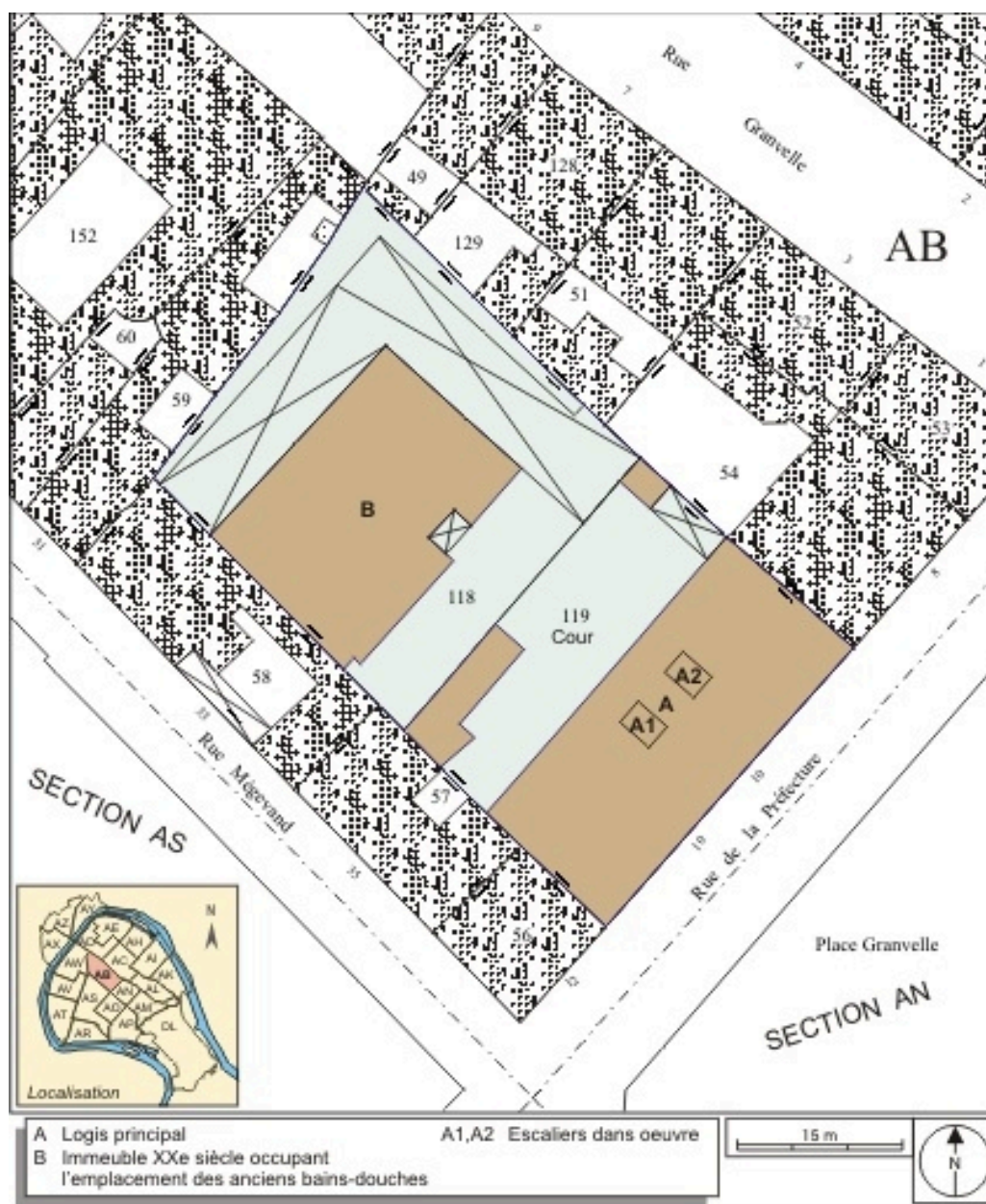
Dossiers de synthèse :

les hôtels, les maisons et les immeubles de Besançon centre ville (IA25000819) Franche-Comté, Doubs, Besançon

Oeuvre(s) contenue(s) :

Auteur(s) du dossier : Christiane Roussel

Copyright(s) : (c) Région Bourgogne-Franche-Comté, Inventaire du patrimoine





Vue d'ensemble, de face.

IVR43_20022500050XA

Auteur de l'illustration : Jérôme Mongreville

Date de prise de vue : 2002

(c) Région Bourgogne-Franche-Comté, Inventaire du patrimoine
reproduction soumise à autorisation du titulaire des droits d'exploitation



Vue d'ensemble de la façade sur rue, de trois quarts gauche.

IVR43_20082500402NUC2A

Auteur de l'illustration : Yves Sancey

Date de prise de vue : 2008

(c) Région Bourgogne-Franche-Comté, Inventaire du patrimoine
reproduction soumise à autorisation du titulaire des droits d'exploitation



Vue d'ensemble de la façade sur rue, de face.

IVR43_20082500403NUC2A

Auteur de l'illustration : Yves Sancey

Date de prise de vue : 2008

(c) Région Bourgogne-Franche-Comté, Inventaire du patrimoine
reproduction soumise à autorisation du titulaire des droits d'exploitation



Vue d'ensemble de la partie centrale : façade sur rue.

IVR43_20082500404NUC2A

Auteur de l'illustration : Yves Sancey

Date de prise de vue : 2008

(c) Région Bourgogne-Franche-Comté, Inventaire du patrimoine
reproduction soumise à autorisation du titulaire des droits d'exploitation



Façade sur rue : Vue d'ensemble du premier étage.

IVR43_20082500407NUC2A

Auteur de l'illustration : Yves Sancey

Date de prise de vue : 2008

(c) Région Bourgogne-Franche-Comté, Inventaire du patrimoine
reproduction soumise à autorisation du titulaire des droits d'exploitation



Vue d'ensemble de la partie haute de la façade sur rue.

IVR43_20082500405NUC2A

Auteur de l'illustration : Yves Sancey

Date de prise de vue : 2008

(c) Région Bourgogne-Franche-Comté, Inventaire du patrimoine
reproduction soumise à autorisation du titulaire des droits d'exploitation



Façade sur rue : détail du chapiteau d'un pilastre du deuxième étage.

IVR43_20082500406NUC2A

Auteur de l'illustration : Yves Sancey

Date de prise de vue : 2008

(c) Région Bourgogne-Franche-Comté, Inventaire du patrimoine
reproduction soumise à autorisation du titulaire des droits d'exploitation



Façade sur rue : détail du portail d'entrée.

IVR43_20082500408NUC2A

Auteur de l'illustration : Yves Sancey

Date de prise de vue : 2008

(c) Région Bourgogne-Franche-Comté, Inventaire du patrimoine
reproduction soumise à autorisation du titulaire des droits d'exploitation



Façade sur rue : détail des vantaux en menuiserie du portail d'entrée.

IVR43_20082500409NUC2A

Auteur de l'illustration : Yves Sancey

Date de prise de vue : 2008

(c) Région Bourgogne-Franche-Comté, Inventaire du patrimoine
reproduction soumise à autorisation du titulaire des droits d'exploitation



Détail du décor en fonte d'un des vantaux du portail d'entrée : tête d'homme.

IVR43_20082500410NUC2A

Auteur de l'illustration : Yves Sancey

Date de prise de vue : 2008

(c) Région Bourgogne-Franche-Comté, Inventaire du patrimoine
reproduction soumise à autorisation du titulaire des droits d'exploitation



Détail du décor en fonte d'un des vantaux du portail d'entrée : tête de femme.

IVR43_20082500411NUC2A

Auteur de l'illustration : Yves Sancey

Date de prise de vue : 2008

(c) Région Bourgogne-Franche-Comté, Inventaire du patrimoine
reproduction soumise à autorisation du titulaire des droits d'exploitation



Détail du décor en fonte d'un des vantaux du portail d'entrée : tête d'homme.

IVR43_20082500412NUC2A

Auteur de l'illustration : Yves Sancey

Date de prise de vue : 2008

(c) Région Bourgogne-Franche-Comté, Inventaire du patrimoine
reproduction soumise à autorisation du titulaire des droits d'exploitation



Détail du décor en fonte d'un des vantaux du portail d'entrée : tête de femme.

IVR43_20082500413NUC2A

Auteur de l'illustration : Yves Sancey

Date de prise de vue : 2008

(c) Région Bourgogne-Franche-Comté, Inventaire du patrimoine
reproduction soumise à autorisation du titulaire des droits d'exploitation



Détail du décor en fonte d'un des vantaux du portail d'entrée : tête d'homme.

IVR43_20082500414NUC2A

Auteur de l'illustration : Yves Sancey

Date de prise de vue : 2008

(c) Région Bourgogne-Franche-Comté, Inventaire du patrimoine
reproduction soumise à autorisation du titulaire des droits d'exploitation



Détail du décor en fonte d'un des vantaux du portail d'entrée : tête de femme.

IVR43_20082500415NUC2A

Auteur de l'illustration : Yves Sancey

Date de prise de vue : 2008

(c) Région Bourgogne-Franche-Comté, Inventaire du patrimoine
reproduction soumise à autorisation du titulaire des droits d'exploitation



Détail du plafond du passage cocher depuis l'entrée.

IVR43_20082500416NUC2A

Auteur de l'illustration : Yves Sancey

Date de prise de vue : 2008

(c) Région Bourgogne-Franche-Comté, Inventaire du patrimoine
reproduction soumise à autorisation du titulaire des droits d'exploitation



Détail du plafond du passage cocher : vue rapprochée.

IVR43_20082500417NUC2A

Auteur de l'illustration : Yves Sancey

Date de prise de vue : 2008

(c) Région Bourgogne-Franche-Comté, Inventaire du patrimoine
reproduction soumise à autorisation du titulaire des droits d'exploitation



Vue d'ensemble de la façade postérieure du logis principal.

IVR43_20082500419NUC2A

Auteur de l'illustration : Yves Sancey

Date de prise de vue : 2008

(c) Région Bourgogne-Franche-Comté, Inventaire du patrimoine
reproduction soumise à autorisation du titulaire des droits d'exploitation



Vue de l'escalier droit.

IVR43_20082500418NUC2A

Auteur de l'illustration : Yves Sancey

Date de prise de vue : 2008

(c) Région Bourgogne-Franche-Comté, Inventaire du patrimoine
reproduction soumise à autorisation du titulaire des droits d'exploitation



Vue d'ensemble de l'immeuble situé dans la cour.

IVR43_20082500420NUC2A

Auteur de l'illustration : Yves Sancey

Date de prise de vue : 2008

(c) Région Bourgogne-Franche-Comté, Inventaire du patrimoine
reproduction soumise à autorisation du titulaire des droits d'exploitation