

Franche-Comté, Doubs
Maîche
12 rue du Mont

maison et atelier d'horlogerie Janin puis Guinard

Références du dossier

Numéro de dossier : IA25001412
Date de l'enquête initiale : 2015
Date(s) de rédaction : 2015
Cadre de l'étude : patrimoine industriel patrimoine industriel du Doubs
Degré d'étude : étudié

Désignation

Dénomination : maison, atelier
Précision sur la dénomination : atelier d'horlogerie
Appellation : atelier Janin, atelier Guinard
Parties constituantes non étudiées : atelier de fabrication, logement

Compléments de localisation

Milieu d'implantation : en ville
Références cadastrales : 2015, AB, 135

Historique

Bâtie vers 1899 pour Constant Victorin Vuillement et rapidement dotée d'un atelier, la maison passe dès le milieu de la décennie 1900 à l'horloger Ernest Janin (1868-1964). Ce dernier fabrique des fournitures (vraisemblablement pour échappement à cylindre), qu'il livre en Suisse. Employant quelques ouvrières à domicile, il est à la tête d'un atelier familial réunissant sa femme Aline (née Beaufiles, 1868-1953) et ses enfants : Gaston (né en 1892), Léonie (1896), René (1897), Henri (1898), Roger (1903), Irène (1906) et Solange (1908). Il semble actif jusqu'à la deuxième guerre mondiale. Ses enfants ne reprennent pas l'affaire : le seul de ses fils resté dans la branche horlogère, Roger, part après sa formation tenir une bijouterie (il achèvera sa carrière à Bourges). Le bâtiment abrite ensuite quelques années l'atelier de Gilbert Guinard, né en 1927 à Chalon-sur-Saône et marié à une petite-fille d'Ernest. Titulaire en 1950 du diplôme d'horloger rhabilleur obtenu à Pau (Pyrénées-Atlantiques), Guinard travaille dans la fabrique de montres **Relliac** puis il se met à son compte rue du Mont vers 1951. Il emploie trois ou quatre personnes à la fabrication des montres, en sous-traitance et sous sa propre marque (Giléna), déposée en 1951. Il achète 2 850 ébauches françaises en 1952 (1 500 de la Société européenne de Fabrication d'Ebauches d'Annemasse - Sefea - et 200 de l'Horlogerie de Savoie - HS - à Annemasse, 1 150 **Maire et Perrier** - MP - à Maîche), 1 100 l'année suivante (600 Sefea et 500 MP). Il arrête vers 1957 et s'établit bijoutier dans le sud de la France. Depuis, la maison n'a plus connu d'activité productive.

Auteur(s) de l'oeuvre : maître d'oeuvre inconnu

Description

La maison a des murs en moellons calcaires enduits et un toit à longs pans, pignons couverts et tuiles mécaniques. Elle comporte un étage de soubassement, un rez-de-chaussée surélevé, un étage carré et un étage en surcroît, desservis par un escalier dans-oeuvre. La plupart de ses fenêtres sont en arc segmentaire avec encadrement en briques ; une fenêtre horlogère est visible au rez-de-chaussée sur sa façade postérieure.

Éléments descriptifs

Matériau(x) du gros-oeuvre, mise en oeuvre et revêtement : calcaire, moellon, enduit

Matériau(x) de couverture : tuile mécanique

Étage(s) ou vaisseau(x) : étage de soubassement, rez-de-chaussée surélevé, 1 étage carré, étage en surcroît

Élévations extérieures : élévation à travées

Type(s) de couverture : toit à longs pans, pignon couvert ; noue

Escaliers : escalier dans-oeuvre

Typologies et état de conservation

Typologies : baie horlogère

Statut, intérêt et protection

Statut de la propriété : propriété privée

Références documentaires

Documents d'archive

- **Archives départementales du Doubs : 50 J 29 Syndicat de fabricants d'horlogerie de Besançon. Correspondance avec les fabricants, 1947-1971.**

Archives départementales du Doubs : 50 J 29 *Syndicat de fabricants d'horlogerie de Besançon.*

Correspondance avec les fabricants, 1947-1971.

Dossier Guinard Gilbert, à Maïche (1952-1956).

Archives départementales du Doubs, Besançon : 50 J 29

- **Archives municipales, Maïche : Cadastre de la commune de Maïche [1812-1977].**

Archives municipales, Maïche : Cadastre de la commune de Maïche [1812-1977].

- Registre des états de sections (1812).

- Matrices cadastrales des propriétés bâties et non bâties : *Propriétés foncières* [1826-1914].

- Matrice cadastrale des propriétés bâties, 1883-1896 [1882-1910].

- Matrice cadastrale des propriétés bâties [1911-1977].

Matrices cadastrales des propriétés bâties 1883-1896 [1882-1910] et [1911-1977].

Archives municipales, Maïche

Documents figurés

- **Acquisitions, aliénations, échanges d'immeubles communaux [plan-masse et de situation de l'usine Rotschi et des bâtiments proches], 19 juillet 1899.**

Acquisitions, aliénations, échanges d'immeubles communaux [plan-masse et de situation de l'usine Rotschi et des bâtiments proches], dessin sur calque (plume, lavis), par le géomètre Bouvard, Maïche le 19 juillet 1899, 36,5 x 45 cm, échelle 1/500.

Archives départementales du Doubs, Besançon : 366 O 10

Bibliographie

- **Caboco, Laëtitia. Recensement du patrimoine horloger du Pays horloger, 2009-2010.**

Caboco, Laëtitia. Recensement du patrimoine horloger du Pays horloger, 2009-2010.

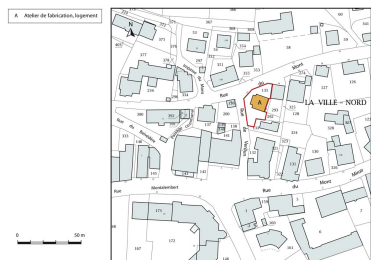
Pays horloger, Le Bélieu

- **Vuillet, Bernard. Entre Doubs et Dessoubre. Tome II. Autour de Maïche et Belleherbe, 1990.**

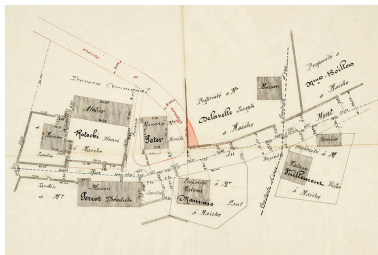
Vuillet, Bernard. *Entre Doubs et Dessoubre. Tome II. Autour de Maïche et Belleherbe*, d'après la collection de cartes postales de Georges Caille. - Les Gras : B. Vuillet, Villers-le-Lac : G. Caille, 1990. 231 p. : cartes postales ; 31 cm.

P. 95.

Illustrations



Plan-masse et de situation. Extrait du plan cadastral, 2015, section AB.
Dess. Mathias Papigny
IVR43_20152502351NUDA



Acquisitions, aliénations, échanges d'immeubles communaux [plan-masse et de situation de l'usine Rotschi et des bâtiments proches], 19 juillet 1899.
Phot. Jérôme Mongreville,
Autr. Bouvard
IVR43_20152502135NUC4A



Façades antérieure et latérale gauche.
Phot. Jérôme Mongreville
IVR43_20152502171NUC4A



Façade antérieure.
Phot. Jérôme Mongreville
IVR43_20152502170NUC4A



Façade latérale droite,
vue en contre-plongée.
Phot. Jérôme Mongreville
IVR43_20152502172NUC4A



Façade postérieure, de
trois quarts gauche.
Phot. Jérôme Mongreville
IVR43_20152502168NUC4A



Façade postérieure :
fenêtre horlogère.
Phot. Jérôme Mongreville
IVR43_20152502169NUC4A

Dossiers liés

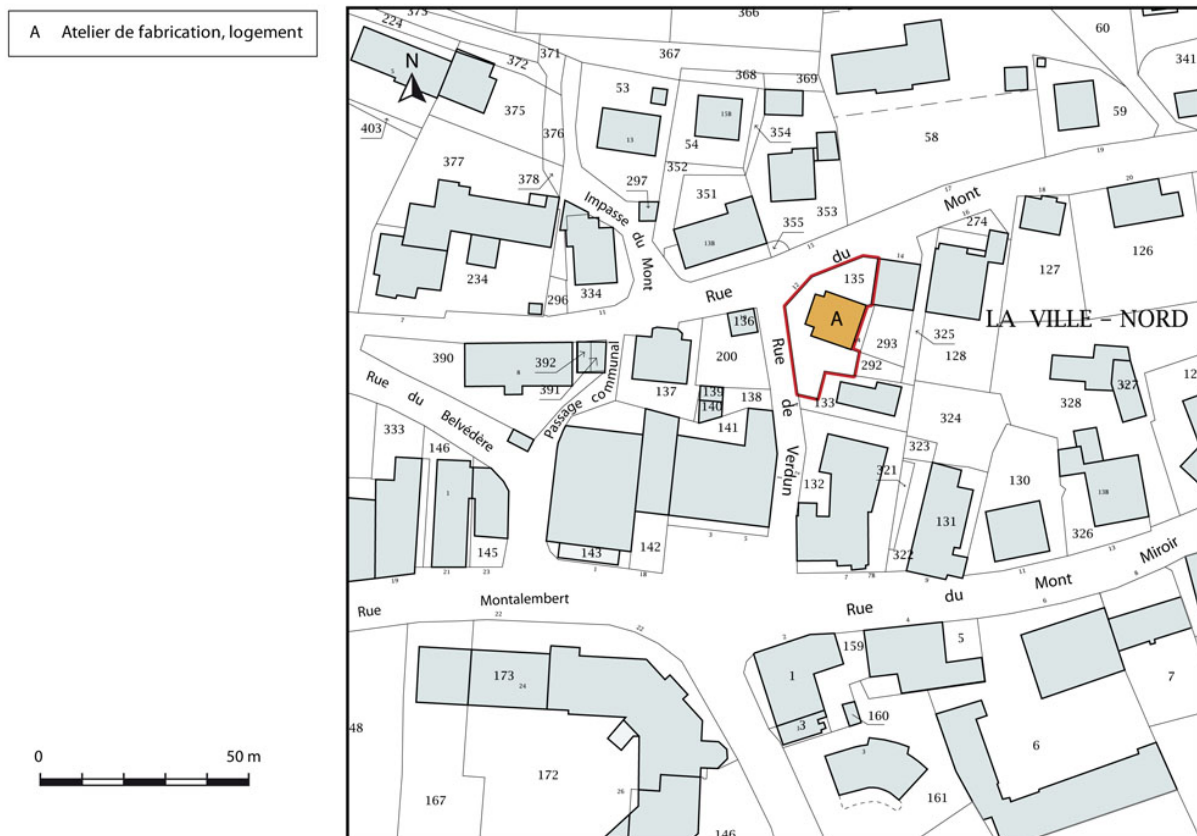
Dossiers de synthèse :

le Pays horloger et son patrimoine industriel (IA25001311)
l'horlogerie à Maïche (IA25001355) Franche-Comté, Doubs, Maïche

Oeuvre(s) contenue(s) :

Auteur(s) du dossier : Laurent Poupard

Copyright(s) : (c) Région Bourgogne-Franche-Comté, Inventaire du patrimoine



Plan-masse et de situation. Extrait du plan cadastral, 2015, section AB.

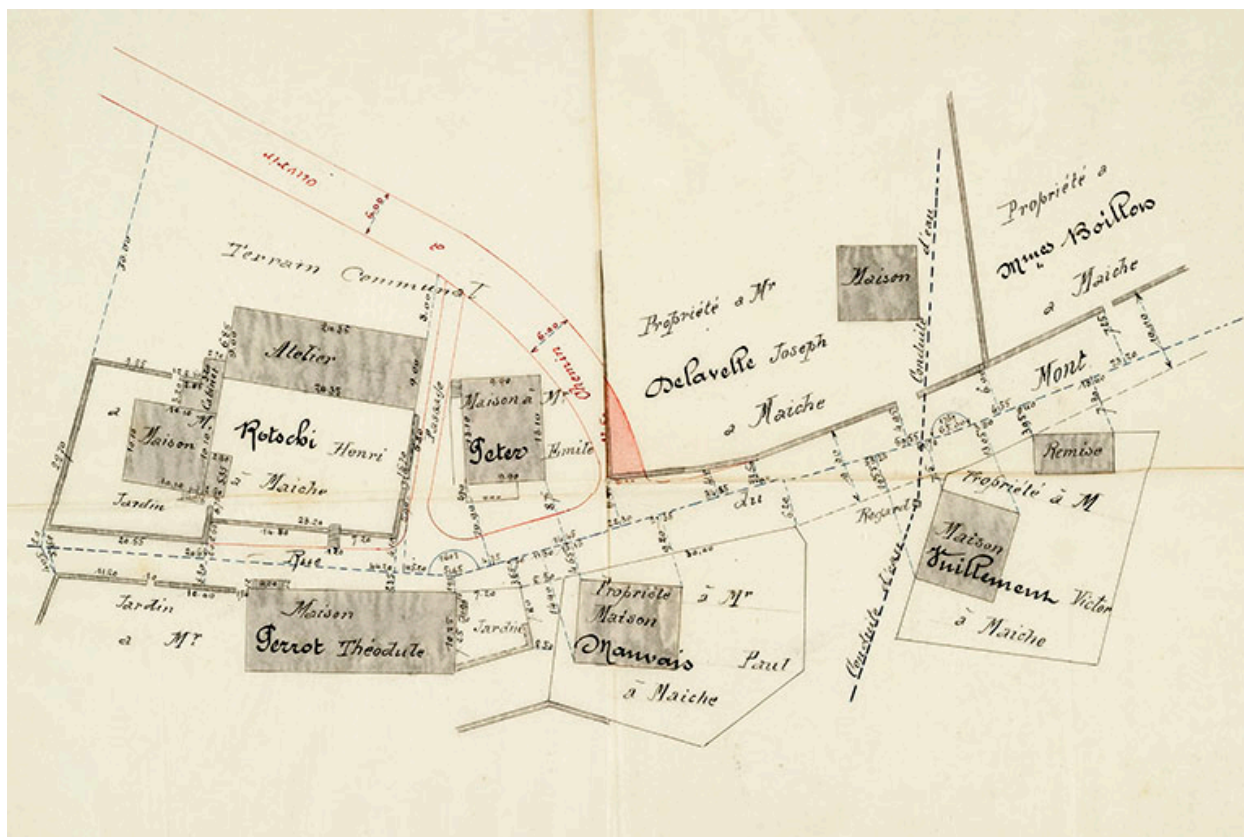
IVR43_20152502351NUDA

Auteur de l'illustration : Mathias Papigny

Date de prise de vue : 2015

Technique de relevé : reprise de fond ; Échelle : 1/1 000

(c) Région Bourgogne-Franche-Comté, Inventaire du patrimoine ; (c) Ministère des Finances, Service du cadastre
reproduction soumise à autorisation du titulaire des droits d'exploitation



Acquisitions, aliénations, échanges d'immeubles communaux [plan-masse et de situation de l'usine Rotschi et des bâtiments proches], 19 juillet 1899.

Référence du document reproduit :

- **Acquisitions, aliénations, échanges d'immeubles communaux [plan-masse et de situation de l'usine Rotschi et des bâtiments proches], 19 juillet 1899.**

Acquisitions, aliénations, échanges d'immeubles communaux [plan-masse et de situation de l'usine Rotschi et des bâtiments proches], dessin sur calque (plume, lavis), par le géomètre Bouvard, Maïche le 19 juillet 1899, 36,5 x 45 cm, échelle 1/500.

Archives départementales du Doubs, Besançon : 366 O 10

IVR43_20152502135NUC4A

Auteur de l'illustration : Jérôme Mongreville

Auteur du document reproduit : Bouvard

Date de prise de vue : 2015

(c) Région Bourgogne-Franche-Comté, Inventaire du patrimoine
reproduction soumise à autorisation du titulaire des droits d'exploitation



Façades antérieure et latérale gauche.

IVR43_20152502171NUC4A

Auteur de l'illustration : Jérôme Mongreville

Date de prise de vue : 2015

(c) Région Bourgogne-Franche-Comté, Inventaire du patrimoine
reproduction soumise à autorisation du titulaire des droits d'exploitation



Façade antérieure.

IVR43_20152502170NUC4A

Auteur de l'illustration : Jérôme Mongreville

Date de prise de vue : 2015

(c) Région Bourgogne-Franche-Comté, Inventaire du patrimoine
reproduction soumise à autorisation du titulaire des droits d'exploitation



Façade latérale droite, vue en contre-plongée.

IVR43_20152502172NUC4A

Auteur de l'illustration : Jérôme Mongreville

Date de prise de vue : 2015

(c) Région Bourgogne-Franche-Comté, Inventaire du patrimoine
reproduction soumise à autorisation du titulaire des droits d'exploitation



Façade postérieure, de trois quarts gauche.

IVR43_20152502168NUC4A

Auteur de l'illustration : Jérôme Mongreville

Date de prise de vue : 2015

(c) Région Bourgogne-Franche-Comté, Inventaire du patrimoine
reproduction soumise à autorisation du titulaire des droits d'exploitation



Façade postérieure : fenêtre horlogère.

IVR43_20152502169NUC4A

Auteur de l'illustration : Jérôme Mongreville

Date de prise de vue : 2015

(c) Région Bourgogne-Franche-Comté, Inventaire du patrimoine
reproduction soumise à autorisation du titulaire des droits d'exploitation