

Franche-Comté, Doubs
Besançon
îlot Terrier de Santans
Grande Rue 70

immeuble

Références du dossier

Numéro de dossier : IA25000226
Date de l'enquête initiale : 1996
Date(s) de rédaction : 2001
Cadre de l'étude : enquête thématique régionale demeures bisontines
Degré d'étude : étudié

Désignation

Dénomination : immeuble
Parties constituantes non étudiées : logement, jardin, cour

Compléments de localisation

Milieu d'implantation : en ville
Références cadastrales : . 1833 K2 734, 735 ; 1974, AB, 34

Historique

L'immeuble a été construit au milieu du 19e siècle à l'emplacement d'une maison dont on ne sait rien. Dans la 2e moitié du 20e siècle un ascenseur a été installé dans la cour.

Période(s) principale(s) : milieu 19e siècle
Auteur(s) de l'oeuvre : maître d'oeuvre inconnu

Description

L'immeuble, bâti sur des caves voûtées en berceau, possède deux logis, l'un sur rue, l'autre en parallèle entre cour et jardin, distribués par un escalier à cage ouverte, des coursières appliquées le long des façades sur cour et sur jardin et un ascenseur situé dans la cour.

Éléments descriptifs

Matériau(x) du gros-oeuvre, mise en oeuvre et revêtement : calcaire ; pierre de taille
Matériau(x) de couverture : tuile plate
Étage(s) ou vaisseau(x) : sous-sol, entresol, 4 étages carrés
Couvrements : voûte en berceau
Élévations extérieures : élévation ordonnancée
Escaliers : escalier de distribution extérieur : escalier tournant à retours avec jour, cage ouverte, en charpente ;
Autres organes de circulations : ascenseur

Typologies et état de conservation

Typologies : immeuble populaire

Statut, intérêt et protection

L'immeuble, associant escalier à cage ouverte et coursières, est l'un des derniers au 19e siècle à utiliser l'escalier à cage ouverte comme système distributif.

Statut de la propriété : propriété privée

Références documentaires

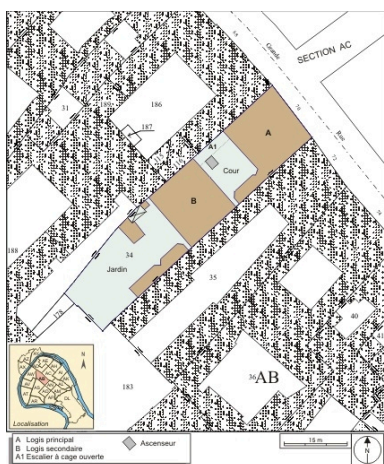
Bibliographie

- Les sources documentaires sont consultables dans le dossier numérisé, accessible dans la rubrique "Informations complémentaires".

Liens web

- Voir le dossier initial numérisé : <https://patrimoine.bourgognefranche-comte.fr/gtrudov/IA25000226/index.htm>

Illustrations



Plan masse et de situation. Extrait du plan cadastral, 1974, section AB.

Dess. André Céréza

IVR43_20072500100NUDA



Vue d'ensemble de l'édifice dans l'alignement de la rue : de trois quarts droit.

Phot. Yves Sancey

IVR43_20082500613NUC2A




Vue d'ensemble de l'édifice depuis la rue.

Phot. Yves Sancey

IVR43_20082500566NUC2A



Détail du portail d'entrée sur rue.



Vue d'ensemble rapprochée
de l'édifice depuis la rue.

Phot. Yves Sancey
IVR43_20082500567NUC2A



Vue du logis en fond de cour
avec son passage cocher.

Phot. Yves Sancey
IVR43_20082500568NUC2A

Phot. Yves Sancey
IVR43_20082500569NUC2A



Vue de l'ascenseur situé
à un angle de la cour.
Phot. Yves Sancey
IVR43_20082500562NUC2A

Vue de la façade
postérieure du logis sur rue.

Phot. Yves Sancey
IVR43_20082500565NUC2A



Détail de l'escalier à cage
ouverte depuis l'un des paliers.
Phot. Yves Sancey
IVR43_20082500563NUC2A



Vue de l'aile gauche sur
cour de trois quarts droit.

Phot. Yves Sancey
IVR43_20082500564NUC2A

Dossiers liés

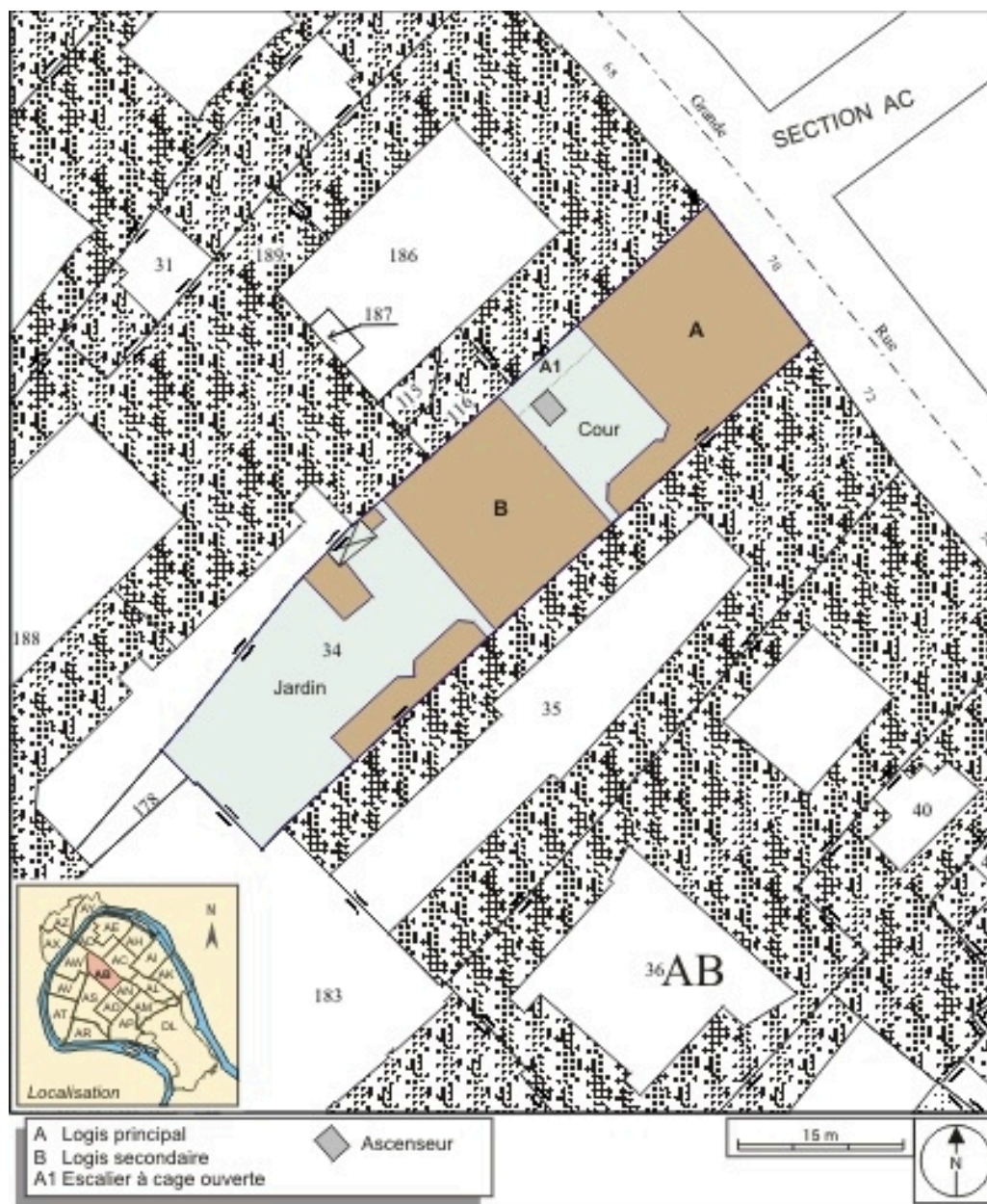
Dossiers de synthèse :

les hôtels, les maisons et les immeubles de Besançon centre ville (IA25000819) Franche-Comté, Doubs, Besançon

Oeuvre(s) contenue(s) :

Auteur(s) du dossier : Christiane Roussel

Copyright(s) : (c) Région Bourgogne-Franche-Comté, Inventaire du patrimoine



Plan masse et de situation. Extrait du plan cadastral, 1974, section AB.

Référence du document reproduit :

- **Besançon : extrait du plan cadastral, 1974, section AB.**
Besançon : extrait du plan cadastral, 1974, section AB.

IVR43_20072500100NUDA

Auteur de l'illustration : André Céréza

Date de prise de vue : 2007

Technique de relevé : reprise de fond ; Échelle : 1/500

(c) Région Bourgogne-Franche-Comté, Inventaire du patrimoine
reproduction soumise à autorisation du titulaire des droits d'exploitation



Vue d'ensemble de l'édifice dans l'alignement de la rue : de trois quarts droit.

IVR43_20082500613NUC2A

Auteur de l'illustration : Yves Sancey

Date de prise de vue : 2008

(c) Région Bourgogne-Franche-Comté, Inventaire du patrimoine
reproduction soumise à autorisation du titulaire des droits d'exploitation



Vue d'ensemble de l'édifice depuis la rue.

IVR43_20082500566NUC2A

Auteur de l'illustration : Yves Sancey

Date de prise de vue : 2008

(c) Région Bourgogne-Franche-Comté, Inventaire du patrimoine
reproduction soumise à autorisation du titulaire des droits d'exploitation



Vue d'ensemble rapprochée de l'édifice depuis la rue.

IVR43_20082500567NUC2A

Auteur de l'illustration : Yves Sancey

Date de prise de vue : 2008

(c) Région Bourgogne-Franche-Comté, Inventaire du patrimoine
reproduction soumise à autorisation du titulaire des droits d'exploitation



Détail du portail d'entrée sur rue.

IVR43_20082500569NUC2A

Auteur de l'illustration : Yves Sancey

Date de prise de vue : 2008

(c) Région Bourgogne-Franche-Comté, Inventaire du patrimoine
reproduction soumise à autorisation du titulaire des droits d'exploitation



Vue de la façade postérieure du logis sur rue.

IVR43_20082500565NUC2A

Auteur de l'illustration : Yves Sancey

Date de prise de vue : 2008

(c) Région Bourgogne-Franche-Comté, Inventaire du patrimoine
reproduction soumise à autorisation du titulaire des droits d'exploitation



Vue du logis en fond de cour avec son passage cocher.

IVR43_20082500568NUC2A

Auteur de l'illustration : Yves Sancey

Date de prise de vue : 2008

(c) Région Bourgogne-Franche-Comté, Inventaire du patrimoine
reproduction soumise à autorisation du titulaire des droits d'exploitation



Vue de l'ascenseur situé à un angle de la cour.

IVR43_20082500562NUC2A

Auteur de l'illustration : Yves Sancey

Date de prise de vue : 2008

(c) Région Bourgogne-Franche-Comté, Inventaire du patrimoine
reproduction soumise à autorisation du titulaire des droits d'exploitation



Détail de l'escalier à cage ouverte depuis l'un des paliers.

IVR43_20082500563NUC2A

Auteur de l'illustration : Yves Sancey

Date de prise de vue : 2008

(c) Région Bourgogne-Franche-Comté, Inventaire du patrimoine
reproduction soumise à autorisation du titulaire des droits d'exploitation



Vue de l'aile gauche sur cour de trois quarts droit.

IVR43_20082500564NUC2A

Auteur de l'illustration : Yves Sancey

Date de prise de vue : 2008

(c) Région Bourgogne-Franche-Comté, Inventaire du patrimoine
reproduction soumise à autorisation du titulaire des droits d'exploitation