

Franche-Comté, Haute-Saône
Scey-sur-Saône-et-Saint-Albin
34 rue Armand Paulmard

maison 34 rue Armand Paulmard

Références du dossier

Numéro de dossier : IA70001019
Date de l'enquête initiale : 2018
Date(s) de rédaction : 2018
Cadre de l'étude : enquête thématique régionale val de Saône
Degré d'étude : étudié

Désignation

Dénomination : maison
Destinations successives : magasin de commerce

Compléments de localisation

Milieu d'implantation : en village
Références cadastrales : 2018, AI, 64 ; 1836, C, 304

Historique

La maison est vraisemblablement construite au 18^e siècle. Elle figure sur un plan du bourg dans lequel est projeté le prolongement de la [route](#) de Neufchâteau à Besançon (actuelle avenue des Pâtis) jusqu'au pont de la Saône datant de 1781. Elle appartient alors à M. Varlet, dont on ne sait s'il l'a fait construire. La maison est également présente sur le plan du cadastre ancien dit napoléonien (1836). Elle appartient au marchand Auguste Lombardet jusqu'en 1868. Le propriétaire suivant, Constant Lapicorey, fait construire le corps de bâtiment secondaire de la rue des Forges, à l'emplacement d'un jardin situé à l'arrière de la maison, en 1872. Cet agrandissement intègre un édifice plus ancien ouvert sur la rue par une porte cochère. La maison est acquise par Léon Renaud, quincaillier au Bourg, dans les années 1940.

Période(s) principale(s) : 18^e siècle (?)
Période(s) secondaire(s) : 3^e quart 19^e siècle
Auteur(s) de l'oeuvre : maître d'oeuvre inconnu

Description

La maison est composée d'un corps principal en pierre de taille calcaire pour les façades sur rue, ce qui est relativement rare dans le village, et en moellon calcaire pour les autres façades. Elle présente une élévation ordonnancée de deux travées sur la rue Armand Paulmard et de trois travées sur la rue des Forges. Elle s'élève sur quatre niveaux (un rez-de-chaussée, deux étages carrés et un comble à surcroît) reposant sur une cave, ce qui indique là aussi le caractère exceptionnel de l'édifice. Elle est couverte d'un toit à longs pans et demi-croupe en tuile mécanique. Les baies rectangulaires sont couvertes de linteaux droits. Une porte percée à l'extrémité gauche de la façade sur la rue Armand Paulmard donne accès à l'escalier. Dans la façade sur la rue des Forges, une porte de cave est précédée de quelques marches. Deux corps secondaires, s'élevant sur deux niveaux seulement, complètent le corps principal dans l'alignement de la rue des Forges. La présence de chaînes d'angle permet de distinguer les différents corps. Le premier est percé au rez-de-chaussée d'une porte (deux à l'origine), le second d'une porte cochère couverte d'un arc segmentaire.

Éléments descriptifs

Matériau(x) du gros-oeuvre, mise en oeuvre et revêtement : calcaire, moyen appareil ; calcaire, moellon
Matériau(x) de couverture : tuile mécanique

Étage(s) ou vaisseau(x) : rez-de-chaussée, 2 étages carrés, comble à surcroît

Couvrements :

Élévations extérieures : élévation ordonnancée

Type(s) de couverture : toit à longs pans, demi-croupe

Statut, intérêt et protection

Statut de la propriété : propriété privée

Références documentaires

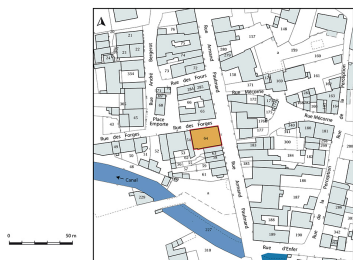
Documents d'archive

- **Archives départementales de la Haute-Saône. Cadastre de la commune de Scey-sur-Saône-et-Saint-Albin. [1836-1954].**
Archives départementales de la Haute-Saône. Cadastre de la commune de Scey-sur-Saône-et-Saint-Albin. [1836-1954].
 - Atlas parcellaire (1836)
 - État de section (1839) : 3 P 230
 - Matrices cadastrales (1839-1914) : 3 P 1593 (folio de 1 à 580), 3 P 1594 (folio 581 à 1140), 3 P 1595 (folio 1141 à 1718), 3 P 1596 (folio 1719 à 2214), 3 P 1597 (folio 2215 à 2355)
 - Matrice cadastrale des propriétés bâties (1882-1914) : 3 P 2437
 - Matrice cadastrale dite "noire" des propriétés bâties (1911-1954) : 3 P 4650
 - Matrices cadastrales dites "noires" des propriétés non bâties (1914-1954) : 3 P 4645 , 3 P 4646 (folio 1 à 600), 3 P 4647 (folio 601 à 1200), 3 P 4648 (folio 1201 à 1798), 3 P 4649 (folio 1793 à 1924)Archives départementales de la Haute-Saône, Vesoul

Documents figurés

- **Plan masse exécuté à la suite d'un différend de Charles Monnot avec la commune de Scey-sur-Saône-et-Saint-Albin. [1865].**
Plan masse exécuté à la suite d'un différend de Charles Monnot, propriétaire de la maison n°6 rue André Bergerot, avec la commune de Scey-sur-Saône-et-Saint-Albin / [s.n.]. [1865]. In : Archives départementales de la Haute-Saône. 482 E dépôt 72. Travaux publics, voiries, moyens de transport, régime des eaux (1807-1934). Archives départementales de la Haute-Saône, Vesoul : 482 E dépôt 72
- **Atlas du plan d'alignement des rues, commune de Scey-sur-Saône, Haute-Saône. 1842.**
Atlas du plan d'alignement des rues, commune de Scey-sur-Saône, Haute-Saône, dessin (plume, lavis), par le géomètre Marcande, dressé le 13 avril 1842, approuvé le 16 août 1842, échelles 1/2000 (tableau d'assemblage) et 1/500 (feuilles), 6 feuilles.
Archives départementales de la Haute-Saône, Vesoul : CP AL 482

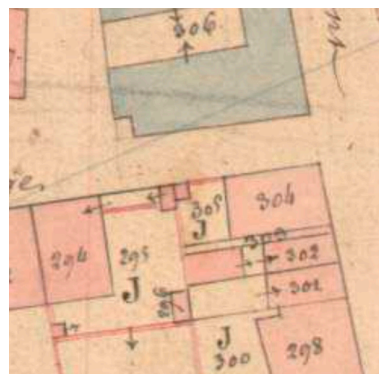
Illustrations



Plan-masse et de situation.
Extrait du plan cadastral, 2019.
Dess. Bertrand Turina
IVR43_20197000209NUDA



Plan de masse en 1781.
Autr. Jérôme Mongreville,
Autr. Lingée
IVR43_20197000045NUC4A



Plan de masse en 1836.
IVR43_20187000837NUCA



Élévation sur la rue
Armand Paulmard.
Phot. Jérôme Mongreville
IVR43_20187000438NUC4A



Élévation sur la rue des Forges.
Phot. Jérôme Mongreville
IVR43_20187000439NUC4A

Dossiers liés

Est partie constituante de : rue du Pont, puis rue Armand Paulmard (IA70001028) Franche-Comté, Haute-Saône, Scey-sur-Saône-et-Saint-Albin, rue Armand Paulmard

Dossiers de synthèse :

le val de Saône - aire d'étude (IA70001083)

présentation de la commune de Scey-sur-Saône-et-Saint-Albin (IA70000922) Franche-Comté, Haute-Saône, Scey-sur-Saône-et-Saint-Albin

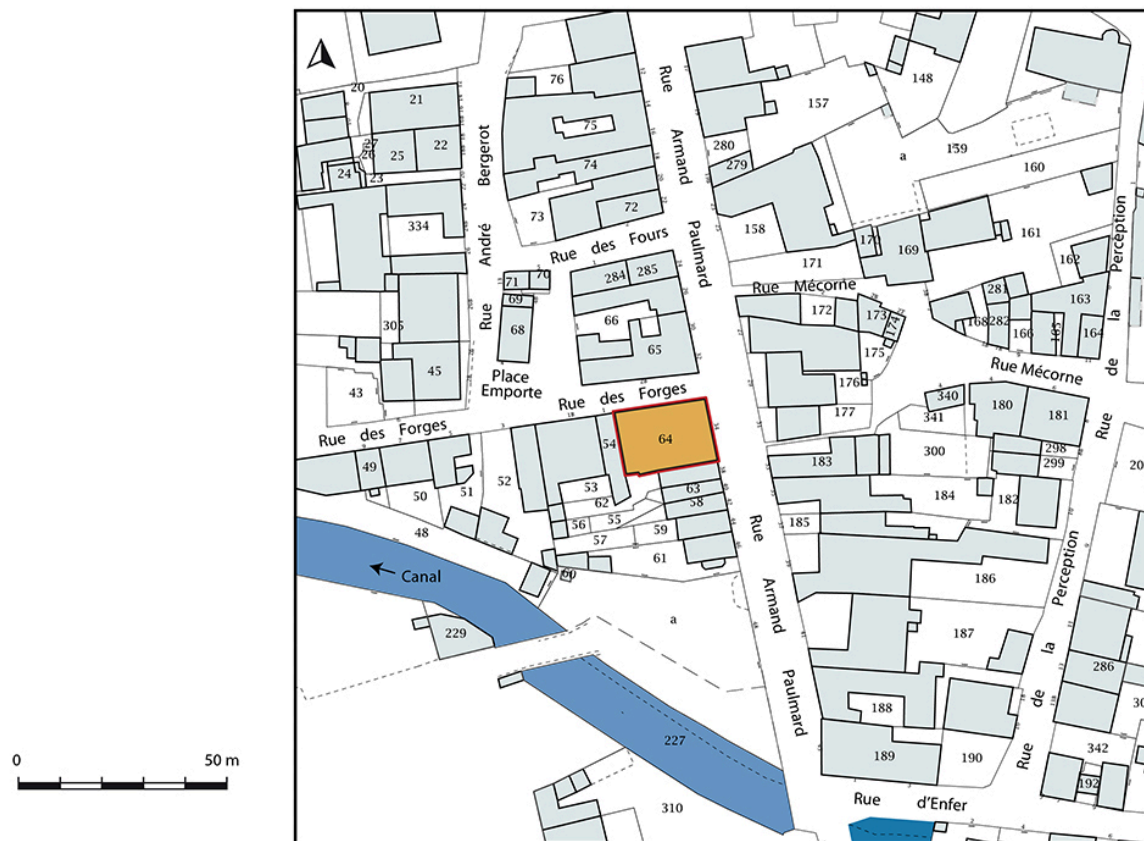
Oeuvre(s) contenue(s) :

Oeuvre(s) en rapport :

rue du Pont, puis rue Armand Paulmard (IA70001028) Franche-Comté, Haute-Saône, Scey-sur-Saône-et-Saint-Albin, rue Armand Paulmard

Auteur(s) du dossier : Fabien Dufoulon

Copyright(s) : (c) Région Bourgogne-Franche-Comté, Inventaire du patrimoine



Plan-masse et de situation. Extrait du plan cadastral, 2019.

IVR43_20197000209NUDA

Auteur de l'illustration : Bertrand Turina

(c) Région Bourgogne-Franche-Comté, Inventaire du patrimoine
reproduction soumise à autorisation du titulaire des droits d'exploitation



Plan de masse en 1781.

Référence du document reproduit :

- **Plan de la traverse de Scey-sur-Saône dit le Bourg, grande route de Besançon à Nancy, levé à l'occasion du redressement projeté entre Scey-l'Église et le pont de Scey-le-Bourg. Vu et approuvé. 1781.**

Plan de la traverse de Scey-sur-Saône dit le Bourg, grande route de Besançon à Nancy, levé à l'occasion du redressement projeté entre Scey-l'Église et le pont de Scey-le-Bourg / Lingée. 1781. Dessin. Vu et approuvé. 1781. In : Archives départementales de la Haute-Saône. C 576.

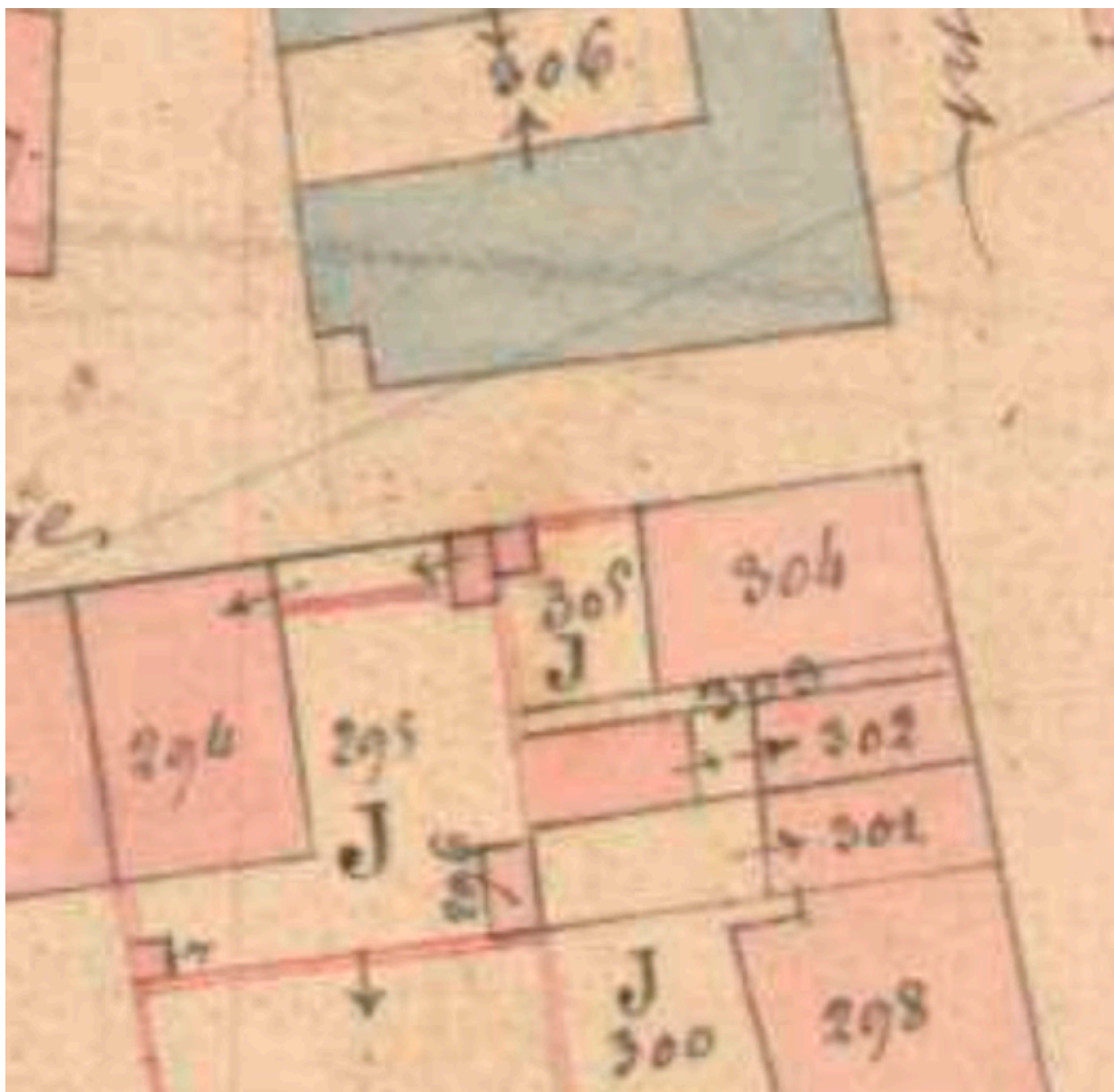
Archives départementales de la Haute-Saône, Vesoul : C 576

IVR43_20197000045NUC4A

Auteur du document reproduit : Jérôme Mongreville, Lingée

Date de prise de vue : 2019

(c) Région Bourgogne-Franche-Comté, Inventaire du patrimoine ; (c) Archives départementales de la Haute-Saône
reproduction soumise à autorisation du titulaire des droits d'exploitation



Plan de masse en 1836.

Référence du document reproduit :

- **Archives départementales de la Haute-Saône. Cadastre de la commune de Scey-sur-Saône-et-Saint-Albin. [1836-1954].**
Archives départementales de la Haute-Saône. Cadastre de la commune de Scey-sur-Saône-et-Saint-Albin. [1836-1954].
 - Atlas parcellaire (1836)
 - État de section (1839) : 3 P 230
 - Matrices cadastrales (1839-1914) : 3 P 1593 (folio de 1 à 580), 3 P 1594 (folio 581 à 1140), 3 P 1595 (folio 1141 à 1718), 3 P 1596 (folio 1719 à 2214), 3 P 1597 (folio 2215 à 2355)
 - Matrice cadastrale des propriétés bâties (1882-1914) : 3 P 2437
 - Matrice cadastrale dite "noire" des propriétés bâties (1911-1954) : 3 P 4650
 - Matrices cadastrales dites "noires" des propriétés non bâties (1914-1954) : 3 P 4645 , 3 P 4646 (folio 1 à 600), 3 P 4647 (folio 601 à 1200), 3 P 4648 (folio 1201 à 1798), 3 P 4649 (folio 1793 à 1924)Archives départementales de la Haute-Saône, Vesoul

IVR43_20187000837NUCA

Date de prise de vue : 2018

Échelle : 1/1250

(c) Archives départementales de la Haute-Saône ; (c) Région Bourgogne-Franche-Comté, Inventaire du patrimoine
reproduction soumise à autorisation du titulaire des droits d'exploitation



Élévation sur la rue Armand Paulmard.

IVR43_20187000438NUC4A

Auteur de l'illustration : Jérôme Mongreville

Date de prise de vue : 2018

(c) Région Bourgogne-Franche-Comté, Inventaire du patrimoine
reproduction soumise à autorisation du titulaire des droits d'exploitation



Élévation sur la rue des Forges.

IVR43_20187000439NUC4A

Auteur de l'illustration : Jérôme Mongreville

Date de prise de vue : 2018

(c) Région Bourgogne-Franche-Comté, Inventaire du patrimoine
reproduction soumise à autorisation du titulaire des droits d'exploitation