

Bourgogne, Côte-d'Or  
Savigny-lès-Beaune  
place de l' Eglise

## église paroissiale Saint-Cassien

### Références du dossier

Numéro de dossier : IA21004720  
Date de l'enquête initiale : 2010  
Date(s) de rédaction : 2010  
Cadre de l'étude : pré-inventaire  
Degré d'étude : étudié  
Référence du dossier Monument Historique : PA00112658

### Désignation

Dénomination : église  
Vocable : Saint-Cassien

### Compléments de localisation

Milieu d'implantation : en village  
Références cadastrales : 2010, AD, 449

### Historique

L'église existe depuis 1443 sous le vocable de Saint-Cassien, 5e évêque d'Autun. Une première église, dont aucune description n'est connue, existait à Savigny dès les premiers siècles de la foi chrétienne. Cette église fut gravement endommagée avant le 11e siècle, peut-être au cours de l'invasion hongroise. Au cours de travaux, un nombre important de pierres noircies ou calcinées, provenant sans doute de la première église, fut retrouvé et réemployé pour édifier l'infrastructure du clocher datant de la seconde moitié du 12e siècle. Il est construit en tuf de rivière et est de style roman ; sa base est carrée avec baies géminées, la flèche est octogonale. Il existe à Gênes une église Saint-Jean dont le clocher ressemble à celui de Savigny.

La nef et les collatéraux ont été agrandis au 18e siècle. Au début du 19e siècle (1810), des tirants métalliques sont venus consolider les murs et empêcher tout écartement. La porte date de 1930. Elle est en bois, de style Louis XVI. Son dessin est dû à l'artiste beauinois Émile Goussey.

Période(s) principale(s) : 2e moitié 12e siècle, 15e siècle, 4e quart 18e siècle

### Description

L'église Saint-Cassien est un édifice composite dont les différentes phases de construction, s'échelonnant du 11/12e siècle au 18e siècle, sont bien lisibles. Elle est orientée, de plan en croix latine et pourvue, à la croisée du transept, d'une tour-clocher de plan carré, surmontée d'une flèche octogonale en tuf, flanquée de clochetons à sa base. Une tourelle à toit conique en tuiles plates est accolée à l'angle du transept sud et de la nef. Les autres toitures de tuiles plates sont à longs-pans, à l'exception des versants latéraux du chevet qui forment des croupes. L'église est édifiée en moellons de pierre jointoyés avec un soubassement en appareils de pierre dont la taille varie. Les contreforts sont en pierre de taille. La façade ouest présente un léger avant-corps central encadré par des pierres de taille travaillées en chaînes d'angle et imitant des pilastres, surmonté d'un fronton triangulaire. Le portail s'ouvre par une porte en bois à deux vantaux, surmonté d'une rosace éclairant la nef.

Encadrée de deux collatéraux, la nef comprend trois travées percées de baies en plein-cintre, ornées de verrières hagiographiques. Elle est voûtée d'arêtes. Le transept et le chœur sont éclairés par des baies en arc brisé, avec vitraux et meneaux ouvragés et sont voûtés d'ogives, avec liernes et tiercerons pour le transept. La tour-clocher est percée de baies géminées, séparées par des colonnettes, et des horloges en lave de Volvic émaillée décorent la flèche. La tourelle

est percée de jours en archère. Au sud-est du chevet de l'église, chapelle en rotonde de plain-pied construite en moellons de pierre jointoyés et couverte d'un toit en poivrière de tuiles plates, abritant la sacristie.

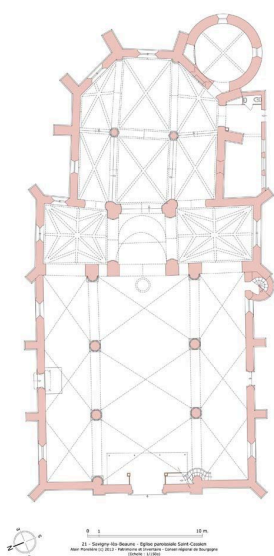
### Eléments descriptifs

Matériau(x) du gros-oeuvre, mise en oeuvre et revêtement : calcaire ; moellon  
Matériau(x) de couverture : tuile plate

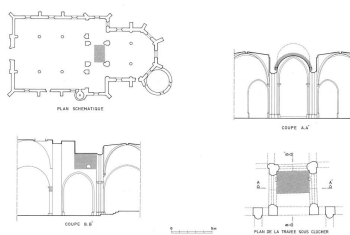
### Statut, intérêt et protection

Protections : inscrit MH, 1925/11/10, classé MH, 1930/11/28  
Statut de la propriété : propriété de la commune

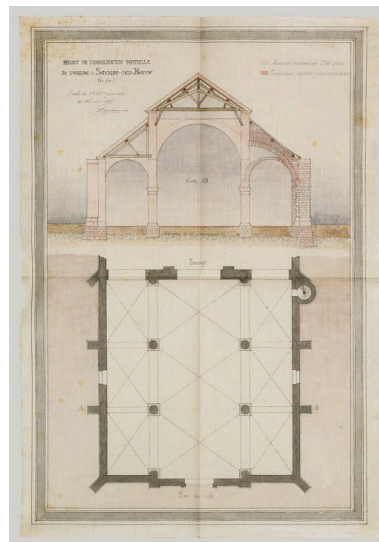
### Illustrations




Plan de l'église.  
Dess. Alain Morelière  
IVR26\_20132101080NUDA




Plan, coupe et élévation schématiques de localisation des peintures murales.  
Dess. Alain Morelière  
IVR26\_20122100353A2YY



Projet de consolidation partielle de l'église de Savigny-lès-Beaune (Côte-d'Or) : coupe et plan. Daté du 20 février 1874 et signé Deschamp. (Archives municipales, Savigny-lès-Beaune)  
Phot. Pierre-Marie Barbe-Richaud, Autr. Deschamp  
IVR26\_20172100002NUC2A



Coupe du projet de consolidation de l'église de Savigny-lès-Beaune. Louis Gagnerot - Architecte. 6 juillet 1908. (Archives municipales, Savigny-lès-Beaune)  
Phot. Pierre-Marie Barbe-Richaud, Autr. Louis Gagnerot  
IVR26\_20172100003NUC2A



Coupe du projet de consolidation de l'église de Savigny-lès-Beaune. 6 juillet 1908. (Archives municipales, Savigny-lès-Beaune)  
Phot. Pierre-Marie Barbe-Richaud  
IVR26\_20172100004NUC2A



Eglise dans son site.  
Phot. Pierre-Marie Barbe-Richaud  
IVR26\_20122101008NUC4AQ



Eglise et village.  
Phot. Pierre-Marie Barbe-Richaud  
IVR26\_20122101009NUC2AQ




Vue d'ensemble côté chevet.  
Phot. Pierre-Marie Barbe-Richaud  
IVR26\_20122101011NUC4AQ




Vue d'ensemble, côté chevet.  
Phot. Pierre-Marie Barbe-Richaud  
IVR26\_20152100551NUC4AQ



Façade principale.  
Phot. Pierre-Marie Barbe-Richaud  
IVR26\_20122101010NUC4AQ




Clocher, vue du côté du chevet.  
Phot. Pierre-Marie Barbe-Richaud  
IVR26\_20122101012NUC2AQ




Clocher, vue du côté du chevet.  
Phot. Pierre-Marie Barbe-Richaud  
IVR26\_20152100552NUC4A



Vue d'ensemble depuis l'entrée.  
Phot. Pierre-Marie Barbe-Richaud  
IVR26\_20162100457NUC2A



Vue d'ensemble depuis le chœur.  
Phot. Pierre-Marie Barbe-Richaud  
IVR26\_20162100458NUC2A



Vue d'ensemble depuis  
la travée sous clocher.  
Phot. Pierre-Marie Barbe-Richaud  
IVR26\_20162100459NUC2A



Vue du chœur depuis l'abside.  
Phot. Pierre-Marie Barbe-Richaud  
IVR26\_20162100461NUC2A



Vue d'ensemble du chœur.  
Phot. Pierre-Marie Barbe-Richaud  
IVR26\_20162100460NUC2A



Chœur : vue depuis la chapelle nord.  
Phot. Pierre-Marie Barbe-Richaud  
IVR26\_20162100472NUC2A



Chœur : vue de trois quarts.  
Phot. Pierre-Marie Barbe-Richaud  
IVR26\_20162100467NUC2A



Chœur de trois quarts.  
Phot. Pierre-Marie Barbe-Richaud  
IVR26\_20162100475NUC2A




Chœur : vue de trois quarts.  
Phot. Pierre-Marie Barbe-Richaud  
IVR26\_20162100464NUC2A



Déambulatoire.  
Phot. Pierre-Marie Barbe-Richaud  
IVR26\_20162100476NUC2A



Abside.  
Phot. Pierre-Marie Barbe-Richaud  
IVR26\_20162100469NUC2A



Collatéral nord, vue  
depuis la chapelle.  
Phot. Pierre-Marie Barbe-Richaud  
IVR26\_20162100471NUC2A



Arcades du mur ouest  
de la chapelle nord.  
Phot. Pierre-Marie Barbe-Richaud  
IVR26\_20162100474NUC2A



Travée sous clocher et chapelle nord :  
vue prise depuis la chapelle sud.  
Phot. Pierre-Marie Barbe-Richaud  
IVR26\_20162100465NUC2A



Chapelle nord.  
Phot. Pierre-Marie Barbe-Richaud  
IVR26\_20162100500NUC2A



Culot de la chapelle nord.  
Phot. Pierre-Marie Barbe-Richaud  
IVR26\_20162100511NUC2A



Culot de la chapelle nord.  
Phot. Pierre-Marie Barbe-Richaud  
IVR26\_20162100512NUC2A



Lavabo de la chapelle nord.  
Phot. Pierre-Marie Barbe-Richaud  
IVR26\_20162100508NUC2A



Lavabo de la chapelle nord.  
Phot. Pierre-Marie Barbe-Richaud



Détail du décor sculpté du  
lavabo de la chapelle nord.  
Phot. Pierre-Marie Barbe-Richaud  
IVR26\_20162100509NUC2A



Deuxième travée sud du  
déambulatoire et porte de la sacristie.

IVR26\_20162100507NUC2A



Collatéral sud.  
Phot. Pierre-Marie Barbe-Richaud  
IVR26\_20162100462NUC2A



Collatéral sud depuis la chapelle.  
Phot. Pierre-Marie Barbe-Richaud  
IVR26\_20162100463NUC2A

Phot. Pierre-Marie Barbe-Richaud  
IVR26\_20162100477NUC2A



Travée sous clocher et chapelle sud :  
vue prise depuis la chapelle nord.  
Phot. Pierre-Marie Barbe-Richaud  
IVR26\_20162100473NUC2A




Choeur et chapelle sud,  
vus depuis l'abside.  
Phot. Pierre-Marie Barbe-Richaud  
IVR26\_20162100468NUC2A



Chapelle sud.  
Phot. Pierre-Marie Barbe-Richaud  
IVR26\_20162100481NUC2A



Chapelle sud.  
Phot. Pierre-Marie Barbe-Richaud  
IVR26\_20162100480NUC2A



Voûte de la chapelle sud.  
Phot. Pierre-Marie Barbe-Richaud  
IVR26\_20162100497NUC2A

Chapelle sud de trois quarts.  
Phot. Pierre-Marie Barbe-Richaud  
IVR26\_20162100482NUC2A



Chapelle sud, détail d'un culot.  
Phot. Pierre-Marie Barbe-Richaud  
IVR26\_20162100498NUC2A

Arcades du mur est de la chapelle sud.  
Phot. Pierre-Marie Barbe-Richaud  
IVR26\_20162100466NUC2A



Chapelle sud, détail d'un culot.  
Phot. Pierre-Marie Barbe-Richaud  
IVR26\_20162100499NUC2A



Lavabo de la chapelle sud.  
Phot. Pierre-Marie Barbe-Richaud  
IVR26\_20162100494NUC2A



Lavabo de la chapelle sud.  
Phot. Pierre-Marie Barbe-Richaud  
IVR26\_20162100495NUC2A

## Dossiers liés

### Dossiers de synthèse :

présentation du patrimoine religieux de la Côte de Beaune (IA21005778) Bourgogne, Côte-d'Or, Aloxe-Corton

### Oeuvre(s) contenue(s) :

Présentation du mobilier de l'église paroissiale Saint-Cassien de Savigny-lès-Beaune (IM21013275) Bourgogne, Côte-d'Or, Savigny-lès-Beaune

ampoules aux saintes huiles ; gobelets (timbales) (IM21013282) Bourgogne, Côte-d'Or, Savigny-lès-Beaune

buste-reliquaire de saint Cassien (IM21013270) Bourgogne, Côte-d'Or, Savigny-lès-Beaune

buste-reliquaire de Saint Louis (IM21013269) Bourgogne, Côte-d'Or, Savigny-lès-Beaune

calice (IM21013278) Bourgogne, Côte-d'Or, Savigny-lès-Beaune

ciboire (IM21013283) Bourgogne, Côte-d'Or, Savigny-lès-Beaune

ciboire (IM21013280) Bourgogne, Côte-d'Or, Savigny-lès-Beaune

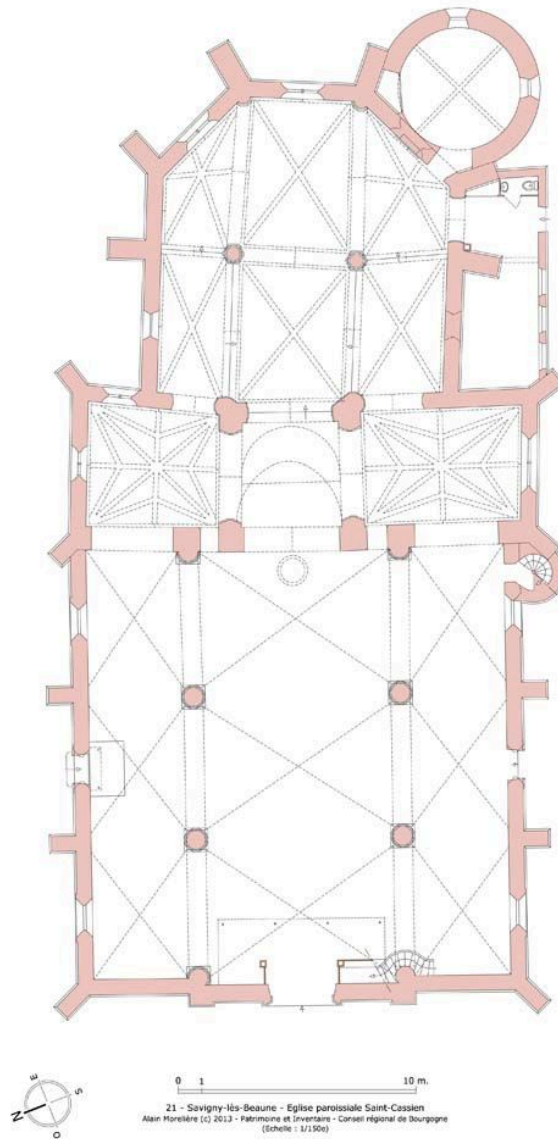
croix : crucifix (IM21013288) Bourgogne, Côte-d'Or, Savigny-lès-Beaune

ensemble de bancs de fidèles (IM21013276) Bourgogne, Côte-d'Or, Savigny-lès-Beaune

ensemble de deux aigles-lutrin (IM21013271) Bourgogne, Côte-d'Or, Savigny-lès-Beaune  
ensemble de deux statues (grandeur nature) : saint Cassien, Vierge à l'Enfant (IM21013273) Bourgogne, Côte-d'Or, Savigny-lès-Beaune  
ensemble de statues de procession (4) : saint Bénigne, saint Pierre, saint Apôtre, saint diacre (IM21013274) Bourgogne, Côte-d'Or, Savigny-lès-Beaune  
ensemble de verrières (15) (IM21013277) Bourgogne, Côte-d'Or, Savigny-lès-Beaune  
groupe sculpté (2) : saint Anne et la Vierge, saint Joseph et l'Enfant Jésus (IM21013272) Bourgogne, Côte-d'Or, Savigny-lès-Beaune  
ostensoir-soleil (IM21013287) Bourgogne, Côte-d'Or, Savigny-lès-Beaune  
ostensoir-soleil (IM21013286) Bourgogne, Côte-d'Or, Savigny-lès-Beaune  
ostensoir-soleil (IM21013285) Bourgogne, Côte-d'Or, Savigny-lès-Beaune  
patène (1) (IM21013281) Bourgogne, Côte-d'Or, Savigny-lès-Beaune  
patène (2) (IM21013279) Bourgogne, Côte-d'Or, Savigny-lès-Beaune  
patène (3) (IM21013284) Bourgogne, Côte-d'Or, Savigny-lès-Beaune  
peinture monumentale : ange (IM21005904) Bourgogne, Côte-d'Or, Savigny-lès-Beaune  
peinture monumentale : anges portant les instruments de la Passion et assemblée de saints (IM21005903) Bourgogne, Côte-d'Or, Savigny-lès-Beaune  
verrière : scènes de la vie de saint Cassien (baie 0), verrière figurée, verrière hagiographique (IM21001039) Bourgogne, Côte-d'Or, Savigny-lès-Beaune

Auteur(s) du dossier : GRAHAL, Marion Lenoir

Copyright(s) : (c) Région Bourgogne-Franche-Comté, Inventaire du patrimoine ; (c) Association pour les Climats de Bourgogne ; (c) GRAHAL



Plan de l'église.

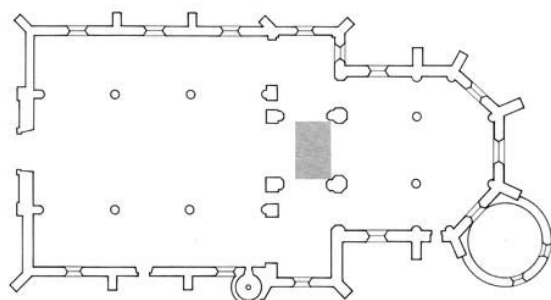
IVR26\_20132101080NUDA

Auteur de l'illustration : Alain Morelière

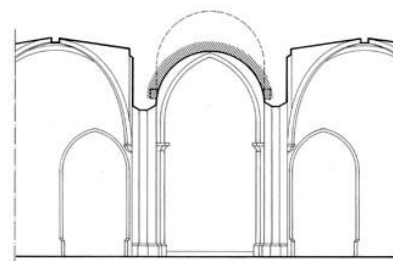
Date de prise de vue : 2012

Technique de relevé : relevé manuel ; Échelle : 1/150

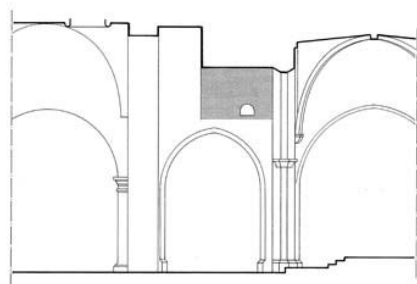
(c) Région Bourgogne-Franche-Comté, Inventaire du patrimoine  
reproduction soumise à autorisation du titulaire des droits d'exploitation



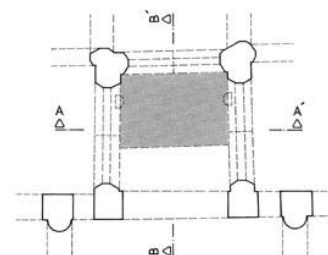
PLAN SCHEMATIQUE



COUPE A.A'



COUPE B.B'



PLAN DE LA TRAVÉE SOUS CLOCHER

Plan, coupe et élévation schématiques de localisation des peintures murales.


IVR26\_20122100353A2YY

Auteur de l'illustration : Alain Morelière

Date de prise de vue : 1988

Technique de relevé : relevé schématique ; Échelle : 1/100

(c) Région Bourgogne-Franche-Comté, Inventaire du patrimoine  
reproduction soumise à autorisation du titulaire des droits d'exploitation



Projet de consolidation partielle de l'église de Savigny-lès-Beaune (Côte-d'Or)" : coupe et plan. Daté du 20 février 1874 et signé Deschamp. (Archives municipales, Savigny-lès-Beaune)

Référence du document reproduit :

- Plan aquarellé, 20 février 1874.  
Archives municipales, Savigny-lès-Beaune : 2M2


IVR26\_20172100002NUC2A

Auteur de l'illustration : Pierre-Marie Barbe-Richaud

Auteur du document reproduit : Deschamp

Date de prise de vue : 2017

(c) Région Bourgogne-Franche-Comté, Inventaire du patrimoine  
reproduction soumise à autorisation du titulaire des droits d'exploitation



Coupe du projet de consolidation de l'église de Savigny-lès-Beaune. Louis Gagnerot - Architecte. 6 juillet 1908.  
(Archives municipales, Savigny-lès-Beaune)

Référence du document reproduit :

- 6 juillet 1908.  
Archives municipales, Savigny-lès-Beaune : 2M2

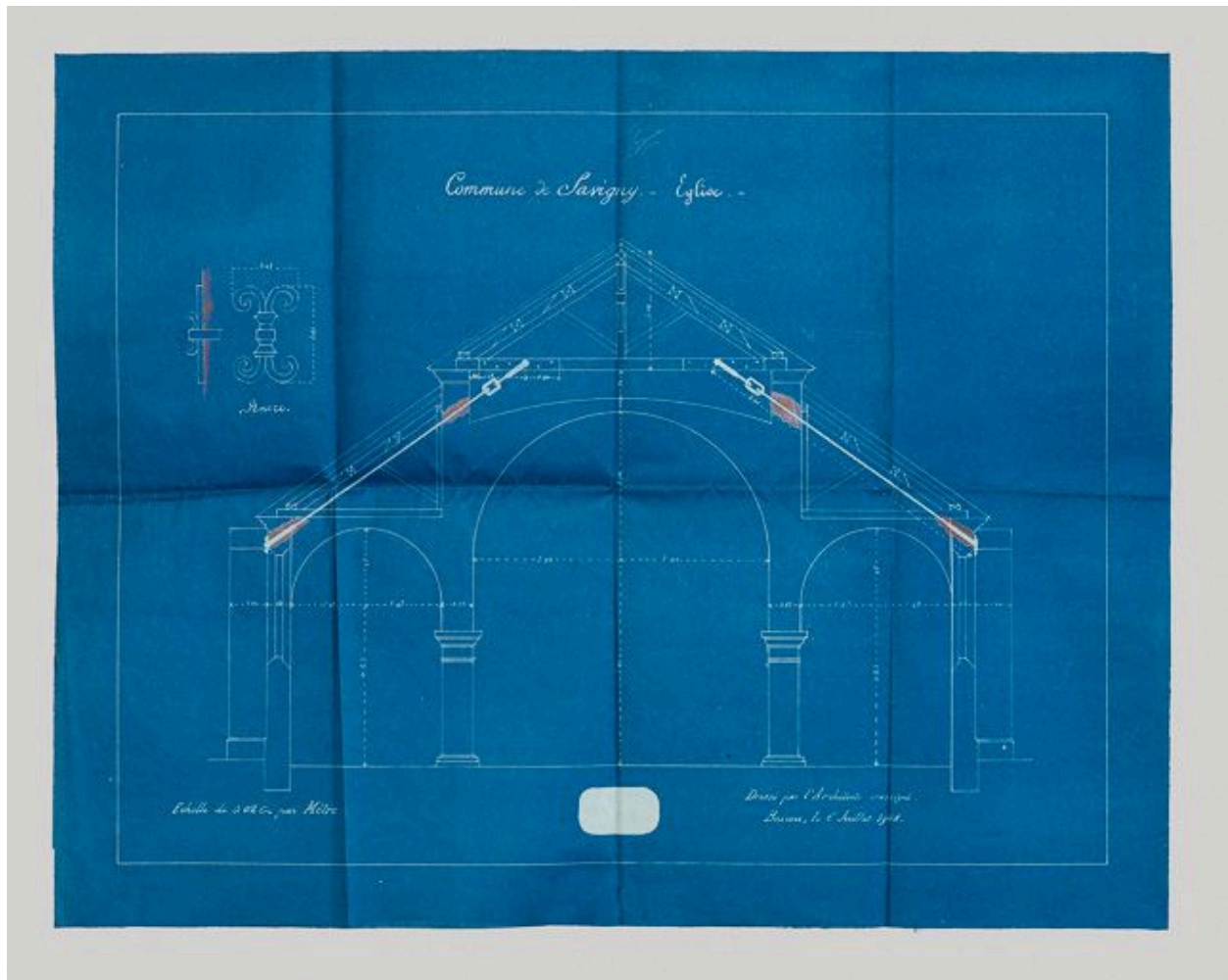
IVR26\_20172100003NUC2A

Auteur de l'illustration : Pierre-Marie Barbe-Richaud

Auteur du document reproduit : Louis Gagnerot

Date de prise de vue : 2017

(c) Région Bourgogne-Franche-Comté, Inventaire du patrimoine  
reproduction soumise à autorisation du titulaire des droits d'exploitation



Coupe du projet de consolidation de l'église de Savigny-lès-Beaune. 6 juillet 1908. (Archives municipales, Savigny-lès-Beaune)

Référence du document reproduit :

- 6 juillet 1908.  
Archives municipales, Savigny-lès-Beaune : 2M2

IVR26\_20172100004NUC2A

Auteur de l'illustration : Pierre-Marie Barbe-Richaud

Date de prise de vue : 2017

(c) Région Bourgogne-Franche-Comté, Inventaire du patrimoine  
reproduction soumise à autorisation du titulaire des droits d'exploitation



Eglise dans son site.

IVR26\_20122101008NUC4AQ

Auteur de l'illustration : Pierre-Marie Barbe-Richaud

Date de prise de vue : 2012

(c) Région Bourgogne-Franche-Comté, Inventaire du patrimoine  
reproduction soumise à autorisation du titulaire des droits d'exploitation



Eglise et village.

IVR26\_20122101009NUC2AQ

Auteur de l'illustration : Pierre-Marie Barbe-Richaud

Date de prise de vue : 2012

(c) Région Bourgogne-Franche-Comté, Inventaire du patrimoine  
reproduction soumise à autorisation du titulaire des droits d'exploitation



Vue d'ensemble côté chevet.

IVR26\_20122101011NUC4AQ

Auteur de l'illustration : Pierre-Marie Barbe-Richaud

Date de prise de vue : 2012

(c) Région Bourgogne-Franche-Comté, Inventaire du patrimoine  
reproduction soumise à autorisation du titulaire des droits d'exploitation



Vue d'ensemble, côté chevet.

IVR26\_20152100551NUC4AQ

Auteur de l'illustration : Pierre-Marie Barbe-Richaud

Date de prise de vue : 2015

(c) Région Bourgogne-Franche-Comté, Inventaire du patrimoine  
reproduction soumise à autorisation du titulaire des droits d'exploitation




Façade principale.

IVR26\_20122101010NUC4AQ

Auteur de l'illustration : Pierre-Marie Barbe-Richaud

Date de prise de vue : 2012

(c) Région Bourgogne-Franche-Comté, Inventaire du patrimoine  
reproduction soumise à autorisation du titulaire des droits d'exploitation




Clocher, vue du côté du chevet.

IVR26\_20122101012NUC2AQ

Auteur de l'illustration : Pierre-Marie Barbe-Richaud

Date de prise de vue : 2012

(c) Région Bourgogne-Franche-Comté, Inventaire du patrimoine  
reproduction soumise à autorisation du titulaire des droits d'exploitation



Clocher, vue du côté du chevet.

IVR26\_20152100552NUC4A

Auteur de l'illustration : Pierre-Marie Barbe-Richaud

Date de prise de vue : 2015

(c) Région Bourgogne-Franche-Comté, Inventaire du patrimoine  
reproduction soumise à autorisation du titulaire des droits d'exploitation



Vue d'ensemble depuis l'entrée.

IVR26\_20162100457NUC2A

Auteur de l'illustration : Pierre-Marie Barbe-Richaud

Date de prise de vue : 2016

(c) Région Bourgogne-Franche-Comté, Inventaire du patrimoine  
reproduction soumise à autorisation du titulaire des droits d'exploitation



Vue d'ensemble depuis le chœur.

IVR26\_20162100458NUC2A

Auteur de l'illustration : Pierre-Marie Barbe-Richaud

Date de prise de vue : 2016

(c) Région Bourgogne-Franche-Comté, Inventaire du patrimoine  
reproduction soumise à autorisation du titulaire des droits d'exploitation



Vue d'ensemble depuis la travée sous clocher.

IVR26\_20162100459NUC2A

Auteur de l'illustration : Pierre-Marie Barbe-Richaud

Date de prise de vue : 2016

(c) Région Bourgogne-Franche-Comté, Inventaire du patrimoine  
reproduction soumise à autorisation du titulaire des droits d'exploitation



Vue du choeur depuis l'abside.

IVR26\_20162100461NUC2A

Auteur de l'illustration : Pierre-Marie Barbe-Richaud

Date de prise de vue : 2016

(c) Région Bourgogne-Franche-Comté, Inventaire du patrimoine  
reproduction soumise à autorisation du titulaire des droits d'exploitation



Vue d'ensemble du choeur.

IVR26\_20162100460NUC2A

Auteur de l'illustration : Pierre-Marie Barbe-Richaud

Date de prise de vue : 2016

(c) Région Bourgogne-Franche-Comté, Inventaire du patrimoine  
reproduction soumise à autorisation du titulaire des droits d'exploitation



Choeur : vue depuis la chapelle nord.

IVR26\_20162100472NUC2A

Auteur de l'illustration : Pierre-Marie Barbe-Richaud

Date de prise de vue : 2016

(c) Région Bourgogne-Franche-Comté, Inventaire du patrimoine  
reproduction soumise à autorisation du titulaire des droits d'exploitation



Choeur : vue de trois quarts.

IVR26\_20162100467NUC2A

Auteur de l'illustration : Pierre-Marie Barbe-Richaud

Date de prise de vue : 2016

(c) Région Bourgogne-Franche-Comté, Inventaire du patrimoine  
reproduction soumise à autorisation du titulaire des droits d'exploitation



Choeur de trois quarts.

IVR26\_20162100475NUC2A

Auteur de l'illustration : Pierre-Marie Barbe-Richaud

Date de prise de vue : 2016

(c) Région Bourgogne-Franche-Comté, Inventaire du patrimoine  
reproduction soumise à autorisation du titulaire des droits d'exploitation



Choeur : vue de trois quarts.

IVR26\_20162100464NUC2A

Auteur de l'illustration : Pierre-Marie Barbe-Richaud

Date de prise de vue : 2016

(c) Région Bourgogne-Franche-Comté, Inventaire du patrimoine  
reproduction soumise à autorisation du titulaire des droits d'exploitation



Déambulatoire.

IVR26\_20162100476NUC2A

Auteur de l'illustration : Pierre-Marie Barbe-Richaud

Date de prise de vue : 2016

(c) Région Bourgogne-Franche-Comté, Inventaire du patrimoine  
reproduction soumise à autorisation du titulaire des droits d'exploitation



Abside.

IVR26\_20162100469NUC2A

Auteur de l'illustration : Pierre-Marie Barbe-Richaud

Date de prise de vue : 2016

(c) Région Bourgogne-Franche-Comté, Inventaire du patrimoine  
reproduction soumise à autorisation du titulaire des droits d'exploitation



Collatéral nord, vue depuis la chapelle.

IVR26\_20162100471NUC2A

Auteur de l'illustration : Pierre-Marie Barbe-Richaud

Date de prise de vue : 2016

(c) Région Bourgogne-Franche-Comté, Inventaire du patrimoine  
reproduction soumise à autorisation du titulaire des droits d'exploitation



Arcades du mur ouest de la chapelle nord.

IVR26\_20162100474NUC2A

Auteur de l'illustration : Pierre-Marie Barbe-Richaud

Date de prise de vue : 2016

(c) Région Bourgogne-Franche-Comté, Inventaire du patrimoine  
reproduction soumise à autorisation du titulaire des droits d'exploitation



Travée sous clocher et chapelle nord : vue prise depuis la chapelle sud.

IVR26\_20162100465NUC2A

Auteur de l'illustration : Pierre-Marie Barbe-Richaud

Date de prise de vue : 2016

(c) Région Bourgogne-Franche-Comté, Inventaire du patrimoine  
reproduction soumise à autorisation du titulaire des droits d'exploitation



Chapelle nord.

IVR26\_20162100500NUC2A

Auteur de l'illustration : Pierre-Marie Barbe-Richaud

Date de prise de vue : 2016

(c) Région Bourgogne-Franche-Comté, Inventaire du patrimoine  
reproduction soumise à autorisation du titulaire des droits d'exploitation



Culot de la chapelle nord.

IVR26\_20162100511NUC2A

Auteur de l'illustration : Pierre-Marie Barbe-Richaud

Date de prise de vue : 2016

(c) Région Bourgogne-Franche-Comté, Inventaire du patrimoine  
reproduction soumise à autorisation du titulaire des droits d'exploitation



Culot de la chapelle nord.

IVR26\_20162100512NUC2A

Auteur de l'illustration : Pierre-Marie Barbe-Richaud

Date de prise de vue : 2016

(c) Région Bourgogne-Franche-Comté, Inventaire du patrimoine  
reproduction soumise à autorisation du titulaire des droits d'exploitation



Lavabo de la chapelle nord.

IVR26\_20162100508NUC2A

Auteur de l'illustration : Pierre-Marie Barbe-Richaud

Date de prise de vue : 2016

(c) Région Bourgogne-Franche-Comté, Inventaire du patrimoine  
reproduction soumise à autorisation du titulaire des droits d'exploitation



Lavabo de la chapelle nord.

IVR26\_20162100507NUC2A

Auteur de l'illustration : Pierre-Marie Barbe-Richaud

Date de prise de vue : 2016

(c) Région Bourgogne-Franche-Comté, Inventaire du patrimoine  
reproduction soumise à autorisation du titulaire des droits d'exploitation



Détail du décor sculpté du lavabo de la chapelle nord.

IVR26\_20162100509NUC2A

Auteur de l'illustration : Pierre-Marie Barbe-Richaud

Date de prise de vue : 2016

(c) Région Bourgogne-Franche-Comté, Inventaire du patrimoine  
reproduction soumise à autorisation du titulaire des droits d'exploitation



Deuxième travée sud du déambulatoire et porte de la sacristie.

IVR26\_20162100477NUC2A

Auteur de l'illustration : Pierre-Marie Barbe-Richaud

Date de prise de vue : 2016

(c) Région Bourgogne-Franche-Comté, Inventaire du patrimoine  
reproduction soumise à autorisation du titulaire des droits d'exploitation



Collatéral sud.

IVR26\_20162100462NUC2A

Auteur de l'illustration : Pierre-Marie Barbe-Richaud

Date de prise de vue : 2016

(c) Région Bourgogne-Franche-Comté, Inventaire du patrimoine  
reproduction soumise à autorisation du titulaire des droits d'exploitation




Collatéral sud depuis la chapelle.

IVR26\_20162100463NUC2A

Auteur de l'illustration : Pierre-Marie Barbe-Richaud

Date de prise de vue : 2016

(c) Région Bourgogne-Franche-Comté, Inventaire du patrimoine  
reproduction soumise à autorisation du titulaire des droits d'exploitation



Travée sous clocher et chapelle sud : vue prise depuis la chapelle nord.

IVR26\_20162100473NUC2A

Auteur de l'illustration : Pierre-Marie Barbe-Richaud

Date de prise de vue : 2016

(c) Région Bourgogne-Franche-Comté, Inventaire du patrimoine  
reproduction soumise à autorisation du titulaire des droits d'exploitation



Choeur et chapelle sud, vus depuis l'abside.

IVR26\_20162100468NUC2A

Auteur de l'illustration : Pierre-Marie Barbe-Richaud

Date de prise de vue : 2016

(c) Région Bourgogne-Franche-Comté, Inventaire du patrimoine  
reproduction soumise à autorisation du titulaire des droits d'exploitation



Chapelle sud.

IVR26\_20162100481NUC2A

Auteur de l'illustration : Pierre-Marie Barbe-Richaud

Date de prise de vue : 2016

(c) Région Bourgogne-Franche-Comté, Inventaire du patrimoine  
reproduction soumise à autorisation du titulaire des droits d'exploitation



Chapelle sud.

IVR26\_20162100480NUC2A

Auteur de l'illustration : Pierre-Marie Barbe-Richaud

Date de prise de vue : 2016

(c) Région Bourgogne-Franche-Comté, Inventaire du patrimoine  
reproduction soumise à autorisation du titulaire des droits d'exploitation



Chapelle sud de trois quarts.

IVR26\_20162100482NUC2A

Auteur de l'illustration : Pierre-Marie Barbe-Richaud

Date de prise de vue : 2016

(c) Région Bourgogne-Franche-Comté, Inventaire du patrimoine  
reproduction soumise à autorisation du titulaire des droits d'exploitation



Arcades du mur est de la chapelle sud.

IVR26\_20162100466NUC2A

Auteur de l'illustration : Pierre-Marie Barbe-Richaud

Date de prise de vue : 2016

(c) Région Bourgogne-Franche-Comté, Inventaire du patrimoine  
reproduction soumise à autorisation du titulaire des droits d'exploitation



Voûte de la chapelle sud.

IVR26\_20162100497NUC2A

Auteur de l'illustration : Pierre-Marie Barbe-Richaud

Date de prise de vue : 2016

(c) Région Bourgogne-Franche-Comté, Inventaire du patrimoine  
reproduction soumise à autorisation du titulaire des droits d'exploitation



Chapelle sud, détail d'un culot.

IVR26\_20162100498NUC2A

Auteur de l'illustration : Pierre-Marie Barbe-Richaud

Date de prise de vue : 2016

(c) Région Bourgogne-Franche-Comté, Inventaire du patrimoine  
reproduction soumise à autorisation du titulaire des droits d'exploitation



Chapelle sud, détail d'un culot.

IVR26\_20162100499NUC2A

Auteur de l'illustration : Pierre-Marie Barbe-Richaud

Date de prise de vue : 2016

(c) Région Bourgogne-Franche-Comté, Inventaire du patrimoine  
reproduction soumise à autorisation du titulaire des droits d'exploitation



Lavabo de la chapelle sud.

IVR26\_20162100494NUC2A

Auteur de l'illustration : Pierre-Marie Barbe-Richaud

Date de prise de vue : 2016

(c) Région Bourgogne-Franche-Comté, Inventaire du patrimoine  
reproduction soumise à autorisation du titulaire des droits d'exploitation



Lavabo de la chapelle sud.

IVR26\_20162100495NUC2A

Auteur de l'illustration : Pierre-Marie Barbe-Richaud

Date de prise de vue : 2016

(c) Région Bourgogne-Franche-Comté, Inventaire du patrimoine  
reproduction soumise à autorisation du titulaire des droits d'exploitation