

Bourgogne, Saône-et-Loire
Loisy

minoterie, anciennement moulin de Loisy, anciennement moulin de Niordes (paysages et activités liés à la Seille canalisée)

Références du dossier

Numéro de dossier : IA71001825
Date de l'enquête initiale : 2010
Date(s) de rédaction : 2010
Cadre de l'étude : enquête thématique régionale canaux de Bourgogne
Degré d'étude : étudié

Désignation

Dénomination : moulin, minoterie
Appellation : moulin de Loisy, moulin de Niordes
Parties constituantes non étudiées : magasin industriel, logement patronal

Compléments de localisation

Milieu d'implantation : en village
Réseau hydrographique : la Seille canalisée
Références cadastrales :

Historique

Peu d'archives publiques existent sur ce moulin, bien que la rumeur affirme qu'il est un des plus anciens de la Seille avec une origine qui remonterait au Haut Moyen Age. Début 16e siècle, le bâtiment en pierre abrite 6 tournants (6 paires de meules). Il est anciennement appelé Moulin de Niordes. Début 19e siècle, il possède 9 roues à aubes appelée olives, correspondant à 9 paires de meules. La famille Garnier y travaille depuis la période de la canalisation et durant le 19e siècle. En 1870 est construit le grand bâtiment et des turbines axiales en fonte remplacent les roues. Début 20e siècle, M. Buchaille succède aux Garnier, puis la famille Chervet reprend le moulin.

Période(s) principale(s) : 4e quart 19e siècle
Dates : 1870 (daté par travaux historiques)

Description

Grand bâtiment en pierre en deux parties. Le moulin à proprement parler possède 3 étages au-dessus d'une double arche sur la Seille. Les murs sont bridés par des fers en Y. Trois travées scandent la façade.

Éléments descriptifs

Matériau(x) du gros-oeuvre, mise en oeuvre et revêtement : brique ; métal ; enduit ; moellon
Matériau(x) de couverture : tuile mécanique
Étage(s) ou vaisseau(x) : rez-de-chaussée, 2 étages carrés
Élévations extérieures : élévation ordonnancée
Type(s) de couverture : croupe

Typologies et état de conservation

État de conservation : établissement industriel désaffecté

Statut, intérêt et protection

Statut de la propriété : propriété privée

Références documentaires

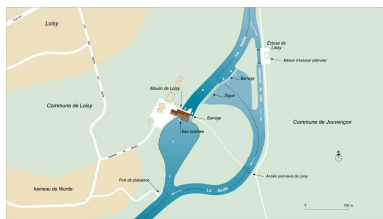
Documents figurés

- **Plan d'une partie du cours de la Seille, à joindre au rapport du soussigné en date de ce jour, sur la demande formée par M. de la Chapelle, par le conducteur faisant fonction d'ingénieur principal du 2e arrondissement Boulmicot, le 30 mai 1831. Il s'agit d'une demande du baron de la Chapelle pour conserver en leur état actuel les vannes et le déversoir de son moulin de Loisy. Avec le chemin de halage, les propriétés. Dessin, 73 x 56 cm, signé et daté 1831, Archives VNF-direction territoriale Centre-Bourgogne ; subdivision de Montceau-les-Mines. Non coté.**

Plan d'une partie du cours de la Seille, à joindre au rapport du soussigné en date de ce jour, sur la demande formée par M. de la Chapelle, par le conducteur faisant fonction d'ingénieur principal du 2e arrondissement Boulmicot, le 30 mai 1831. Il s'agit d'une demande du baron de la Chapelle pour conserver en leur état actuel les vannes et le déversoir de son moulin de Loisy. Avec le chemin de halage, les propriétés. Dessin, 73 x 56 cm, signé et daté 1831, Archives VNF-direction territoriale Centre-Bourgogne ; subdivision de Montceau-les-Mines. Non coté.

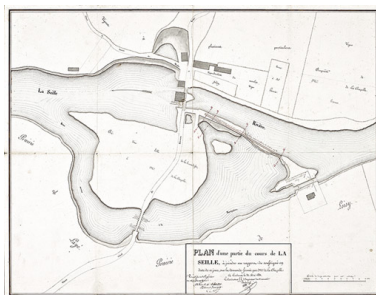
VNF-direction territoriale Centre-Bourgogne ; subdivision de Montceau-les-Mines : non coté

Illustrations



Plan schématique du site de l'écluse de Loisy, des barrages, du pont et du moulin de Loisy.

Dess. Alain Morelière
IVR26_20137100004NUDA



"Plan d'une partie du cours de la Seille, à joindre au rapport du soussigné en date de ce jour, sur la demande formée par M. de la Chapelle", par le conducteur faisant fonction d'ingénieur principal du 2e arrondissement Boulmicot, le 30 mai 1831. Il s'agit d'une demande du baron de la Chapelle pour conserver en leur état actuel les vannes et le déversoir de son moulin de Loisy.

Avec le chemin de halage, les propriétés. (Archives VNF-direction territoriale Centre-Bourgogne ; subdivision de Montceau-les-Mines)

Phot. Pierre-Marie Barbe-Richaud, Autr. Boulmicot
IVR26_20107100674NUC4A



Moulin de Loisy, vu d'amont.
Phot. Jean-Luc Duthu
IVR26_20107100422NUC2A



Moulin de Loisy, vu d'aval.
Un appontement moderne
à gauche au premier plan.
Phot. Jean-Luc Duthu
IVR26_20107100425NUC2A



Moulin de Loisy, vu d'amont.
Phot. Jean-Luc Duthu
IVR26_20107100421NUC2A

Moulin de Loisy, vu d'aval.
Phot. Jean-Luc Duthu
IVR26_20107100424NUC2A

Moulin de Loisy, vu d'aval.
Phot. Jean-Luc Duthu
IVR26_20107100423NUC2A

Dossiers liés

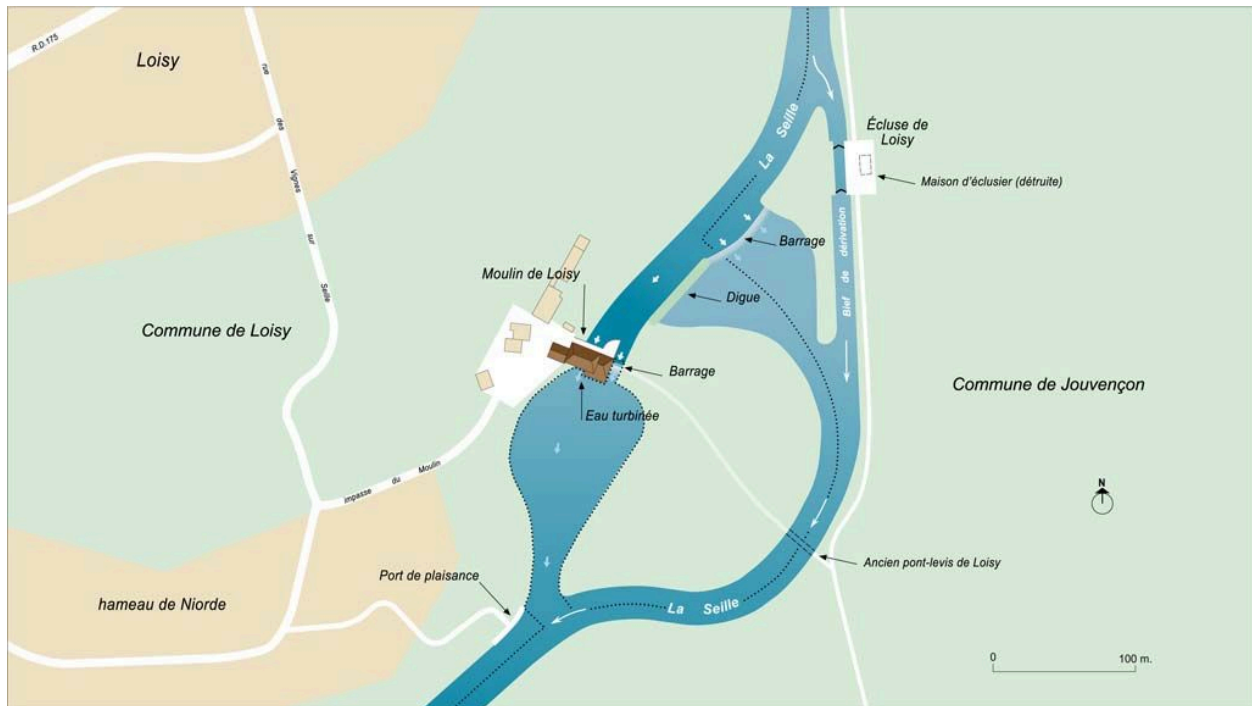
Dossiers de synthèse :

présentation de la Seille canalisée (IA71001614)

Oeuvre(s) contenue(s) :

Auteur(s) du dossier : Virginie Malherbe, Alain Morelière, Aurélie Lallement

Copyright(s) : (c) Région Bourgogne-Franche-Comté, Inventaire du patrimoine



Plan schématique du site de l'écluse de Loisy, des barrages, du pont et du moulin de Loisy.

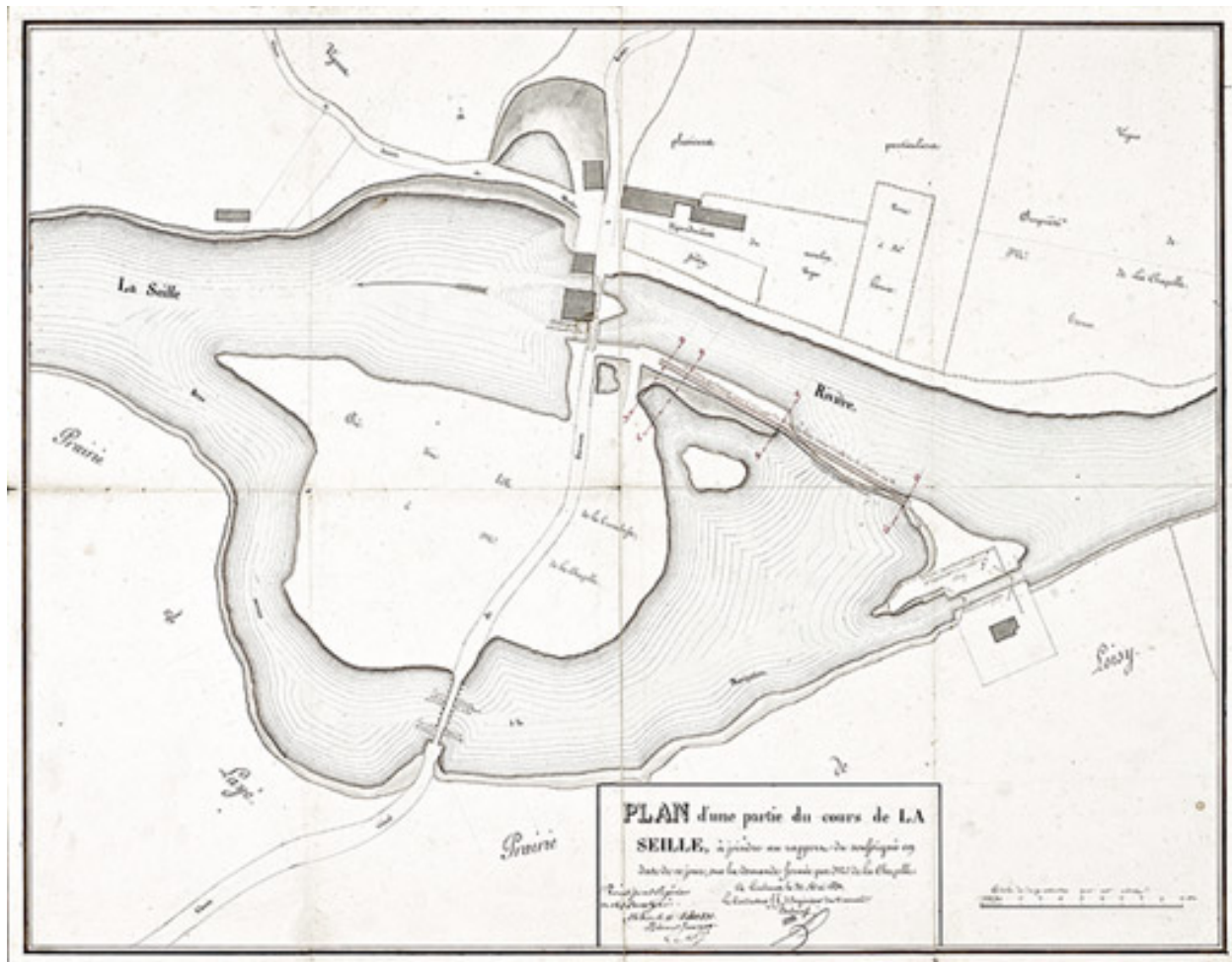
IVR26_20137100004NUDA

Auteur de l'illustration : Alain Morelière

Date de prise de vue : 2013

Technique de relevé : reprise de fond ; Échelle : [échelle non déterminée]

(c) Région Bourgogne-Franche-Comté, Inventaire du patrimoine
reproduction soumise à autorisation du titulaire des droits d'exploitation



"Plan d'une partie du cours de la Seille, à joindre au rapport du soussigné en date de ce jour, sur la demande formée par M. de la Chapelle", par le conducteur faisant fonction d'ingénieur principal du 2e arrondissement Boulmicot, le 30 mai 1831. Il s'agit d'une demande du baron de la Chapelle pour conserver en leur état actuel les vannes et le déversoir de son moulin de Loisy. Avec le chemin de halage, les propriétés. (Archives VNF-direction territoriale Centre-Bourgogne ; subdivision de Montceau-les-Mines)

Référence du document reproduit :

- **Plan d'une partie du cours de la Seille, à joindre au rapport du soussigné en date de ce jour, sur la demande formée par M. de la Chapelle, par le conducteur faisant fonction d'ingénieur principal du 2e arrondissement Boulmicot, le 30 mai 1831. Il s'agit d'une demande du baron de la Chapelle pour conserver en leur état actuel les vannes et le déversoir de son moulin de Loisy. Avec le chemin de halage, les propriétés. Dessin, 73 x 56 cm, signé et daté 1831, Archives VNF-direction territoriale Centre-Bourgogne ; subdivision de Montceau-les-Mines. Non coté.**
Plan d'une partie du cours de la Seille, à joindre au rapport du soussigné en date de ce jour, sur la demande formée par M. de la Chapelle, par le conducteur faisant fonction d'ingénieur principal du 2e arrondissement Boulmicot, le 30 mai 1831. Il s'agit d'une demande du baron de la Chapelle pour conserver en leur état actuel les vannes et le déversoir de son moulin de Loisy. Avec le chemin de halage, les propriétés. Dessin, 73 x 56 cm, signé et daté 1831, Archives VNF-direction territoriale Centre-Bourgogne ; subdivision de Montceau-les-Mines. Non coté.
VNF-direction territoriale Centre-Bourgogne ; subdivision de Montceau-les-Mines : non coté

IVR26_20107100674NUC4A

Auteur de l'illustration : Pierre-Marie Barbe-Richaud

Auteur du document reproduit : Boulmicot

Date de prise de vue : 2010

(c) Région Bourgogne-Franche-Comté, Inventaire du patrimoine
reproduction soumise à autorisation du titulaire des droits d'exploitation



Moulin de Loisy, vu d'amont.

IVR26_20107100422NUC2A

Auteur de l'illustration : Jean-Luc Duthu

Date de prise de vue : 2010

(c) Région Bourgogne-Franche-Comté, Inventaire du patrimoine
reproduction soumise à autorisation du titulaire des droits d'exploitation



Moulin de Loisy, vu d'aval. Un appontement moderne à gauche au premier plan.

IVR26_20107100425NUC2A

Auteur de l'illustration : Jean-Luc Duthu

Date de prise de vue : 2010

(c) Région Bourgogne-Franche-Comté, Inventaire du patrimoine
reproduction soumise à autorisation du titulaire des droits d'exploitation



Moulin de Loisy, vu d'aval.

IVR26_20107100424NUC2A

Auteur de l'illustration : Jean-Luc Duthu

Date de prise de vue : 2010

(c) Région Bourgogne-Franche-Comté, Inventaire du patrimoine
reproduction soumise à autorisation du titulaire des droits d'exploitation



Moulin de Loisy, vu d'aval.

IVR26_20107100423NUC2A

Auteur de l'illustration : Jean-Luc Duthu

Date de prise de vue : 2010

(c) Région Bourgogne-Franche-Comté, Inventaire du patrimoine
reproduction soumise à autorisation du titulaire des droits d'exploitation



Moulin de Loisy, vu d'amont.

IVR26_20107100421NUC2A

Auteur de l'illustration : Jean-Luc Duthu

Date de prise de vue : 2010

(c) Région Bourgogne-Franche-Comté, Inventaire du patrimoine
reproduction soumise à autorisation du titulaire des droits d'exploitation