

Franche-Comté, Jura
Le Pasquier
les Baraques

pont ferroviaire dit aqueduc (voie ferrée Andelot - La Cluse)

Références du dossier

Numéro de dossier : IA39001092

Date de l'enquête initiale : 2004

Date(s) de rédaction : 2006

Cadre de l'étude : enquête thématique régionale la voie ferrée Andelot - La Cluse

Degré d'étude : étudié

Désignation

Dénomination : pont

Précision sur la dénomination : pont ferroviaire

Appellation : aqueduc

Compléments de localisation

Milieu d'implantation : en écart

Références cadastrales : . 2006 ZD 38, 77

Historique

Ce pont a été construit en même temps que la section Andelot-en-Montagne - Champagnole, entre juin 1865 et juin 1867. Il est l'oeuvre de l'entrepreneur Guichard, suivant le projet de la compagnie du PLM (Paris - Lyon - Méditerranée) défini pour cette section par l'ingénieur Lucien-Hippolyte Vertray et validé par l'ingénieur en chef Adrien Ruelle. Par sa dimension, il est classé comme aqueduc par la SNCF (" passage inférieur d'ouverture inférieure à 2 m, qui sert à l'écoulement des eaux ") même si aucun ruisseau ne l'emprunte.

Période(s) principale(s) : 3e quart 19e siècle

Dates : 1867 (daté par source, daté par travaux historiques)

Auteur(s) de l'oeuvre : Guichard (entrepreneur, attribution par source, attribution par travaux historiques)

Description

Ce pont (au PK 008.470), en pierre de taille calcaire, est de dimension modeste : 2 m de large et 1,80 m de hauteur libre. Il est couvert d'une voûte en berceau plein-cintre et se prolonge par des murs en aile. Les garde-corps métalliques, en tubes soudés, se trouvent en contrebas de la voie, fortement rehaussée.

Éléments descriptifs

Matériau(x) du gros-oeuvre, mise en oeuvre et revêtement : calcaire, pierre de taille ; métal

Couvrements : voûte en berceau plein-cintre

Typologies et état de conservation

Typologies : pont en arc

Statut, intérêt et protection

Statut de la propriété : propriété d'un établissement public de l'Etat

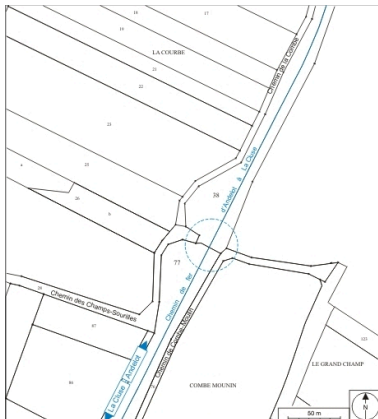
Liens web

- Voir le dossier numérisé : <https://patrimoine.bourgognefranche-comte.fr/gtrudov/IA39001092/index.htm>

Illustrations




Carte et schéma de localisation.
Carte topographique, IGN, 2000,
dalle F087_047, échelle 1:25 000.
Scan 25, licence n° 2008/CISE/2968.
Dess. André Céréza
IVR43_20073900414NUDA



Plan-masse et de situation. Extrait
du plan cadastral informatisé,
2006, section ZD, échelle 1:2000.
Dess. André Céréza
IVR43_20073900200NUDA



Vue d'ensemble de trois
quarts, depuis l'est.
Phot. Yves Sancey
IVR43_20053900047ZA



Tête est.
Phot. Yves Sancey
IVR43_20053900046ZA

Dossiers liés

Est partie constituante de : section Andelot-en-Montagne - Champagnole de la voie ferrée Andelot - La Cluse (IA39001083)

Dossiers de synthèse :

viaducs, ponts, passerelles et aqueducs de la voie ferrée Andelot - La Cluse (IA00141265)

Oeuvre(s) contenue(s) :

Auteur(s) du dossier : Laurent Poupard

Copyright(s) : (c) Région Bourgogne-Franche-Comté, Inventaire du patrimoine



Carte et schéma de localisation. Carte topographique, IGN, 2000, dalle F087_047, échelle 1:25 000. Scan 25, licence n° 2008/CISE/2968.

IVR43_20073900414NUDA

Auteur de l'illustration : André Céréza

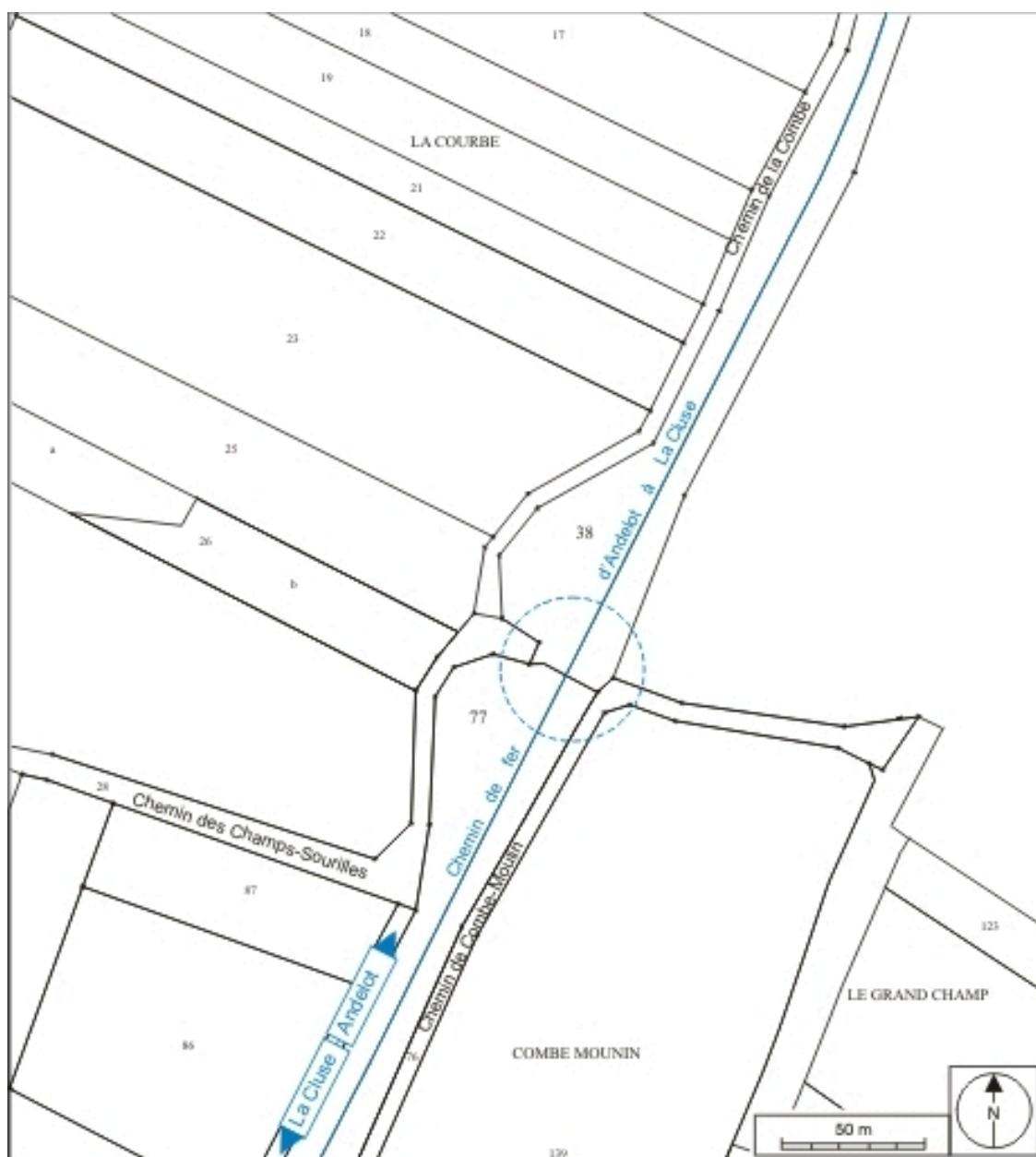
Date de prise de vue : 2007

Technique de relevé : reprise de fond ; Échelle : 1/25 000

(c) Région Bourgogne-Franche-Comté, Inventaire du patrimoine ; SCAN 25 (c) IGN - 2008, Licence n°

2008CISE29-68

reproduction soumise à autorisation du titulaire des droits d'exploitation



Plan-masse et de situation. Extrait du plan cadastral informatisé, 2006, section ZD, échelle 1:2000.

IVR43_20073900200NUDA

Auteur de l'illustration : André Céréza

Date de prise de vue : 2007

Technique de relevé : reprise de fond ; Échelle : 1/2 000

(c) Région Bourgogne-Franche-Comté, Inventaire du patrimoine
reproduction soumise à autorisation du titulaire des droits d'exploitation



Vue d'ensemble de trois quarts, depuis l'est.

IVR43_20053900047ZA

Auteur de l'illustration : Yves Sancey

Date de prise de vue : 2005

(c) Région Bourgogne-Franche-Comté, Inventaire du patrimoine
reproduction soumise à autorisation du titulaire des droits d'exploitation



Tête est.

IVR43_20053900046ZA

Auteur de l'illustration : Yves Sancey

Date de prise de vue : 2005

(c) Région Bourgogne-Franche-Comté, Inventaire du patrimoine
reproduction soumise à autorisation du titulaire des droits d'exploitation