

présentation de la Seille canalisée

Références du dossier

Numéro de dossier : IA71001614

Date de l'enquête initiale : 2010

Date(s) de rédaction : 2010

Cadre de l'étude : enquête thématique régionale canaux de Bourgogne

Désignation

Aires d'études : Bourgogne

Milieu d'implantation :

Historique

La canalisation n'est que la dernière étape d'un aménagement continu de la rivière. La Seille voit s'organiser autour d'elle les premières activités humaines de la vallée. Les installations y sont sans cesse balayées par les crues et nécessitent de constantes reconstructions. Le cours de la rivière change régulièrement, comme en témoignent les difficultés des ingénieurs à fixer les lieux de construction des écluses. Les projets d'origine de la canalisation montrent ces emplacements successifs. Les aménagements anciens (bacs, quais de chargement) ont en grande partie disparu pour laisser la place à d'autres, adaptés aux demandes actuelles, davantage orientées vers le tourisme fluvial. Actuellement, la Seille sert de limite communale sur la majeure partie de son cours navigable mais elle est aussi limite départementale et régionale à hauteur de La Truchère. Elle semble avoir joué ce rôle de frontière naturelle depuis longtemps : au moins cinq mottes fortifiées datant du Moyen Age (deux à Loisy, une à Huilly-sur-Seille, une à Pont-Seille, une à Branges) ont été découvertes, et attestent du caractère stratégique de ce territoire.

Présentation

La Seille naît à Ladoye-sur-Seille, dans le Jura et parcourt une centaine de kilomètres avant de se jeter dans la Saône. Elle a été rendue navigable sur 39 km, de Louhans à La Truchère. Les quatre écluses jalonnant ce parcours dans une vallée correspondent à des sites implantés plus anciennement sur la rivière, sites de châteaux, disparus ou toujours en place, et surtout sites de moulins, toujours visibles. Ces moulins barrant le cours de la rivière ont imposé une canalisation par dérivation dans trois cas sur quatre, le dernier étant le [barrage de La Truchère](#) auquel est associée une écluse. Pour en savoir davantage : [Itinéraire numérique des canaux de Bourgogne](#).

Références documentaires

Documents figurés

- **La Seille : profils de Louhans à La Truchère. Détail du site d'écluse de Branges. Dessin aquarellé, 700 x 31 cm et daté 1859, Archives VNF-direction territoriale Centre-Bourgogne ; subdivision de Montceau-les-Mines**
La Seille : profils de Louhans à La Truchère. Détail du site d'écluse de Branges. Dessin aquarellé, 700 x 31 cm et daté 1859, Archives VNF-direction territoriale Centre-Bourgogne ; subdivision de Montceau-les-Mines
VNF-direction territoriale Centre-Bourgogne ; subdivision de Montceau-les-Mines : non coté
- **Construction de l'usine-moulin de La Truchère. Plan de l'usine et du barrage, élévation et coupe. Détail. Dessin aquarellé, 182 x 31 cm et daté 11 août 1911, Archives VNF-direction territoriale Centre-Bourgogne ; subdivision de Montceau-les-Mines.**

Construction de l'usine-moulin de La Truchère. Plan de l'usine et du barrage, élévation et coupe. Détail.

Dessin aquarellé, 182 x 31 cm et daté 11 août 1911, Archives VNF-direction territoriale Centre-Bourgogne ; subdivision de Montceau-les-Mines.

VNF-direction territoriale Centre-Bourgogne ; subdivision de Montceau-les-Mines : non coté

- **Profils en travers du canal à l'écluse de Cuisery. Dessin aquarellé, 59.7 x 49.5 cm et daté du 17 avril 1793, Archives VNF-direction territoriale Centre-Bourgogne ; subdivision de Montceau-les-Mines.**
Profils en travers du canal à l'écluse de Cuisery. Dessin aquarellé, 59.7 x 49.5 cm et daté du 17 avril 1793, Archives VNF-direction territoriale Centre-Bourgogne ; subdivision de Montceau-les-Mines.
 VNF-direction territoriale Centre-Bourgogne ; subdivision de Montceau-les-Mines : non coté
- **La Seille, profil en long. Dessin aquarellé, 399 x 22.5 cm, daté janvier 1815, Archives VNF-direction territoriale Centre-Bourgogne ; subdivision de Montceau-les-Mines.**
La Seille, profil en long. Dessin aquarellé, 399 x 22.5 cm, daté janvier 1815, Archives VNF-direction territoriale Centre-Bourgogne ; subdivision de Montceau-les-Mines.
 VNF-direction territoriale Centre-Bourgogne ; subdivision de Montceau-les-Mines : non coté
- **Elévation et plan d'une maison éclusière de la Seille. Non daté, non signé. Dessin aquarellé, Archives VNF-direction territoriale Centre-Bourgogne ; subdivision de Montceau-les-Mines.**
Elévation et plan d'une maison éclusière de la Seille. Non daté, non signé. Dessin aquarellé, Archives VNF-direction territoriale Centre-Bourgogne ; subdivision de Montceau-les-Mines.
 VNF-direction territoriale Centre-Bourgogne ; subdivision de Montceau-les-Mines : non coté
- **Profil de la Seille à Cuisery. Il fait partie d'un ensemble de quatre plans, ratifiés par les Etats de Bourgogne, datés de 1793, et portant la signature de l'ingénieur Guillemot, en charge d'une partie des travaux de canalisation. Dessin aquarellé, Archives VNF-direction territoriale Centre-Bourgogne ; subdivision de Montceau-les-Mines.**
Profil de la Seille à Cuisery. Il fait partie d'un ensemble de quatre plans, ratifiés par les Etats de Bourgogne, datés de 1793, et portant la signature de l'ingénieur Guillemot, en charge d'une partie des travaux de canalisation. Dessin aquarellé, Archives VNF-direction territoriale Centre-Bourgogne ; subdivision de Montceau-les-Mines.
 VNF-direction territoriale Centre-Bourgogne ; subdivision de Montceau-les-Mines : non coté
- **Plans d'origine de la canalisation de la Seille. Ratifiés par les Etats Généraux de Bourgogne. Partie concernant Branges. Le château de Branges (disparu) est visible sous la forme d'une motte. Dessin aquarellé, 131.3 x 53.7 cm et daté du 20 février 1784, Archives VNF-direction territoriale Centre-Bourgogne ; subdivision de Montceau-les-Mines.**
Plans d'origine de la canalisation de la Seille. Ratifiés par les Etats Généraux de Bourgogne. Partie concernant Branges. Le château de Branges (disparu) est visible sous la forme d'une motte. Dessin aquarellé, 131.3 x 53.7 cm et daté du 20 février 1784, Archives VNF-direction territoriale Centre-Bourgogne ; subdivision de Montceau-les-Mines.
 VNF-direction territoriale Centre-Bourgogne ; subdivision de Montceau-les-Mines : non coté
- **Pont à construire sous la levée de Brienne. Elévation. Dessin aquarellé, 62.5 x 50 cm et daté du 17 avril 1793, Archives VNF-direction territoriale Centre-Bourgogne ; subdivision de Montceau-les-Mines.**
Pont à construire sous la levée de Brienne. Elévation. Dessin aquarellé, 62.5 x 50 cm et daté du 17 avril 1793, Archives VNF-direction territoriale Centre-Bourgogne ; subdivision de Montceau-les-Mines.
 VNF-direction territoriale Centre-Bourgogne ; subdivision de Montceau-les-Mines : non coté
- **Nivellement de la Seille, profils, par l'ingénieur Fournier, vers 1850. Croquis non datés des ponceaux et aqueducs du chemin de halage. Plan aquarellé, avec modifications au crayon ; 475 x 31 cm, Archives VNF-direction territoriale Centre-Bourgogne ; subdivision de Montceau-les-Mines.**
Nivellement de la Seille, profils, par l'ingénieur Fournier, vers 1850. Croquis non datés des ponceaux et aqueducs du chemin de halage. Plan aquarellé, avec modifications au crayon ; 475 x 31 cm, Archives VNF-direction territoriale Centre-Bourgogne ; subdivision de Montceau-les-Mines.

VNF-direction territoriale Centre-Bourgogne ; subdivision de Montceau-les-Mines : non coté

- Projet d'ouvrages pour la navigation de la Seille. Quatrième dessin. Plan de l'emplacement de l'écluse à construire à Loisy. Il s'agit probablement d'un plan d'avant 1784. Dessin aquareillé, 77 x 54 cm, Archives VNF-direction territoriale Centre-Bourgogne ; subdivision de Montceau-les-Mines.**

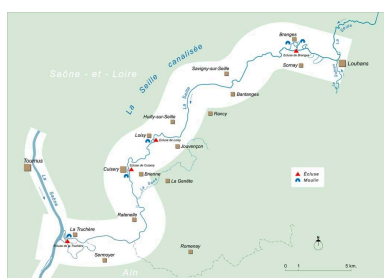
Projet d'ouvrages pour la navigation de la Seille. Quatrième dessin. Plan de l'emplacement de l'écluse à construire à Loisy. Il s'agit probablement d'un plan d'avant 1784. Dessin aquareillé, 77 x 54 cm, Archives VNF-direction territoriale Centre-Bourgogne ; subdivision de Montceau-les-Mines.

VNF-direction territoriale Centre-Bourgogne ; subdivision de Montceau-les-Mines : non coté

Liens web

- Itinéraire numérique des canaux de Bourgogne : <http://canaux.region-bourgogne.fr/seille/>

Illustrations



Carte schématique générale de la Seille canalisée.
Dess. Alain Morelière
IVR26_20137100001NUDA



Cette demeure située sur la rive droite de la Seille, juste en aval du port de Louhans, est sur un emplacement anciennement dédié aux salines de Montmorot, financeurs de la canalisation de la Seille. A cet endroit, un plan (V.N.F ; Montceau-les-Mines), mentionne également la demeure de M. Griffaut-Lagarde, magasin et entrepôt. Ils étaient alors sur l'ancien port, en face du port actuel.

Phot. Jean-Luc Duthu
IVR26_20107100449NUC2A




La Seille, profil en long. Daté de 1815. (Archives VNF-direction territoriale Centre-Bourgogne ; subdivision de Montceau-les-Mines)

Phot. Jean-Luc Duthu
IVR26_20107100250NUC2A



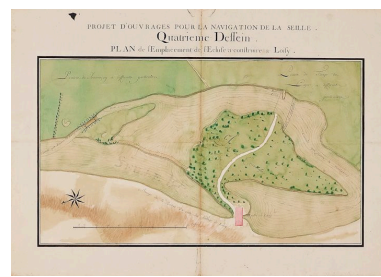
Plans d'origine de la canalisation de la Seille. Ratifiés par les Etats Généraux de Bourgogne. Partie concernant Branges. Le château de Branges (disparu) est visible sous la forme d'une motte. (Archives VNF-direction territoriale Centre-Bourgogne ; subdivision de Montceau-les-Mines)

Phot. Jean-Luc Duthu
IVR26_20107100259NUC2A



Projet d'ouvrages pour la navigation de la Seille. Premier dessin. Plan de l'emplacement de l'écluse à construire à Branges. Ce sont probablement les plans d'origine (1784) avec détail d'implantation des écluses. (Archives VNF-direction territoriale Centre-Bourgogne ; subdivision de Montceau-les-Mines)

Phot. Jean-Luc Duthu
IVR26_20107100260NUC4A



Projet d'ouvrage pour la navigation de la Seille. Quatrième dessin. Plan de l'emplacement de l'écluse à construire à Loisy. Il s'agit probablement d'un plan d'avant 1784. (Archives VNF-direction territoriale Centre-Bourgogne ; subdivision de Montceau-les-Mines)

Phot. Jean-Luc Duthu
IVR26_20107100235NUC2A



La Seille : profils de Louhans à La Truchère. Détail du site d'écluse de Branges. (Archives VNF-direction territoriale Centre-Bourgogne ; subdivision de Montceau-les-Mines)
Phot. Jean-Luc Duthu
IVR26_20107100255NUC2A



La Seille : profils de Louhans à La Truchère. Détail du site de Loisy avec les deux mottes. 1859 (Archives VNF-direction territoriale Centre-Bourgogne ; subdivision de Montceau-les-Mines)
Phot. Jean-Luc Duthu
IVR26_20107100264NUC2A




La Seille : profils de Louhans à La Truchère. Détail du port de La Truchère. (Archives VNF-direction territoriale Centre-Bourgogne ; subdivision de Montceau-les-Mines)
Phot. Jean-Luc Duthu
IVR26_20107100266NUC4A



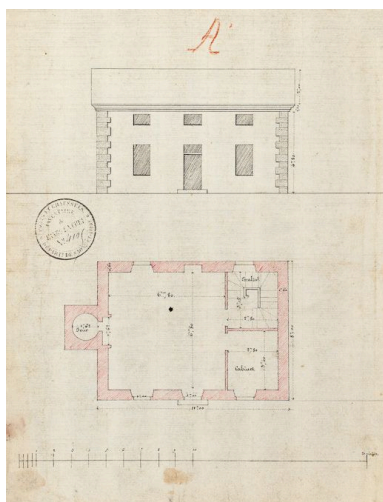
Profils en travers du canal à l'écluse de Cuisery. (Archives VNF-direction territoriale Centre-Bourgogne ; subdivision de Montceau-les-Mines)
Phot. Jean-Luc Duthu
IVR26_20107100238NUC2A



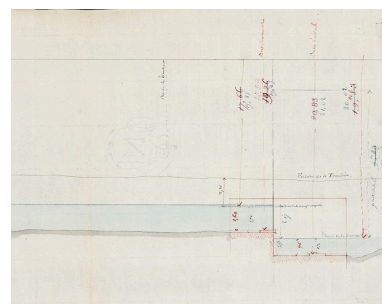
Construction de l'usine-moulin de La Truchère. Plan de l'usine et du barrage, élévation et coupe. Détail. (Archives VNF-direction territoriale Centre-Bourgogne ; subdivision de Montceau-les-Mines)
Phot. Jean-Luc Duthu
IVR26_20107100268NUC2A



Ce plan présente un profil de la Seille à Cuisery. Il fait partie d'un ensemble de quatre plans, ratifiés par les Etats de Bourgogne, datés de 1793, et portant la signature de l'ingénieur Guillemot, en charge d'une partie des travaux de canalisation. (Archives VNF-direction territoriale Centre-Bourgogne ; subdivision de Montceau-les-Mines)
Phot. Jean-Luc Duthu
IVR26_20107100248NUC2A

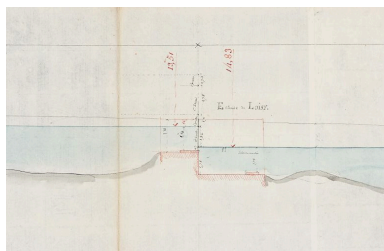


La Seille : profils de Louhans à La Truchère. Détail du site de Branges. (Archives VNF-direction territoriale Centre-Bourgogne ; subdivision de Montceau-les-Mines)
Phot. Jean-Luc Duthu
IVR26_20107100263NUC2A




La Seille, profil en long. Daté de 1815. Détail de l'écluse de La Truchère. (Archives VNF-direction territoriale Centre-Bourgogne ; subdivision de Montceau-les-Mines)
Phot. Jean-Luc Duthu
IVR26_20107100254NUC2A

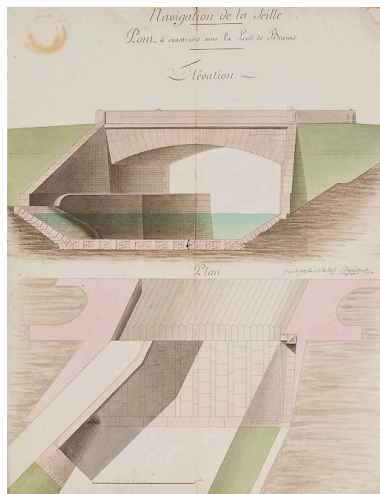
Elévation et plan d'une maison éclusière de la Seille. Ce plan non daté, non signé a permis de construire la maison de Branges. (Archives VNF-direction territoriale Centre-Bourgogne ; subdivision de Montceau-les-Mines)
 Phot. Jean-Luc Duthu
 IVR26_20107100257NUC2A



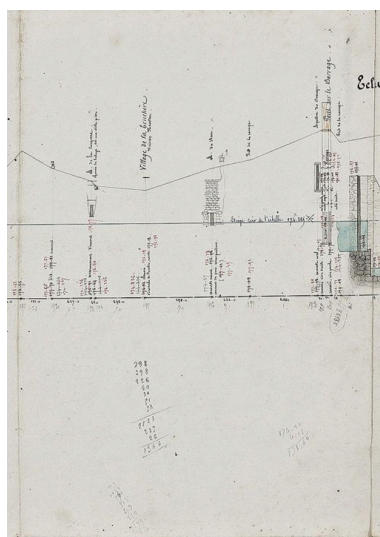
La Seille, profil en long. Daté de 1815. Détail de l'écluse de Loisy. (Archives VNF-direction territoriale Centre-Bourgogne ; subdivision de Montceau-les-Mines)
 Phot. Jean-Luc Duthu
 IVR26_20107100252NUC2A



"Nivellement de la Seille, profils", par l'ingénieur Fournier, vers 1850. Croquis non datés des ponceaux et aqueducs du chemin de halage. Extrait : Ecluse de Loisy et km 16 à 17. (Archives VNF-direction territoriale Centre-Bourgogne ; subdivision de Montceau-les-Mines)
 Phot. Pierre-Marie Barbe-Richaud, Autr. Fournier



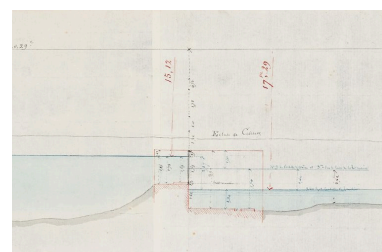
Pont à construire sous la levée de Brienne. Elévation. (Archives VNF-direction territoriale Centre-Bourgogne ; subdivision de Montceau-les-Mines)
 Phot. Jean-Luc Duthu
 IVR26_20107100243NUC2A



"Nivellement de la Seille, profils", par l'ingénieur Fournier, vers 1850. Croquis non datés des ponceaux et aqueducs du chemin de halage. Extrait : Aqueducs et ponceaux, km 1 et 2. (Archives VNF-direction territoriale Centre-Bourgogne ; subdivision de Montceau-les-Mines)
 Phot. Pierre-Marie Barbe-Richaud, Autr. Fournier
 IVR26_20107100582NUC2A

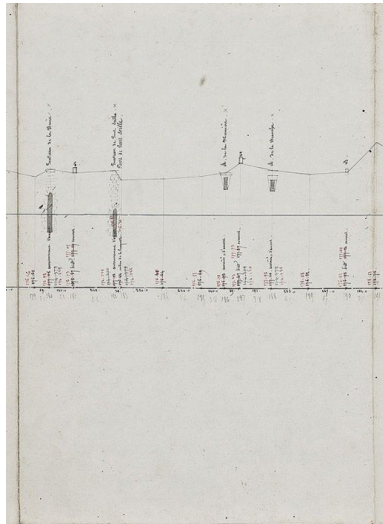


La Seille : profils de Louhans à La Truchère. Détail du port de Louhans. (Archives VNF-direction territoriale Centre-Bourgogne ; subdivision de Montceau-les-Mines)
 Phot. Jean-Luc Duthu
 IVR26_20107100262NUC2A

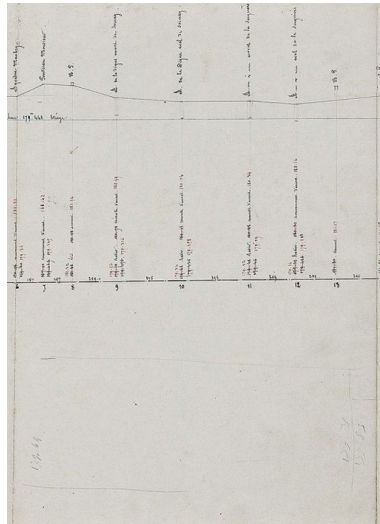


La Seille, profil en long. Daté de 1815. Détail de l'écluse de Cuisery. (Archives VNF-direction territoriale Centre-Bourgogne ; subdivision de Montceau-les-Mines)
 Phot. Jean-Luc Duthu
 IVR26_20107100253NUC2A


IVR26_20107100574NUC2A



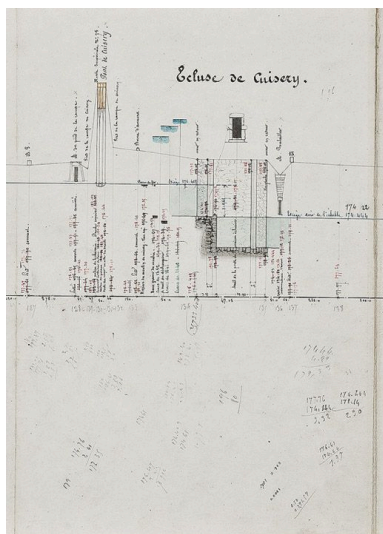
"Nivellement de la Seille, profils", par l'ingénieur Fournier, vers 1850. Croquis non datés des ponceaux et aqueducs du chemin de halage. Extrait : Aqueducs et ponceaux, km 3 et 4. (Archives VNF-direction territoriale Centre-Bourgogne ; subdivision de Montceau-les-Mines) Phot. Pierre-Marie Barbe-Richaud, Autr. Fournier
IVR26_20107100581NUC2A




"Nivellement de la Seille, profils", par l'ingénieur Fournier, vers 1850. Croquis non datés des ponceaux et aqueducs du chemin de halage. Extrait : Partie sur la commune de Sornay. (Archives VNF-direction territoriale Centre-Bourgogne ; subdivision de Montceau-les-Mines) Phot. Pierre-Marie Barbe-Richaud, Autr. Fournier
IVR26_20107100564NUC2A



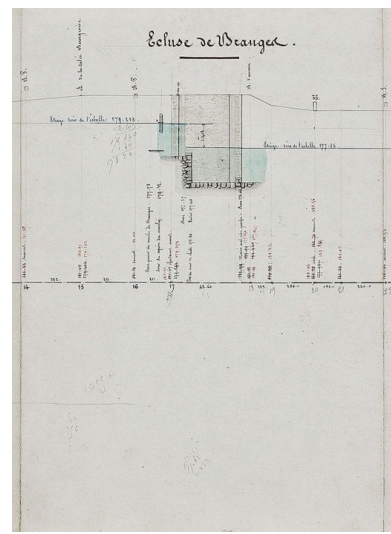
"Nivellement de la Seille, profils", par l'ingénieur Fournier, vers 1850. Croquis non datés des ponceaux et aqueducs du chemin de halage. Extrait : km 19 et écluse de Loisy. (Archives VNF-direction territoriale Centre-Bourgogne ; subdivision de Montceau-les-Mines) Phot. Pierre-Marie Barbe-Richaud, Autr. Fournier
IVR26_20107100573NUC2A



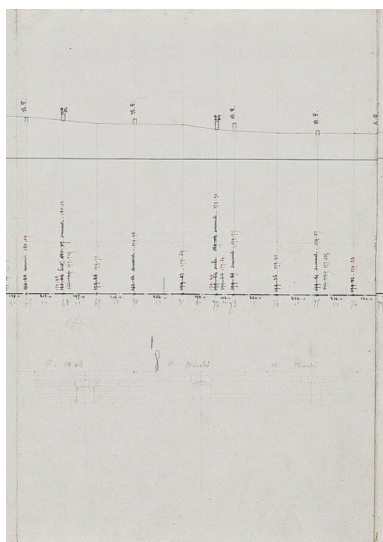
"Nivellement de la Seille, profils", par l'ingénieur Fournier, vers 1850. Extrait : Ecluse de Cuisery (Archives VNF-direction territoriale Centre-Bourgogne ; subdivision de Montceau-les-Mines) Phot. Pierre-Marie Barbe-Richaud, Autr. Fournier
IVR26_20107100576NUC2A




"Nivellement de la Seille, profils", par l'ingénieur Fournier, vers 1850. Croquis non datés des ponceaux et aqueducs du chemin de halage. Extrait : Début de la canalisation à Louhans. (Archives VNF-direction territoriale Centre-Bourgogne ; subdivision de Montceau-les-Mines) Phot. Pierre-Marie Barbe-Richaud, Autr. Fournier
IVR26_20107100563NUC2A



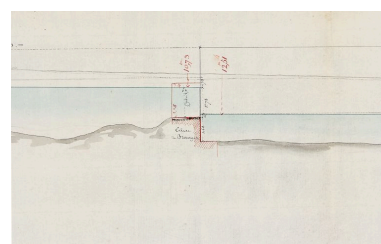
"Nivellement de la Seille, profils", par l'ingénieur Fournier, vers 1850. Croquis non datés des ponceaux et aqueducs du chemin de halage. Extrait : Ecluse de Branges. (Archives VNF-direction territoriale Centre-Bourgogne ; subdivision de Montceau-les-Mines) Phot. Pierre-Marie Barbe-Richaud, Autr. Fournier
IVR26_20107100565NUC2A



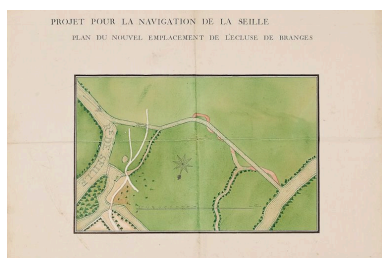
"Nivellement de la Seille, profils", par l'ingénieur Fournier, vers 1850. Croquis non datés des ponceaux et aqueducs du chemin de halage. Extrait : km 25 à 26. (Archives VNF-direction territoriale Centre-Bourgogne ; subdivision de Montceau-les-Mines)
Phot. Pierre-Marie Barbe-Richaud, Autr. Fournier
IVR26_20107100570NUC2A



"Nivellement de la Seille, profils", par l'ingénieur Fournier, vers 1850. Croquis non datés des ponceaux et aqueducs du chemin de halage. Extrait : Écluse de La Truchère, km 0 à 1. (Archives VNF-direction territoriale Centre-Bourgogne ; subdivision de Montceau-les-Mines)
Phot. Pierre-Marie Barbe-Richaud, Autr. Fournier
IVR26_20107100583NUC2A



La Seille, profil en long. Daté de 1815. Détail de l'écluse de Branges. (Archives VNF-direction territoriale Centre-Bourgogne ; subdivision de Montceau-les-Mines)
Phot. Jean-Luc Duthu
IVR26_20107100251NUC2A



Projet pour la navigation de la Seille : plan du nouvel emplacement de l'écluse de Branges. Il s'agit probablement d'un plan d'avant 1784 : l'emplacement des écluses est différent de celui réalisé. (Archives VNF-direction territoriale Centre-Bourgogne ; subdivision de Montceau-les-Mines)
Phot. Jean-Luc Duthu
IVR26_20107100234NUC2A

Dossiers liés

Dossier(s) de synthèse :

présentation de la commune de Blois-sur-Seille (IA39001330) Franche-Comté, Jura, Blois-sur-Seille

présentation de la commune de Nevy-sur-Seille (IA39001323) Franche-Comté, Jura, Nevy-sur-Seille

présentation de la commune de Savigny-sur-Seille (IA71001215) Bourgogne, Saône-et-Loire, Savigny-sur-Seille
chemin de halage (la Seille canalisée) (IA71001809)

synthèse sur les ouvrages d'art liés à la canalisation de la Seille (la Seille canalisée) (IA71001808)

synthèse sur les ouvrages liés au franchissement de la Seille canalisée : gués, bacs, ponts, ponceaux, passerelles (la Seille canalisée) (IA71001821)

synthèse sur les paysages et les activités liés à la rivière aménagée de la Seille ; ensemble industriel ; ensemble artisanal commercial ou tertiaire (la Seille canalisée) (IA71001822) Bourgogne, Saône-et-Loire, Louhans
fermes et maisons de la commune de Savigny-sur-Seille (IA71001214) Bourgogne, Saône-et-Loire, Savigny-sur-Seille, le Thiellay, la Grimolle, Arbain, les Pilloux

Oeuvres en rapport :

aqueduc ; pont, ponceau (la Seille canalisée) (IA71001664) Bourgogne, Saône-et-Loire, Rancy, Les Collonges

aqueduc ; pont ; ponceau (la Seille canalisée) (IA71001695) Bourgogne, Saône-et-Loire, Ratenelle, La Culod

aqueduc (la Seille canalisée) (IA71001670) Bourgogne, Saône-et-Loire, Jouvençon, Les Varennes

aqueduc (la Seille canalisée) (IA71001692) Bourgogne, Saône-et-Loire, Ratenelle, Les Nièvres

aqueduc (la Seille canalisée) (IA71001677) Bourgogne, Saône-et-Loire, Brienne, Les Venons

aqueduc de l'Ecolier (la Seille canalisée) (IA71001620) Bourgogne, Saône-et-Loire, Louhans

aqueduc de la Culée (la Seille canalisée) (IA71001635) Bourgogne, Saône-et-Loire, Sornay, Aux Niais

aqueduc de la digue amont de la Seugnière (la Seille canalisée) (IA71001628) Bourgogne, Saône-et-Loire, Sornay, Grande Seugnière

aqueduc de la digue amont de Sornay (la Seille canalisée) (IA71001624) Bourgogne, Saône-et-Loire, Sornay, Le Pré des Fleurs

aqueduc de la digue aval de la Seugnière (la Seille canalisée) (IA71001632) Bourgogne, Saône-et-Loire, Sornay, Grande Seugnière

aqueduc de la digue aval de Sornay (la Seille canalisée) (IA71001626) Bourgogne, Saône-et-Loire, Sornay, Le Pré des Fleurs

aqueduc de la Rampe (la Seille canalisée) (IA71001680) Bourgogne, Saône-et-Loire, Brienne, Les Nièvres

aqueduc de Lusigny (la Seille canalisée) (IA71001646) Bourgogne, Saône-et-Loire, Sornay, Lusigny

aqueduc dit de la Tourbière (?) (la Seille canalisée) (IA71001802) Bourgogne, Saône-et-Loire, La Truchère, les Clouzeaux

aqueduc dit du Canal (la Seille canalisée) (IA71001801) Bourgogne, Saône-et-Loire, La Truchère, les Clouzeaux

aqueduc du Bas de Seille (?) ; ponceau du Bas de Seille (?) (la Seille canalisée) (IA71001656) Bourgogne, Saône-et-Loire, Brienne, Les Venons

aqueduc du Pont à Bascule (la Seille canalisée) (IA71001674) Bourgogne, Saône-et-Loire, Jouvençon, Pré des Chèvres

aqueduc du Pont de la Sâne (la Seille canalisée) (IA71001684) Bourgogne, Saône-et-Loire, La Genête, Le Breuil

aqueduc du Thiellat (la Seille canalisée) (IA71001655) Bourgogne, Saône-et-Loire, Sornay, Les Grandes Varennes

aqueduc Maubey (la Seille canalisée) (IA71001621) Bourgogne, Saône-et-Loire, Louhans

aqueduc Saussard (la Seille canalisée) (IA71001644) Bourgogne, Saône-et-Loire, Sornay, Les Andains Saint-Georges

barrages du moulin (la Seille canalisée) (IA71001638) Bourgogne, Saône-et-Loire, Branges, La Culée

borne "Lot N° 9 La Seille" (la Seille canalisée) (IA71001634) Bourgogne, Saône-et-Loire, Sornay, aux Niais

borne (la Seille canalisée) (IA71001806) Bourgogne, Saône-et-Loire, La Truchère, Le Muret de Narconne

borne (la Seille canalisée) (IA71001667) Bourgogne, Saône-et-Loire, Rancy, Bas-de-Rancy

borne (la Seille canalisée) (IA71001652) Bourgogne, Saône-et-Loire, Sornay, Les Planets

borne (la Seille canalisée) (IA71001630) Bourgogne, Saône-et-Loire, Sornay, Grande Seugnière

borne kilométrique 28 (?) (la Seille canalisée) (IA71001660) Bourgogne, Saône-et-Loire, Bantanges, Pré Bouché

borne kilométrique 36 (?) (la Seille canalisée) (IA71001633) Bourgogne, Saône-et-Loire, Sornay, Aux Niais

borne kilométrique 40 (?) (la Seille canalisée) (IA71001623) Bourgogne, Saône-et-Loire, Sornay, Le Pré des Fleurs

borne kilométrique 54 (?) (la Seille canalisée) (IA71001642) Bourgogne, Saône-et-Loire, Sornay, Les Andains Saint Georges

borne kilométrique 55 (?) (la Seille canalisée) (IA71001641) Bourgogne, Saône-et-Loire, Sornay, Les Andains Saint Georges

chapelle ; église du Vieux-Jouvençon ; église Saint-Maurice (paysages et activités liés à la Seille canalisée)

(IA71002548) Bourgogne, Saône-et-Loire, Jouvençon, Vieux-Jouvençon

château de la Molaise ; château de Molaise ; demeure (paysages et activités liés à la Seille canalisée) (IA71002550) Bourgogne, Saône-et-Loire, Huilly-sur-Seille, château de Molaise

château de Loisy (paysages et activités liés à la Seille canalisée) (IA71002552) Bourgogne, Saône-et-Loire, Loisy

château de Lusigny ; actuellement ferme ; logement (paysages et activités liés à la Seille canalisée) (IA71002549)

Bourgogne, Saône-et-Loire, Sornay, Lusigny

château de Saint-Romain ; ferme de Saint-Romain ; domaine de Saint-Romain (paysages et activités liés à la Seille canalisée) (IA71002551) Bourgogne, Saône-et-Loire, Monthelon, Saint-Romain

chemin de halage ; route-digue de La Truchère (la Seille canalisée) (IA71001800) Bourgogne, Saône-et-Loire, La Truchère, Mat Poirier, les Clouzeaux

deuxième aqueduc du Pré Boudet (la Seille canalisée) (IA71001671) Bourgogne, Saône-et-Loire, Jouvençon, Vieux-Jouvençon

digue (la Seille canalisée) (IA71001649) Bourgogne, Saône-et-Loire, Branges, Pré des Taureaux

digue amont de la Seugnière (la Seille canalisée) (IA71001629) Bourgogne, Saône-et-Loire, Sornay, Grande Seugnière

digue amont de Sornay (la Seille canalisée) (IA71001625) Bourgogne, Saône-et-Loire, Sornay, Le Pré des Fleurs
digue aval de la Seugnière (la Seille canalisée) (IA71001631) Bourgogne, Saône-et-Loire, Sornay, Grande Seugnière
digue aval de Sornay (la Seille canalisée) (IA71001627) Bourgogne, Saône-et-Loire, Branges, Le Pré des Fleurs
église paroissiale Sainte-Madeleine-Pénitente (paysages et activités liés à la Seille canalisée) (IA71002553) Bourgogne, Saône-et-Loire, Brienne
établissement portuaire ; capitainerie du port de Louhans (la Seille canalisée) (IA71001619) Bourgogne, Saône-et-Loire, Louhans
minoterie, anciennement moulin de Loisy, anciennement moulin de Niordes (paysages et activités liés à la Seille canalisée) (IA71001825) Bourgogne, Saône-et-Loire, Loisy
moulin de Bourgchâteau puis minoterie ; actuellement hôtel de voyageurs et restaurant (paysages et activités liés à la Seille canalisée) (IA71001823) Bourgogne, Saône-et-Loire, Louhans, Bourg Château
moulin de Branges, dit moulin Bernigaud ; minoterie ; usine de production d'électricité (paysages et activités liés à la Seille canalisée) (IA71001824) Bourgogne, Saône-et-Loire, Branges, R. D. 167
moulin de Cuisery ; puis minoterie, actuellement usine de production d'électricité (paysages et activités liés à la Seille canalisée) (IA71001826) Bourgogne, Saône-et-Loire, Cuisery
moulin de La Truchère ; minoterie, actuellement demeure (paysages et activités liés à la Seille canalisée) (IA71001827) Bourgogne, Saône-et-Loire, La Truchère
ponceau, deuxième pont du Pré Bouchez (la Seille canalisée) (IA71001661) Bourgogne, Saône-et-Loire, Bantanges, Pré Bouchez
ponceau, pont de Baunet ; aqueduc de Baunet (la Seille canalisée) (IA71001657) Bourgogne, Saône-et-Loire, Bantanges, Les Fontenelles
ponceau, pont de l'Oeil ; ponceau de l'Oeil (la Seille canalisée) (IA71001658) Bourgogne, Saône-et-Loire, Bantanges, Les Fontenelles
ponceau, pont de la Barre de Cuisery (la Seille canalisée) (IA71001678) Bourgogne, Saône-et-Loire, Cuisery
ponceau, pont de la Barre de Jouvençon (la Seille canalisée) (IA71001668) Bourgogne, Saône-et-Loire, Jouvençon, Les Mares
ponceau, pont de la Beine ; de Bened (la Seille canalisée) (IA71001696) Bourgogne, Saône-et-Loire, Ratenelle, La Culod
ponceau, pont de la Culot ; ponceau de la Culo (la Seille canalisée) (IA71001694) Bourgogne, Saône-et-Loire, Ratenelle, La Culod
ponceau, pont des Freteurs (la Seille canalisée) (IA71001672) Bourgogne, Saône-et-Loire, Jouvençon, Vieux-Jouvençon
ponceau, pont des Guillemots ; aqueduc des Guillemots (la Seille canalisée) (IA71001693) Bourgogne, Saône-et-Loire, Ratenelle, La Prairie
ponceau, pont des Maréchaux (la Seille canalisée) (IA71001688) Bourgogne, Saône-et-Loire, Romenay, Chaudron
ponceau, pont de Varennes ; ponceau de Varennes (la Seille canalisée) (IA71001686) Bourgogne, Saône-et-Loire, La Genête, La Sunière
ponceau, pont du Moulin Neuf ; ponceau du Bief du Moulin Neuf (la Seille canalisée) (IA71001689) Bourgogne, Saône-et-Loire, Romenay, Chaudron
ponceau, pont Rouge sur la Sâne (la Seille canalisée) (IA71001685) Bourgogne, Saône-et-Loire, La Genête, Le Breuil
ponceau, premier pont du Pré Bouchez (la Seille canalisée) (IA71001659) Bourgogne, Saône-et-Loire, Bantanges, Pré Bouchez
ponceau ; aqueduc de Sordet (la Seille canalisée) (IA71001662) Bourgogne, Saône-et-Loire, Bantanges, Prairie de Bantanges
ponceau ; pont sur le ruisseau des Collonges (la Seille canalisée) (IA71001666) Bourgogne, Saône-et-Loire, Rancy, Les Collonges
ponceau dit Pontceau Monsieur (la Seille canalisée) (IA71001622) Bourgogne, Saône-et-Loire, Louhans, La Vesvre
pont, ponceau, dit pontceau Cornet ; ponceau des Petites Manoeuvres (la Seille canalisée) (IA71001651) Bourgogne, Saône-et-Loire, Sornay, Les Planets
pont, ponceau, dit pontceau d'Oeuvre ; ponceau des Grandes Manoeuvres (la Seille canalisée) (IA71001650) Bourgogne, Saône-et-Loire, Sornay, Les Prés Rus
pont, ponceau, dit pontceau de la Giro (la Seille canalisée) (IA71001648) Bourgogne, Saône-et-Loire, Sornay, près de Lusigny
pont, ponceau, dit pontceau de la Mare Foulot (la Seille canalisée) (IA71001647) Bourgogne, Saône-et-Loire, Sornay, près de Lusigny
pont, ponceau, dit pontceau du Thielllet (la Seille canalisée) (IA71001654) Bourgogne, Saône-et-Loire, Sornay, Les Grandes Varennes
pont, ponceau, dit pontceau Gauthier et Dard (la Seille canalisée) (IA71001653) Bourgogne, Saône-et-Loire, Sornay, Le Varin

pont, ponceau, dit pontceau Saussard (la Seille canalisée) (IA71001645) Bourgogne, Saône-et-Loire, Sornay, Les Andains Saint-Georges
 pont, ponceau ; pontceau du Cas Rouge ou Carrouge (la Seille canalisée) (IA71001691) Bourgogne, Saône-et-Loire, Ratenelle, Le Carrouge
 pont, ponceau (la Seille canalisée) (IA71001683) Bourgogne, Saône-et-Loire, Cuisery, Moulin de Cuisery
 pont, ponceau (la Seille canalisée) (IA71001699) Bourgogne, Saône-et-Loire, La Truchère, Narconne
 pont, ponceau de Sordet (la Seille canalisée) (IA71001663) Bourgogne, Saône-et-Loire, Bantanges, Prairie de Bantanges
 pont, ponceau du Pré du Roi (la Seille canalisée) (IA71001807) Bourgogne, Saône-et-Loire, Jouvençon, Le Pré du Roi
 pont, ponceau Les Nièvres (la Seille canalisée) (IA71001702) Bourgogne, Saône-et-Loire, Ratenelle, Les Nièvres
 pont, ponceau sur l'ancien lit de la Seille (la Seille canalisée) (IA71001805) Bourgogne, Saône-et-Loire, La Truchère, Narconne
 pont, ponceau sur le Bief Michaud (la Seille canalisée) (IA71001698) Bourgogne, Saône-et-Loire, Ratenelle, Pont-Seille
 pont de chemin de fer de Ratenelle (la Seille canalisée) (IA71001687) Bourgogne, Saône-et-Loire, Ratenelle, le Chaudron
 pont de chemin de fer dit la Cage de Louhans (la Seille canalisée) (IA71001615) Bourgogne, Saône-et-Loire, Louhans
 pont mobile, pont à bascule dit pont-levis de Loisy (la Seille canalisée) (IA71001675) Bourgogne, Saône-et-Loire, Jouvençon, Pré des Chèvres
 pont routier, aqueduc, dit pont de la Branche (la Seille canalisée) (IA71001803) Bourgogne, Saône-et-Loire, La Truchère, Mat Poirier
 pont routier ; barrage de La Truchère (la Seille canalisée) (IA71001701) Bourgogne, Saône-et-Loire, La Truchère, la Tuilerie
 pont routier (la Seille canalisée) (IA71001639) Bourgogne, Saône-et-Loire, Branges
 pont routier de Cuisery (la Seille canalisée) (IA71001681) Bourgogne, Saône-et-Loire, Brienne, Les Nièvres
 pont routier de Pont-Seille ; pont de Sermoyer (la Seille canalisée) (IA71001697) Bourgogne, Saône-et-Loire, La Truchère, Pont-Seille
 pont routier de Ratenelle (la Seille canalisée) (IA71001690) Bourgogne, Saône-et-Loire, Ratenelle, Chaudron
 pont routier menant à Branges ; pont de la Culée (la Seille canalisée) (IA71001637) Bourgogne, Saône-et-Loire, Branges, La Culée
 pont routier sur la D 475 ; pont de Chevreuse (la Seille canalisée) (IA71001665) Bourgogne, Saône-et-Loire, Rancy, Les Collonges
 pont routier sur la Seille (la Seille canalisée) (IA71001617) Bourgogne, Saône-et-Loire, Louhans
 pont routier sur le Solnan (la Seille canalisée) (IA71001616) Bourgogne, Saône-et-Loire, Louhans
 pont sur la Seille (IA00015254) Franche-Comté, Jura, Ruffey-sur-Seille, rue d' Oisenans
 port de Bantanges (la Seille canalisée) (IA71001643) Bourgogne, Saône-et-Loire, Bantanges, Le port de Bantanges, Champ de Port
 port de Branges (la Seille canalisée) (IA71001640) Bourgogne, Saône-et-Loire, Branges
 port de La Truchère (la Seille canalisée) (IA71001700) Bourgogne, Saône-et-Loire, La Truchère, promenade du Barrage
 port de Loisy (la Seille canalisée) (IA71001676) Bourgogne, Saône-et-Loire, Loisy
 port de Louhans (la Seille canalisée) (IA71001618) Bourgogne, Saône-et-Loire, Louhans, rue du Port
 port nautique de Cuisery (la Seille canalisée) (IA71001679) Bourgogne, Saône-et-Loire, Cuisery
 premier aqueduc du Pré Boudet (la Seille canalisée) (IA71001669) Bourgogne, Saône-et-Loire, Jouvençon, Les Varennes
 quai du bac de Pont-Seille (la Seille canalisée) (IA71001804) Bourgogne, Saône-et-Loire, La Truchère, Pont-Seille
 site de l'écluse de Branges (la Seille canalisée) (IA71001636) Bourgogne, Saône-et-Loire, Sornay, La Culée
 site de l'écluse de Cuisery (la Seille canalisée) (IA71001682) Bourgogne, Saône-et-Loire, Brienne, Bas de Brienne
 site de l'écluse de La Truchère (la Seille canalisée) (IA01000554) Rhône-Alpes, Ain, Sermoyer, le Grand Arageat
 site de l'écluse de Loisy (la Seille canalisée) (IA71001673) Bourgogne, Saône-et-Loire, Jouvençon, Pré des Chèvres
 ensemble de deux plaques commémoratives des fondations et donations faites par Etienne Brigandet, Conseiller du roi et correcteur en sa Chambre des Comptes à Dijon, et Pierrette de Gouvenain sa femme (IM21010613) Bourgogne, Côte-d'Or, Dijon, Hôpital
 plaque commémorative des donations faites par Antoine Joly, Conseiller du roi greffier en chef du Parlement et des Etats de Bourgogne (IM21010612) Bourgogne, Côte-d'Or, Dijon, Hôpital
 tableau : portrait de Jean de Massol conseiller au parlement, numéro d'inventaire : 87 GHD 0314 (IM21004963) Bourgogne, Côte-d'Or, Beaune, Hôtel Dieu

Auteur(s) du dossier : Virginie Malherbe, Alain Morelière, Aurélie Lallement
 Copyright(s) : (c) Région Bourgogne-Franche-Comté, Inventaire du patrimoine



Carte schématique générale de la Seille canalisée.

IVR26_20137100001NUDA

Auteur de l'illustration : Alain Morelière

Date de prise de vue : 2013

Technique de relevé : reprise de fond ; Échelle : [échelle non déterminée]

(c) Région Bourgogne-Franche-Comté, Inventaire du patrimoine
reproduction soumise à autorisation du titulaire des droits d'exploitation




Cette demeure située sur la rive droite de la Seille, juste en aval du port de Louhans, est sur un emplacement anciennement dédié aux salines de Montmorot, financeurs de la canalisation de la Seille. A cet endroit, un plan (V.N.F ; Montceau-les-Mines), mentionne également la demeure de M. Griffaut-Lagarde, magasin et entrepôt. Ils étaient alors sur l'ancien port, en face du port actuel.

IVR26_20107100449NUC2A

Auteur de l'illustration : Jean-Luc Duthu

Date de prise de vue : 2010

(c) Région Bourgogne-Franche-Comté, Inventaire du patrimoine
reproduction soumise à autorisation du titulaire des droits d'exploitation



La Seille, profil en long. Daté de 1815. (Archives VNF-direction territoriale Centre-Bourgogne ; subdivision de Montceau-les-Mines)

Référence du document reproduit :

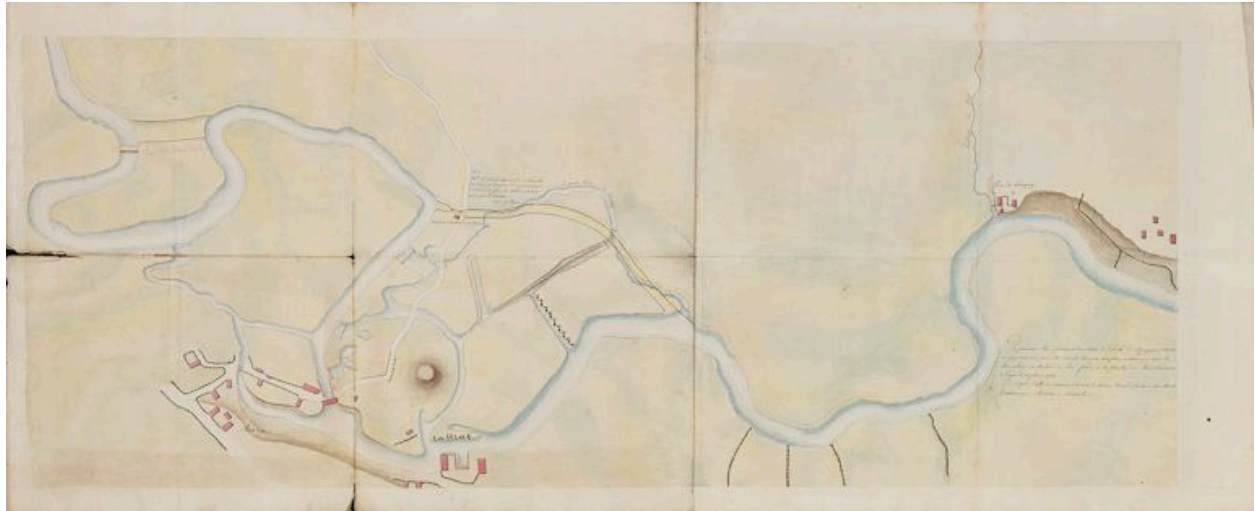
- **La Seille, profil en long. Dessin aquarellé, 399 x 22.5 cm, daté janvier 1815, Archives VNF-direction territoriale Centre-Bourgogne ; subdivision de Montceau-les-Mines.**
La Seille, profil en long. Dessin aquarellé, 399 x 22.5 cm, daté janvier 1815, Archives VNF-direction territoriale Centre-Bourgogne ; subdivision de Montceau-les-Mines.
VNF-direction territoriale Centre-Bourgogne ; subdivision de Montceau-les-Mines : non coté

IVR26_20107100250NUC2A

Auteur de l'illustration : Jean-Luc Duthu

Date de prise de vue : 2010

(c) Région Bourgogne-Franche-Comté, Inventaire du patrimoine
reproduction soumise à autorisation du titulaire des droits d'exploitation



Plans d'origine de la canalisation de la Seille. Ratifiés par les Etats Généraux de Bourgogne. Partie concernant Branges. Le château de Branges (disparu) est visible sous la forme d'une motte. (Archives VNF-direction territoriale Centre-Bourgogne ; subdivision de Montceau-les-Mines)

Référence du document reproduit :


- **Plans d'origine de la canalisation de la Seille. Ratifiés par les Etats Généraux de Bourgogne. Partie concernant Branges. Le château de Branges (disparu) est visible sous la forme d'une motte. Dessin aquarellé, 131.3 x 53.7 cm et daté du 20 février 1784, Archives VNF-direction territoriale Centre-Bourgogne ; subdivision de Montceau-les-Mines.**
Plans d'origine de la canalisation de la Seille. Ratifiés par les Etats Généraux de Bourgogne. Partie concernant Branges. Le château de Branges (disparu) est visible sous la forme d'une motte. Dessin aquarellé, 131.3 x 53.7 cm et daté du 20 février 1784, Archives VNF-direction territoriale Centre-Bourgogne ; subdivision de Montceau-les-Mines.
VNF-direction territoriale Centre-Bourgogne ; subdivision de Montceau-les-Mines : non coté

IVR26_20107100259NUC2A

Auteur de l'illustration : Jean-Luc Duthu

Date de prise de vue : 2010

(c) Région Bourgogne-Franche-Comté, Inventaire du patrimoine
reproduction soumise à autorisation du titulaire des droits d'exploitation



Projet d'ouvrages pour la navigation de la Seille. Premier dessin. Plan de l'emplacement de l'écluse à construire à Branges. Ce sont probablement les plans d'origine (1784) avec détail d'implantation des écluses. (Archives VNF-direction territoriale Centre-Bourgogne ; subdivision de Montceau-les-Mines)

Référence du document reproduit :

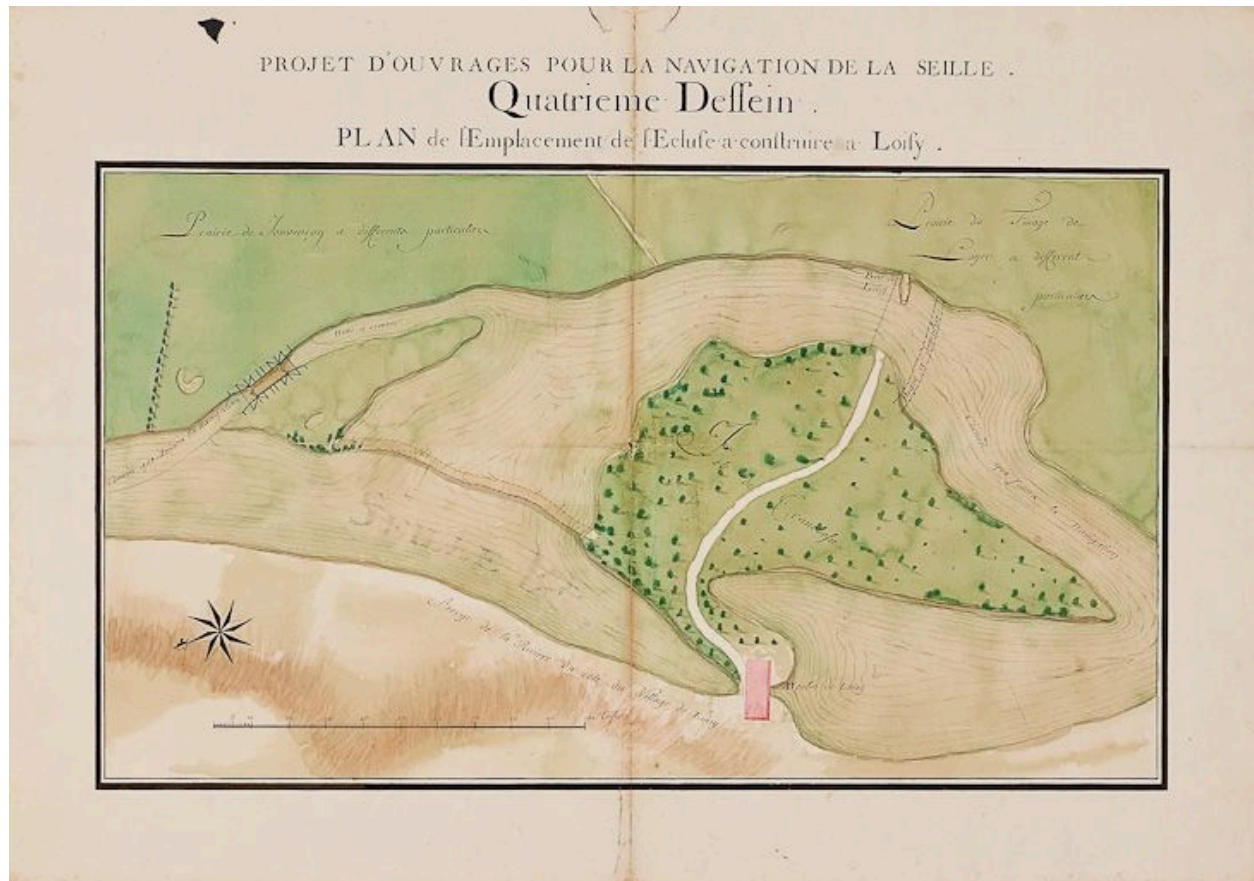
- **Projet d'ouvrages pour la navigation de la Seille. Premier dessin. Plan de l'emplacement de l'écluse à construire à Branges.** Ce sont probablement les plans d'origine (1784) avec détail d'implantation des écluses. Dessin aquarellé, 77 x 54 cm, Archives VNF-direction territoriale Centre-Bourgogne ; subdivision de Montceau-les-Mines.

IVR26_20107100260NUC4A

Auteur de l'illustration : Jean-Luc Duthu

Date de prise de vue : 2010

(c) Région Bourgogne-Franche-Comté, Inventaire du patrimoine
reproduction soumise à autorisation du titulaire des droits d'exploitation



Projet d'ouvrage pour la navigation de la Seille. Quatrième dessin. Plan de l'emplacement de l'écluse à construire à Loisy. Il s'agit probablement d'un plan d'avant 1784. (Archives VNF-direction territoriale Centre-Bourgogne ; subdivision de Montceau-les-Mines)

Référence du document reproduit :

- **Projet d'ouvrages pour la navigation de la Seille. Quatrième dessin. Plan de l'emplacement de l'écluse à construire à Loisy. Il s'agit probablement d'un plan d'avant 1784. Dessin aquarellé, 77 x 54 cm, Archives VNF-direction territoriale Centre-Bourgogne ; subdivision de Montceau-les-Mines.**
Projet d'ouvrages pour la navigation de la Seille. Quatrième dessin. Plan de l'emplacement de l'écluse à construire à Loisy. Il s'agit probablement d'un plan d'avant 1784. Dessin aquarellé, 77 x 54 cm, Archives VNF-direction territoriale Centre-Bourgogne ; subdivision de Montceau-les-Mines.
 VNF-direction territoriale Centre-Bourgogne ; subdivision de Montceau-les-Mines : non coté

IVR26_20107100235NUC2A

Auteur de l'illustration : Jean-Luc Duthu

Date de prise de vue : 2010

(c) Région Bourgogne-Franche-Comté, Inventaire du patrimoine
 reproduction soumise à autorisation du titulaire des droits d'exploitation



La Seille : profils de Louhans à La Truchère. Détail du site d'écluse de Branges. (Archives VNF-direction territoriale Centre-Bourgogne ; subdivision de Montceau-les-Mines)

Référence du document reproduit :

- **La Seille : profils de Louhans à La Truchère.** Dessin aquarellé, 700 x 31 cm et daté 1859, Archives VNF-direction territoriale Centre-Bourgogne ; subdivision de Montceau-les-Mines.

IVR26_20107100255NUC2A

Auteur de l'illustration : Jean-Luc Duthu

Date de prise de vue : 2010

(c) Région Bourgogne-Franche-Comté, Inventaire du patrimoine
reproduction soumise à autorisation du titulaire des droits d'exploitation



La Seille : profils de Louhans à La Truchère. Détail du site de Loisy avec les deux mottes. 1859 (Archives VNF-direction territoriale Centre-Bourgogne ; subdivision de Montceau-les-Mines)

Référence du document reproduit :

- **La Seille : profils de Louhans à La Truchère.** Dessin aquarellé, 700 x 31 cm et daté 1859, Archives VNF-direction territoriale Centre-Bourgogne ; subdivision de Montceau-les-Mines.

IVR26_20107100264NUC2A

Auteur de l'illustration : Jean-Luc Duthu

Date de prise de vue : 2010

(c) Région Bourgogne-Franche-Comté, Inventaire du patrimoine
reproduction soumise à autorisation du titulaire des droits d'exploitation



La Seille : profils de Louhans à La Truchère. Détail du port de La Truchère. (Archives VNF-direction territoriale Centre-Bourgogne ; subdivision de Montceau-les-Mines)

Référence du document reproduit :


- **La Seille : profils de Louhans à La Truchère.** Dessin aquarellé, 700 x 31 cm et daté 1859, Archives VNF-direction territoriale Centre-Bourgogne ; subdivision de Montceau-les-Mines.

IVR26_20107100266NUC4A

Auteur de l'illustration : Jean-Luc Duthu

Date de prise de vue : 2010

(c) Région Bourgogne-Franche-Comté, Inventaire du patrimoine
reproduction soumise à autorisation du titulaire des droits d'exploitation



Profils en travers du canal à l'écluse de Cuisery. (Archives VNF-direction territoriale Centre-Bourgogne ; subdivision de Montceau-les-Mines)

Référence du document reproduit :

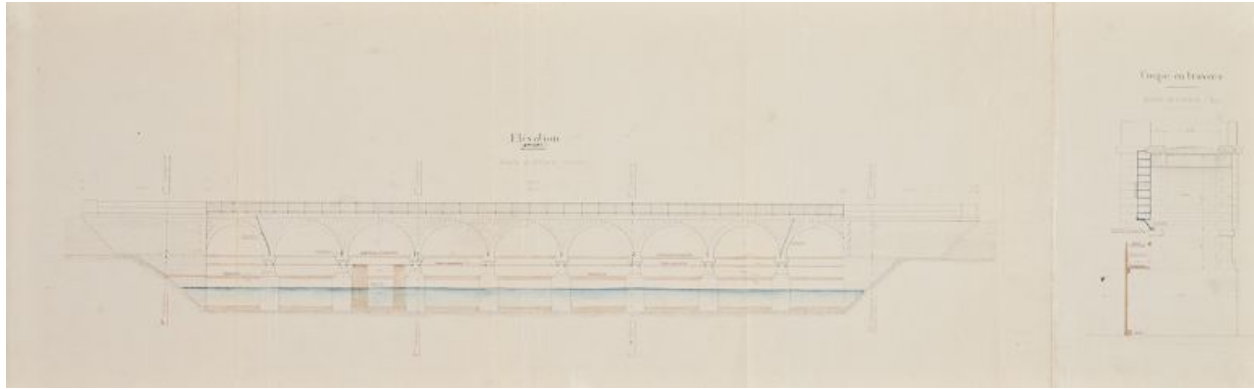
- **Profils en travers du canal à l'écluse de Cuisery. Dessin aquarellé, 59.7 x 49.5 cm et daté du 17 avril 1793, Archives VNF-direction territoriale Centre-Bourgogne ; subdivision de Montceau-les-Mines.**
Profils en travers du canal à l'écluse de Cuisery. Dessin aquarellé, 59.7 x 49.5 cm et daté du 17 avril 1793,
 Archives VNF-direction territoriale Centre-Bourgogne ; subdivision de Montceau-les-Mines.
 VNF-direction territoriale Centre-Bourgogne ; subdivision de Montceau-les-Mines : non coté

IVR26_20107100238NUC2A

Auteur de l'illustration : Jean-Luc Duthu

Date de prise de vue : 2010

(c) Région Bourgogne-Franche-Comté, Inventaire du patrimoine
 reproduction soumise à autorisation du titulaire des droits d'exploitation



Construction de l'usine-moulin de La Truchère. Plan de l'usine et du barrage, élévation et coupe. Détail. (Archives VNF-direction territoriale Centre-Bourgogne ; subdivision de Montceau-les-Mines)

Référence du document reproduit :

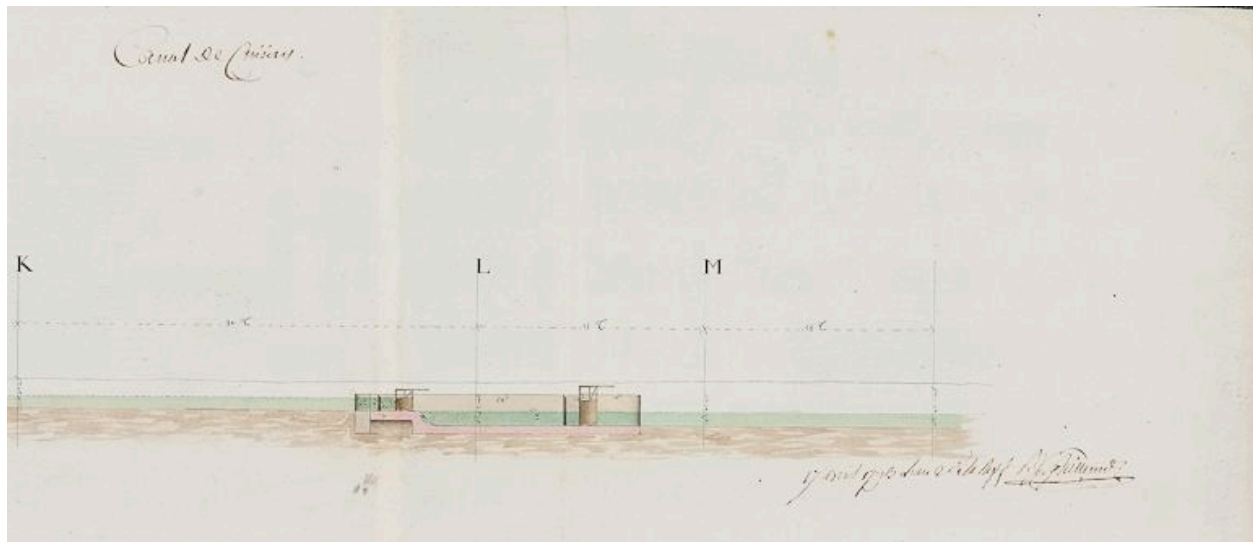
- **Construction de l'usine-moulin de La Truchère. Plan de l'usine et du barrage, élévation et coupe. Détail. Dessin aquarellé, 182 x 31 cm et daté 11 août 1911, Archives VNF-direction territoriale Centre-Bourgogne ; subdivision de Montceau-les-Mines.**
Construction de l'usine-moulin de La Truchère. Plan de l'usine et du barrage, élévation et coupe. Détail. Dessin aquarellé, 182 x 31 cm et daté 11 août 1911, Archives VNF-direction territoriale Centre-Bourgogne ; subdivision de Montceau-les-Mines.
VNF-direction territoriale Centre-Bourgogne ; subdivision de Montceau-les-Mines : non coté

IVR26_20107100268NUC2A

Auteur de l'illustration : Jean-Luc Duthu

Date de prise de vue : 2010

(c) Région Bourgogne-Franche-Comté, Inventaire du patrimoine
reproduction soumise à autorisation du titulaire des droits d'exploitation



Ce plan présente un profil de la Seille à Cuisery. Il fait partie d'un ensemble de quatre plans, ratifiés par les Etats de Bourgogne, datés de 1793, et portant la signature de l'ingénieur Guillemot, en charge d'une partie des travaux de canalisation. (Archives VNF-direction territoriale Centre-Bourgogne ; subdivision de Montceau-les-Mines)

Référence du document reproduit :

- **Profil de la Seille à Cuisery. Il fait partie d'un ensemble de quatre plans, ratifiés par les Etats de Bourgogne, datés de 1793, et portant la signature de l'ingénieur Guillemot, en charge d'une partie des travaux de canalisation. Dessin aquarellé, Archives VNF-direction territoriale Centre-Bourgogne ; subdivision de Montceau-les-Mines.**

Profil de la Seille à Cuisery. Il fait partie d'un ensemble de quatre plans, ratifiés par les Etats de Bourgogne, datés de 1793, et portant la signature de l'ingénieur Guillemot, en charge d'une partie des travaux de canalisation. Dessin aquarellé, Archives VNF-direction territoriale Centre-Bourgogne ; subdivision de Montceau-les-Mines.

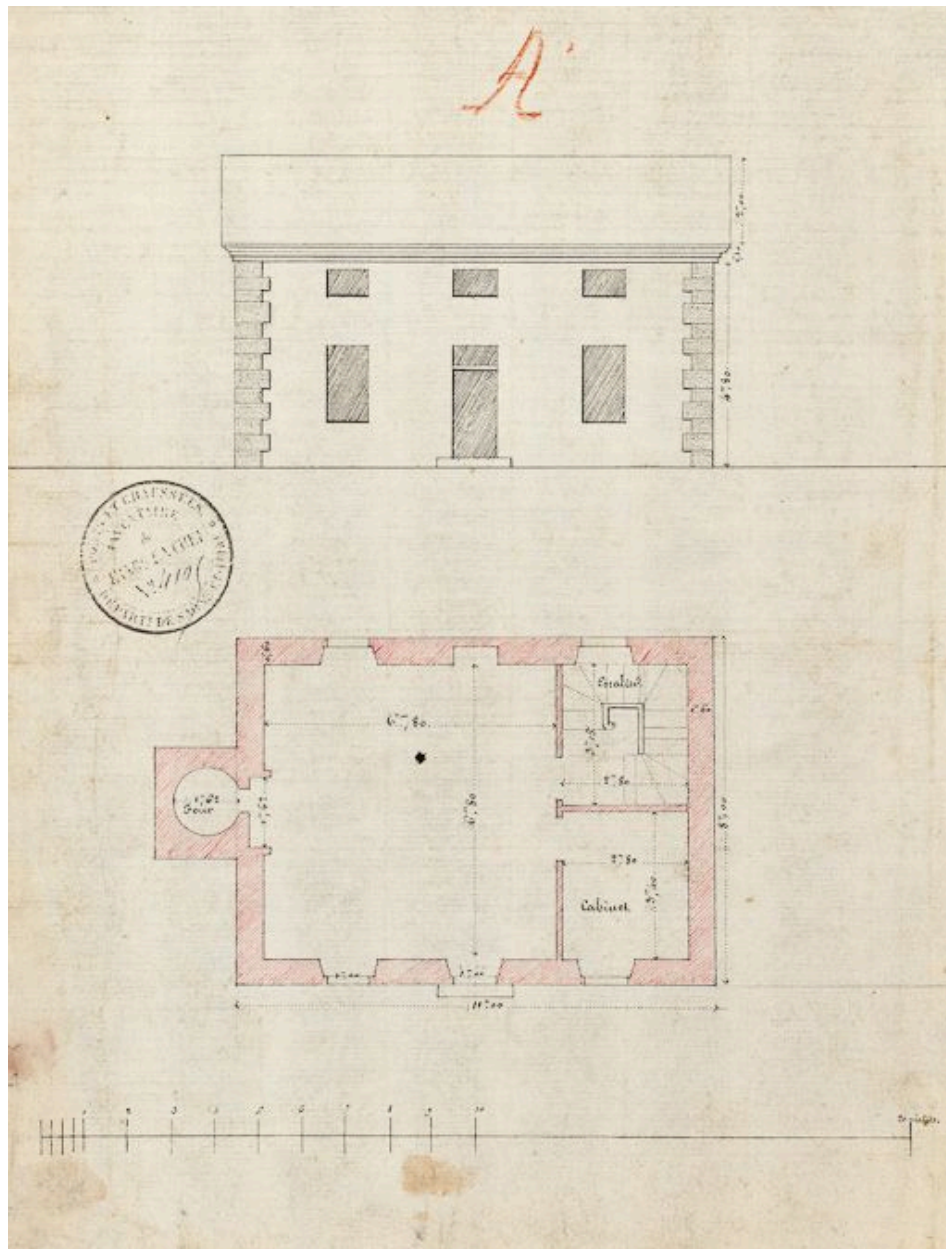
VNF-direction territoriale Centre-Bourgogne ; subdivision de Montceau-les-Mines : non coté

IVR26_20107100248NUC2A

Auteur de l'illustration : Jean-Luc Duthu

Date de prise de vue : 2010

(c) Région Bourgogne-Franche-Comté, Inventaire du patrimoine
reproduction soumise à autorisation du titulaire des droits d'exploitation



Elévation et plan d'une maison éclésièrre de la Seille. Ce plan non daté, non signé a permis de construire la maison de Branges. (Archives VNF-direction territoriale Centre-Bourgogne ; subdivision de Montceau-les-Mines)

Référence du document reproduit :

- **Elévation et plan d'une maison éclésièrre de la Seille. Non daté, non signé. Dessin aquarellé, Archives VNF-direction territoriale Centre-Bourgogne ; subdivision de Montceau-les-Mines.**
Elévation et plan d'une maison éclésièrre de la Seille. Non daté, non signé. Dessin aquarellé, Archives VNF-direction territoriale Centre-Bourgogne ; subdivision de Montceau-les-Mines.
 VNF-direction territoriale Centre-Bourgogne ; subdivision de Montceau-les-Mines : non coté

IVR26_20107100257NUC2A

Auteur de l'illustration : Jean-Luc Duthu

Date de prise de vue : 2010

(c) Région Bourgogne-Franche-Comté, Inventaire du patrimoine
 reproduction soumise à autorisation du titulaire des droits d'exploitation



La Seille : profils de Louhans à La Truchère. Détail du site de Branges. (Archives VNF-direction territoriale Centre-Bourgogne ; subdivision de Montceau-les-Mines)

Référence du document reproduit :

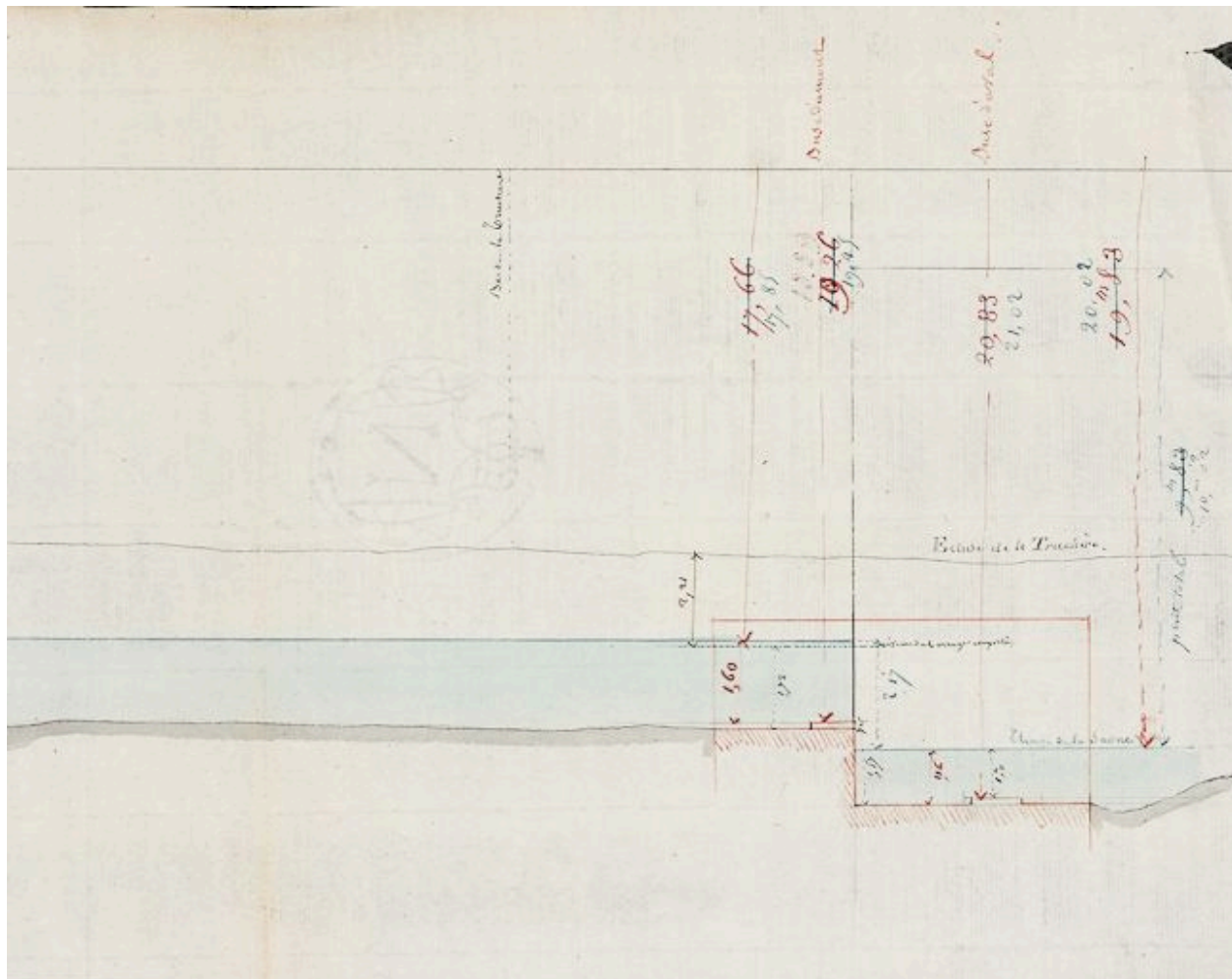
- **La Seille : profils de Louhans à La Truchère.** Dessin aquarellé, 700 x 31 cm et daté 1859, Archives VNF-direction territoriale Centre-Bourgogne ; subdivision de Montceau-les-Mines.

IVR26_20107100263NUC2A

Auteur de l'illustration : Jean-Luc Duthu

Date de prise de vue : 2010

(c) Région Bourgogne-Franche-Comté, Inventaire du patrimoine
reproduction soumise à autorisation du titulaire des droits d'exploitation



La Seille, profil en long. Daté de 1815. Détail de l'écluse de La Truchère. (Archives VNF-direction territoriale Centre-Bourgogne ; subdivision de Montceau-les-Mines)

Référence du document reproduit :

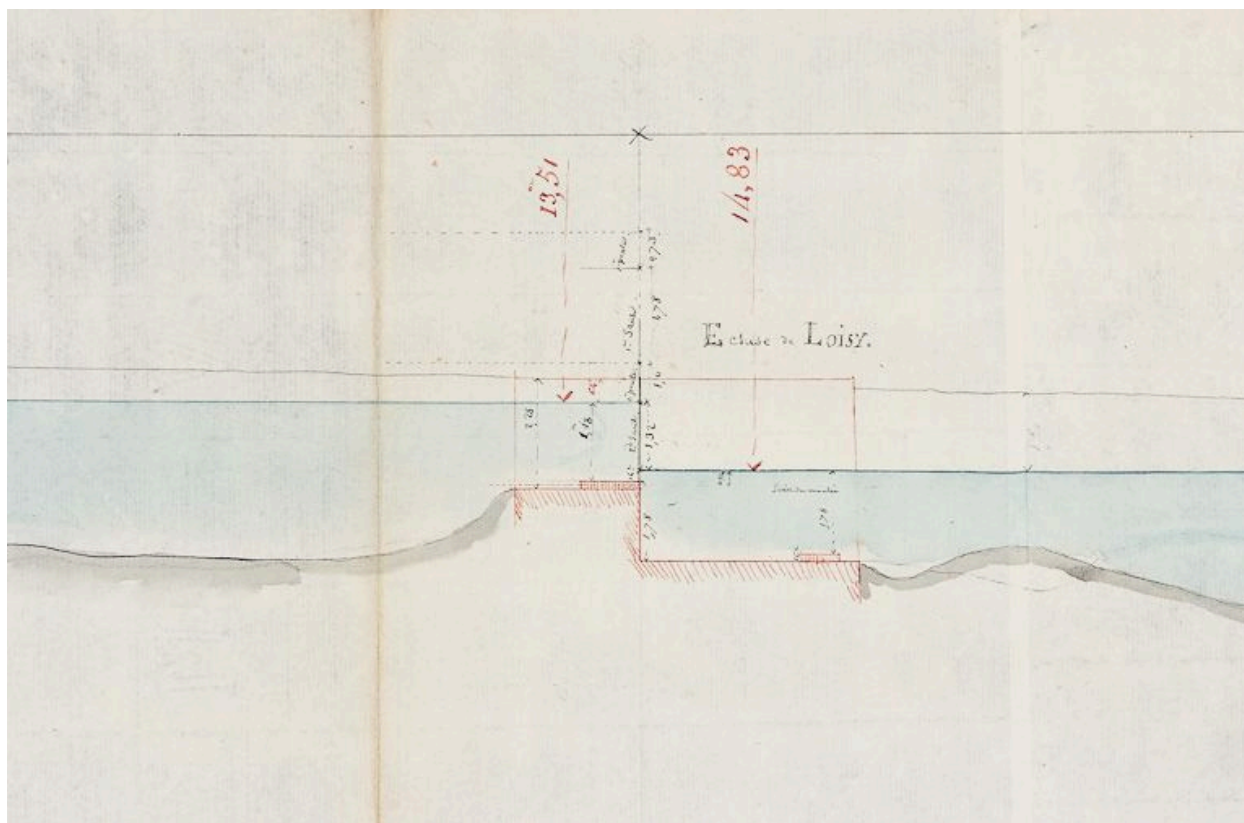
- **La Seille, profil en long. Dessin aquarellé, 399 x 22.5 cm, daté janvier 1815, Archives VNF-direction territoriale Centre-Bourgogne ; subdivision de Montceau-les-Mines.**
La Seille, profil en long. Dessin aquarellé, 399 x 22.5 cm, daté janvier 1815, Archives VNF-direction territoriale Centre-Bourgogne ; subdivision de Montceau-les-Mines.
 VNF-direction territoriale Centre-Bourgogne ; subdivision de Montceau-les-Mines : non coté

IVR26_20107100254NUC2A

Auteur de l'illustration : Jean-Luc Duthu

Date de prise de vue : 2010

(c) Région Bourgogne-Franche-Comté, Inventaire du patrimoine
 reproduction soumise à autorisation du titulaire des droits d'exploitation



La Seille, profil en long. Daté de 1815. Détail de l'écluse de Loisy. (Archives VNF-direction territoriale Centre-Bourgogne ; subdivision de Montceau-les-Mines)

Référence du document reproduit :

- **La Seille, profil en long. Dessin aquarellé, 399 x 22.5 cm, daté janvier 1815, Archives VNF-direction territoriale Centre-Bourgogne ; subdivision de Montceau-les-Mines.**

La Seille, profil en long. Dessin aquarellé, 399 x 22.5 cm, daté janvier 1815, Archives VNF-direction territoriale Centre-Bourgogne ; subdivision de Montceau-les-Mines.


VNF-direction territoriale Centre-Bourgogne ; subdivision de Montceau-les-Mines : non coté

IVR26_20107100252NUC2A

Auteur de l'illustration : Jean-Luc Duthu

Date de prise de vue : 2010

(c) Région Bourgogne-Franche-Comté, Inventaire du patrimoine
reproduction soumise à autorisation du titulaire des droits d'exploitation



Pont à construire sous la levée de Brienne. Elévation. (Archives VNF-direction territoriale Centre-Bourgogne ; subdivision de Montceau-les-Mines)

Référence du document reproduit :

- **Pont à construire sous la levée de Brienne. Elévation. Dessin aquarellé, 62.5 x 50 cm et daté du 17 avril 1793, Archives VNF-direction territoriale Centre-Bourgogne ; subdivision de Montceau-les-Mines.**
Pont à construire sous la levée de Brienne. Elévation. Dessin aquarellé, 62.5 x 50 cm et daté du 17 avril 1793, Archives VNF-direction territoriale Centre-Bourgogne ; subdivision de Montceau-les-Mines.
 VNF-direction territoriale Centre-Bourgogne ; subdivision de Montceau-les-Mines : non coté

IVR26_20107100243NUC2A

Auteur de l'illustration : Jean-Luc Duthu

Date de prise de vue : 2010

(c) Région Bourgogne-Franche-Comté, Inventaire du patrimoine
 reproduction soumise à autorisation du titulaire des droits d'exploitation



La Seille : profils de Louhans à La Truchère. Détail du port de Louhans. (Archives VNF-direction territoriale Centre-Bourgogne ; subdivision de Montceau-les-Mines)

Référence du document reproduit :


- **La Seille : profils de Louhans à La Truchère.** Dessin aquarellé, 700 x 31 cm et daté 1859, Archives VNF-direction territoriale Centre-Bourgogne ; subdivision de Montceau-les-Mines.

IVR26_20107100262NUC2A

Auteur de l'illustration : Jean-Luc Duthu

Date de prise de vue : 2010

(c) Région Bourgogne-Franche-Comté, Inventaire du patrimoine
reproduction soumise à autorisation du titulaire des droits d'exploitation



Nivellement de la Seille, profils", par l'ingénieur Fournier, vers 1850. Croquis non datés des ponceaux et aqueducs du chemin de halage. Extrait : Ecluse de Loisy et km 16 à 17. (Archives VNF-direction territoriale Centre-Bourgogne ; subdivision de Montceau-les-Mines)

Référence du document reproduit :

- **Nivellement de la Seille, profils, par l'ingénieur Fournier, vers 1850. Croquis non datés des ponceaux et aqueducs du chemin de halage. Plan aquarellé, avec modifications au crayon ; 475 x 31 cm, Archives VNF-direction territoriale Centre-Bourgogne ; subdivision de Montceau-les-Mines.**

Nivellement de la Seille, profils, par l'ingénieur Fournier, vers 1850. Croquis non datés des ponceaux et aqueducs du chemin de halage. Plan aquarellé, avec modifications au crayon ; 475 x 31 cm, Archives VNF-direction territoriale Centre-Bourgogne ; subdivision de Montceau-les-Mines.

VNF-direction territoriale Centre-Bourgogne ; subdivision de Montceau-les-Mines : non coté

IVR26_20107100574NUC2A

Auteur de l'illustration : Pierre-Marie Barbe-Richaud

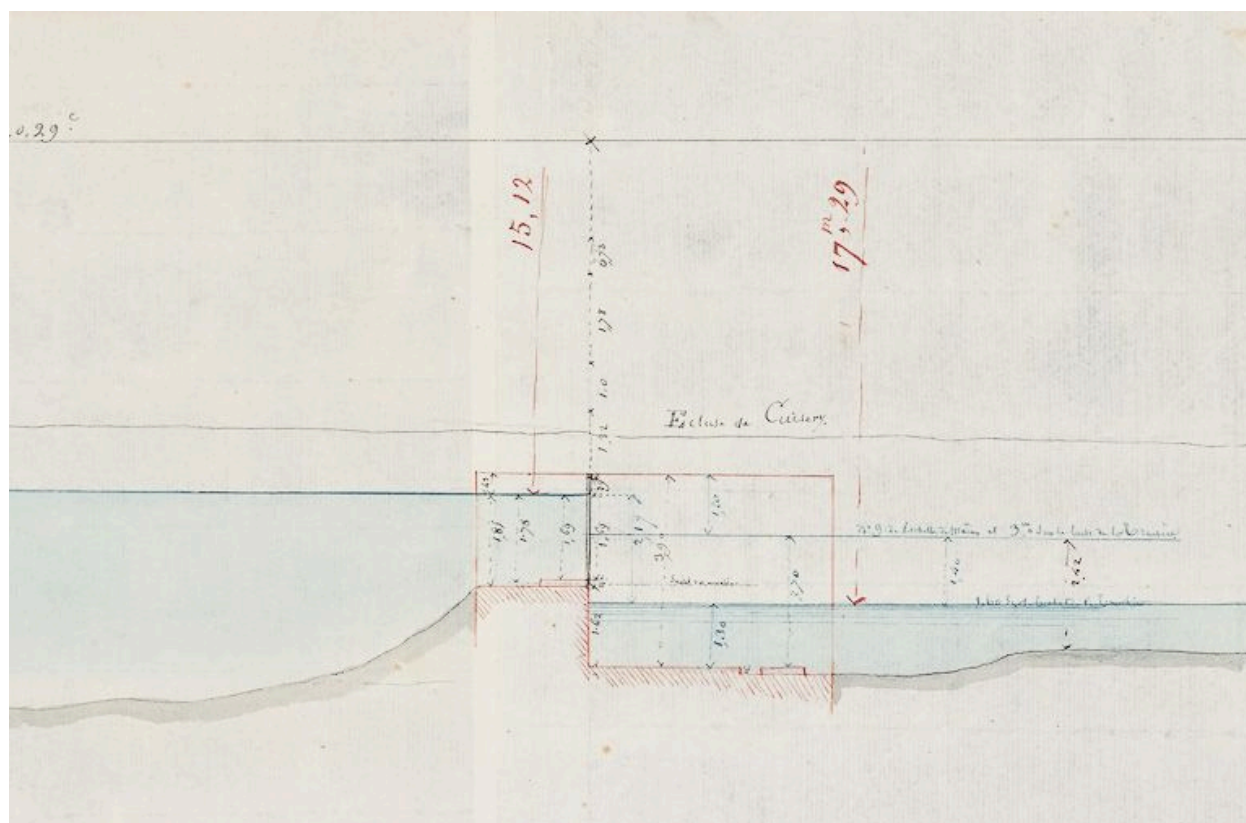
Auteur du document reproduit : Fournier

Date de prise de vue : 2010

(c) Région Bourgogne-Franche-Comté, Inventaire du patrimoine
reproduction soumise à autorisation du titulaire des droits d'exploitation

Date de prise de vue : 2010

(c) Région Bourgogne-Franche-Comté, Inventaire du patrimoine
reproduction soumise à autorisation du titulaire des droits d'exploitation



La Seille, profil en long. Daté de 1815. Détail de l'écluse de Cuisery. (Archives VNF-direction territoriale Centre-Bourgogne ; subdivision de Montceau-les-Mines)

Référence du document reproduit :

- **La Seille, profil en long. Dessin aquarellé, 399 x 22.5 cm, daté janvier 1815, Archives VNF-direction territoriale Centre-Bourgogne ; subdivision de Montceau-les-Mines.**

La Seille, profil en long. Dessin aquarellé, 399 x 22.5 cm, daté janvier 1815, Archives VNF-direction territoriale Centre-Bourgogne ; subdivision de Montceau-les-Mines.

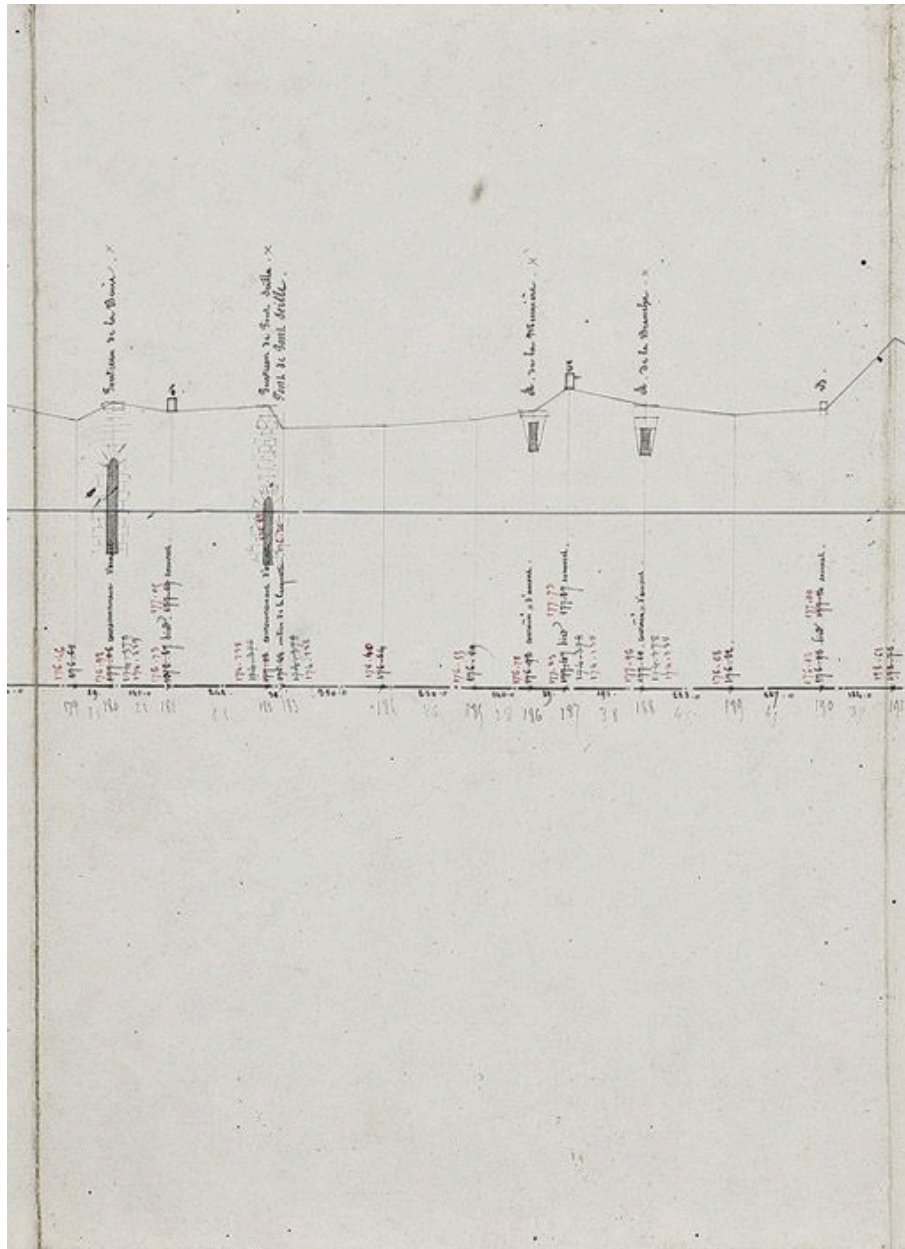
VNF-direction territoriale Centre-Bourgogne ; subdivision de Montceau-les-Mines : non coté

IVR26_20107100253NUC2A

Auteur de l'illustration : Jean-Luc Duthu

Date de prise de vue : 2010

(c) Région Bourgogne-Franche-Comté, Inventaire du patrimoine
reproduction soumise à autorisation du titulaire des droits d'exploitation



"Nivellement de la Seille, profils", par l'ingénieur Fournier, vers 1850. Croquis non datés des ponceaux et aqueducs du chemin de halage. Extrait : Aqueducs et ponceaux, km 3 et 4. (Archives VNF-direction territoriale Centre-Bourgogne ; subdivision de Montceau-les-Mines)

Référence du document reproduit :

- **Nivellement de la Seille, profils, par l'ingénieur Fournier, vers 1850. Croquis non datés des ponceaux et aqueducs du chemin de halage. Plan aquarellé, avec modifications au crayon ; 475 x 31 cm, Archives VNF-direction territoriale Centre-Bourgogne ; subdivision de Montceau-les-Mines.**

Nivellement de la Seille, profils, par l'ingénieur Fournier, vers 1850. Croquis non datés des ponceaux et aqueducs du chemin de halage. Plan aquarellé, avec modifications au crayon ; 475 x 31 cm, Archives VNF-direction territoriale Centre-Bourgogne ; subdivision de Montceau-les-Mines.

VNF-direction territoriale Centre-Bourgogne ; subdivision de Montceau-les-Mines : non coté

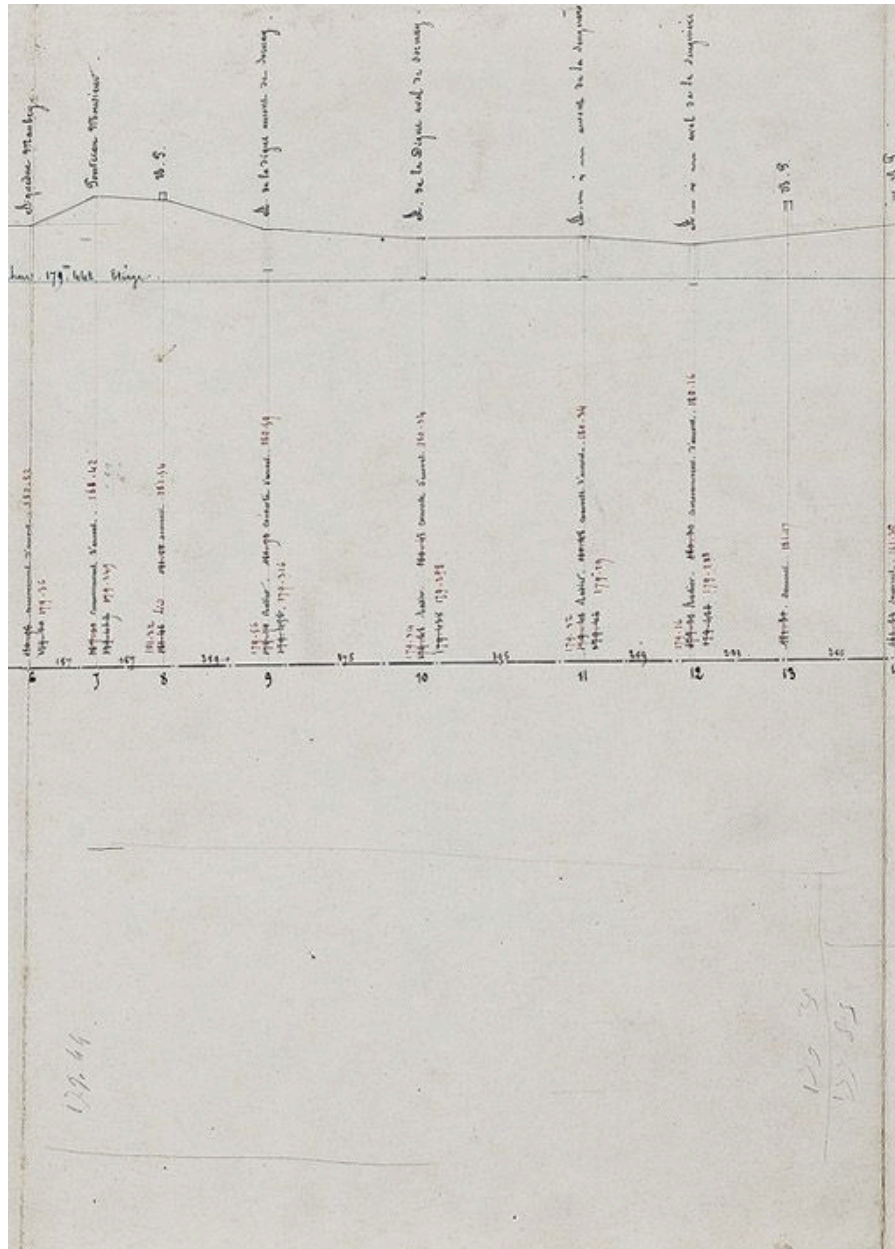
IVR26_20107100581NUC2A

Auteur de l'illustration : Pierre-Marie Barbe-Richaud

Auteur du document reproduit : Fournier

Date de prise de vue : 2010

(c) Région Bourgogne-Franche-Comté, Inventaire du patrimoine
reproduction soumise à autorisation du titulaire des droits d'exploitation



"Nivellement de la Seille, profils", par l'ingénieur Fournier, vers 1850. Croquis non datés des ponceaux et aqueducs du chemin de halage. Extrait : Partie sur la commune de Sornay. (Archives VNF-direction territoriale Centre-Bourgogne ; subdivision de Montceau-les-Mines)

Référence du document reproduit :

- **Nivellement de la Seille, profils, par l'ingénieur Fournier, vers 1850. Croquis non datés des ponceaux et aqueducs du chemin de halage. Plan aquarellé, avec modifications au crayon ; 475 x 31 cm, Archives VNF-direction territoriale Centre-Bourgogne ; subdivision de Montceau-les-Mines.**

Nivellement de la Seille, profils, par l'ingénieur Fournier, vers 1850. Croquis non datés des ponceaux et aqueducs du chemin de halage. Plan aquarellé, avec modifications au crayon ; 475 x 31 cm, Archives VNF-direction territoriale Centre-Bourgogne ; subdivision de Montceau-les-Mines.

VNF-direction territoriale Centre-Bourgogne ; subdivision de Montceau-les-Mines : non coté


IVR26_20107100564NUC2A

Auteur de l'illustration : Pierre-Marie Barbe-Richaud

Auteur du document reproduit : Fournier

Date de prise de vue : 2010

(c) Région Bourgogne-Franche-Comté, Inventaire du patrimoine
reproduction soumise à autorisation du titulaire des droits d'exploitation



"Nivellement de la Seille, profils", par l'ingénieur Fournier, vers 1850. Croquis non datés des ponceaux et aqueducs du chemin de halage. Extrait : km 19 et écluse de Loisy. (Archives VNF-direction territoriale Centre-Bourgogne ; subdivision de Montceau-les-Mines)

Référence du document reproduit :

- **Nivellement de la Seille, profils, par l'ingénieur Fournier, vers 1850. Croquis non datés des ponceaux et aqueducs du chemin de halage. Plan aquarellé, avec modifications au crayon ; 475 x 31 cm, Archives VNF-direction territoriale Centre-Bourgogne ; subdivision de Montceau-les-Mines.**

Nivellement de la Seille, profils, par l'ingénieur Fournier, vers 1850. Croquis non datés des ponceaux et aqueducs du chemin de halage. Plan aquarellé, avec modifications au crayon ; 475 x 31 cm, Archives VNF-direction territoriale Centre-Bourgogne ; subdivision de Montceau-les-Mines.

VNF-direction territoriale Centre-Bourgogne ; subdivision de Montceau-les-Mines : non coté

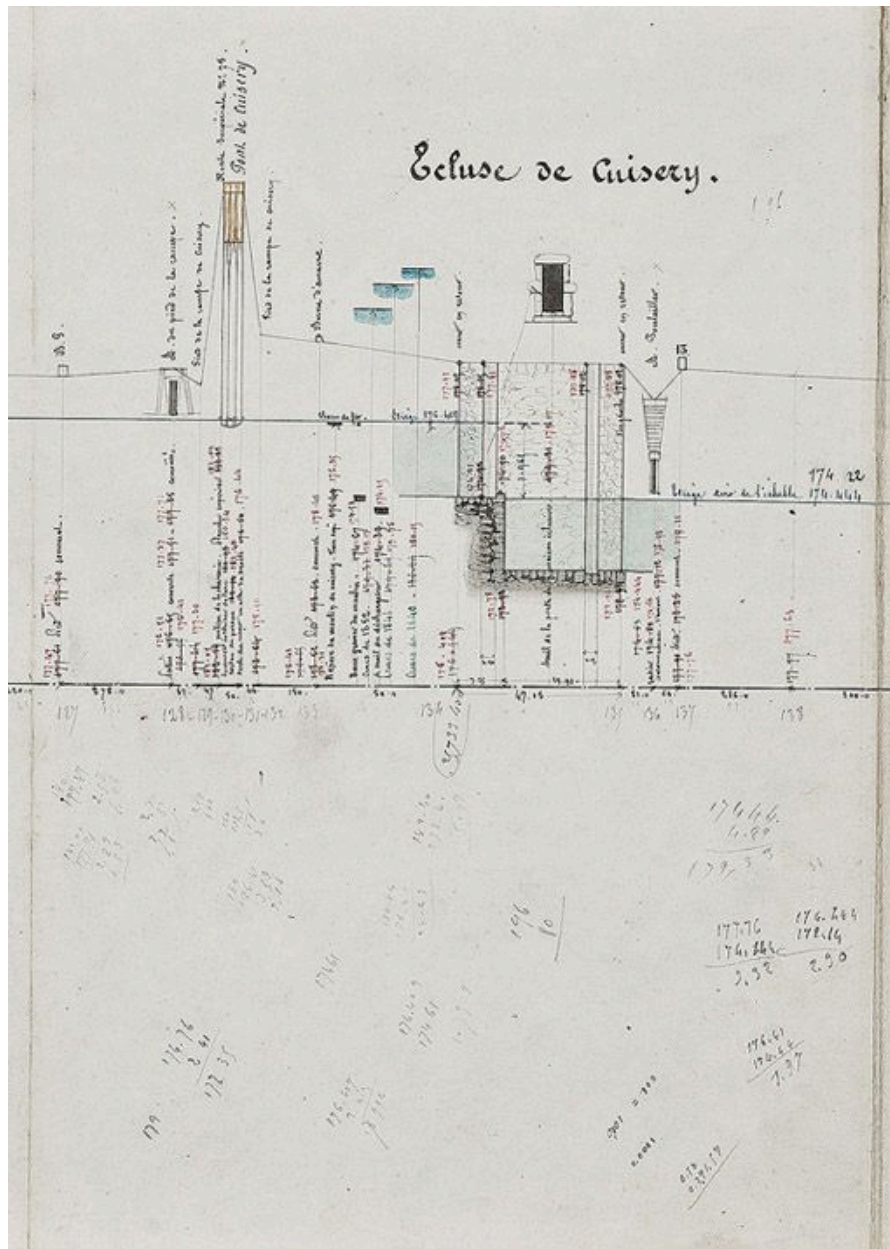
IVR26_20107100573NUC2A

Auteur de l'illustration : Pierre-Marie Barbe-Richaud

Auteur du document reproduit : Fournier

Date de prise de vue : 2010

(c) Région Bourgogne-Franche-Comté, Inventaire du patrimoine
reproduction soumise à autorisation du titulaire des droits d'exploitation



"Nivellement de la Seille, profils", par l'ingénieur Fournier, vers 1850. Extrait : Ecluse de Cuisery (Archives VNF-direction territoriale Centre-Bourgogne ; subdivision de Montceau-les-Mines)

Référence du document reproduit :

- **Nivellement de la Seille, profils, par l'ingénieur Fournier, vers 1850. Croquis non datés des ponceaux et aqueducs du chemin de halage. Plan aquarellé, avec modifications au crayon ; 475 x 31 cm, Archives VNF-direction territoriale Centre-Bourgogne ; subdivision de Montceau-les-Mines.**

Nivellement de la Seille, profils, par l'ingénieur Fournier, vers 1850. Croquis non datés des ponceaux et aqueducs du chemin de halage. Plan aquarellé, avec modifications au crayon ; 475 x 31 cm, Archives VNF-direction territoriale Centre-Bourgogne ; subdivision de Montceau-les-Mines.

VNF-direction territoriale Centre-Bourgogne ; subdivision de Montceau-les-Mines : non coté

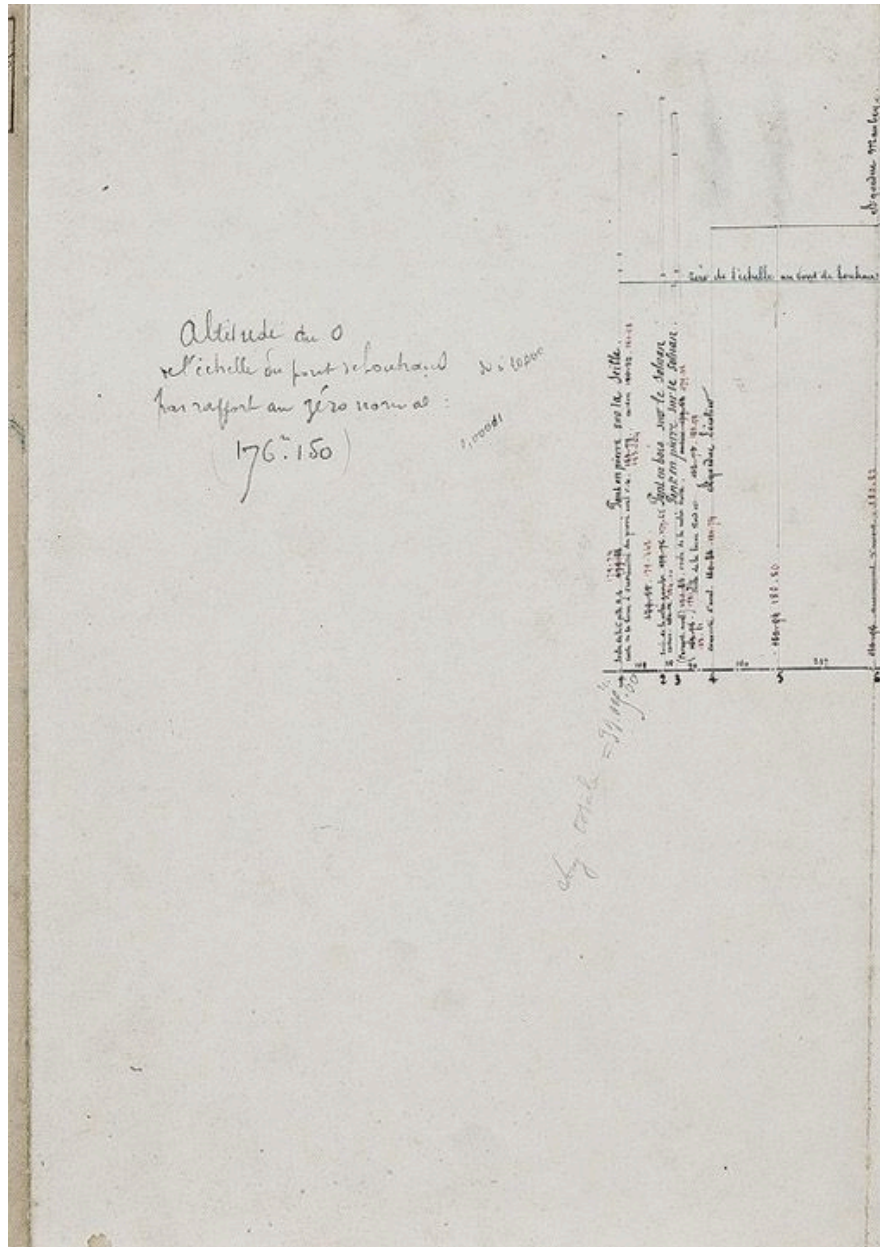
IVR26_20107100576NUC2A

Auteur de l'illustration : Pierre-Marie Barbe-Richaud

Auteur du document reproduit : Fournier

Date de prise de vue : 2010

(c) Région Bourgogne-Franche-Comté, Inventaire du patrimoine
reproduction soumise à autorisation du titulaire des droits d'exploitation



"Nivellement de la Seille, profils", par l'ingénieur Fournier, vers 1850. Croquis non datés des ponceaux et aqueducs du chemin de halage. Extrait : Début de la canalisation à Louhans. (Archives VNF-direction territoriale Centre-Bourgogne ; subdivision de Montceau-les-Mines)

Référence du document reproduit :

- **Nivellement de la Seille, profils, par l'ingénieur Fournier, vers 1850. Croquis non datés des ponceaux et aqueducs du chemin de halage. Plan aquarellé, avec modifications au crayon ; 475 x 31 cm, Archives VNF-direction territoriale Centre-Bourgogne ; subdivision de Montceau-les-Mines.**

Nivellement de la Seille, profils, par l'ingénieur Fournier, vers 1850. Croquis non datés des ponceaux et aqueducs du chemin de halage. Plan aquarellé, avec modifications au crayon ; 475 x 31 cm, Archives VNF-direction territoriale Centre-Bourgogne ; subdivision de Montceau-les-Mines.

VNF-direction territoriale Centre-Bourgogne ; subdivision de Montceau-les-Mines : non coté

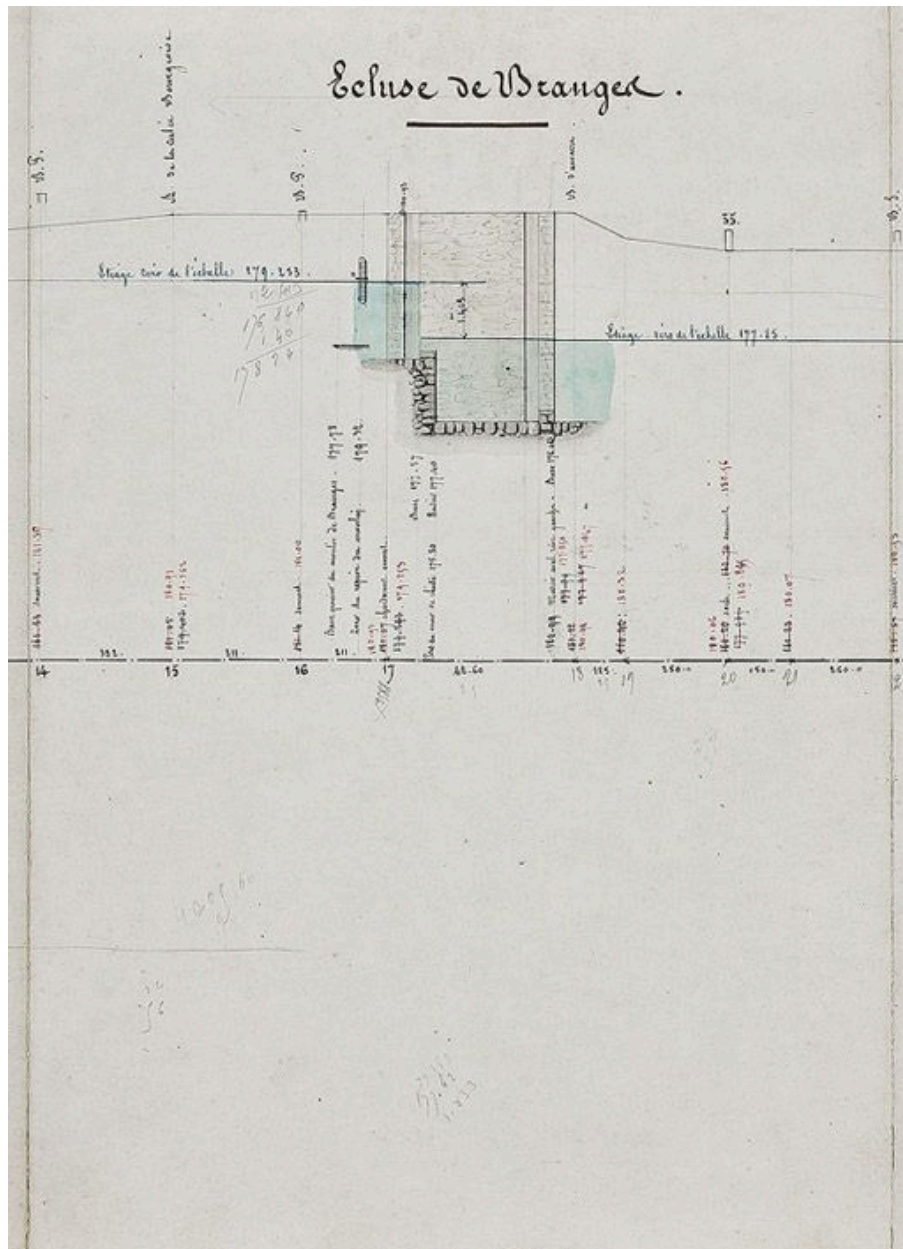
IVR26_20107100563NUC2A

Auteur de l'illustration : Pierre-Marie Barbe-Richaud

Auteur du document reproduit : Fournier

Date de prise de vue : 2010

(c) Région Bourgogne-Franche-Comté, Inventaire du patrimoine
reproduction soumise à autorisation du titulaire des droits d'exploitation



"Nivellement de la Seille, profils", par l'ingénieur Fournier, vers 1850. Croquis non datés des ponceaux et aqueducs du chemin de halage. Extrait : Ecluse de Branges. (Archives VNF-direction territoriale Centre-Bourgogne ; subdivision de Montceau-les-Mines)

Référence du document reproduit :

- **Nivellement de la Seille, profils, par l'ingénieur Fournier, vers 1850. Croquis non datés des ponceaux et aqueducs du chemin de halage. Plan aquarellé, avec modifications au crayon ; 475 x 31 cm, Archives VNF-direction territoriale Centre-Bourgogne ; subdivision de Montceau-les-Mines.**

Nivellement de la Seille, profils, par l'ingénieur Fournier, vers 1850. Croquis non datés des ponceaux et aqueducs du chemin de halage. Plan aquarellé, avec modifications au crayon ; 475 x 31 cm, Archives VNF-direction territoriale Centre-Bourgogne ; subdivision de Montceau-les-Mines.

VNF-direction territoriale Centre-Bourgogne ; subdivision de Montceau-les-Mines : non coté


IVR26_20107100565NUC2A

Auteur de l'illustration : Pierre-Marie Barbe-Richaud

Auteur du document reproduit : Fournier

Date de prise de vue : 2010

(c) Région Bourgogne-Franche-Comté, Inventaire du patrimoine
reproduction soumise à autorisation du titulaire des droits d'exploitation



"Nivellement de la Seille, profils", par l'ingénieur Fournier, vers 1850. Croquis non datés des ponceaux et aqueducs du chemin de halage. Extrait : km 25 à 26. (Archives VNF-direction territoriale Centre-Bourgogne ; subdivision de Montceau-les-Mines)

Référence du document reproduit :

- **Nivellement de la Seille, profils, par l'ingénieur Fournier, vers 1850. Croquis non datés des ponceaux et aqueducs du chemin de halage. Plan aquarellé, avec modifications au crayon ; 475 x 31 cm, Archives VNF-direction territoriale Centre-Bourgogne ; subdivision de Montceau-les-Mines.**

Nivellement de la Seille, profils, par l'ingénieur Fournier, vers 1850. Croquis non datés des ponceaux et aqueducs du chemin de halage. Plan aquarellé, avec modifications au crayon ; 475 x 31 cm, Archives VNF-direction territoriale Centre-Bourgogne ; subdivision de Montceau-les-Mines.

VNF-direction territoriale Centre-Bourgogne ; subdivision de Montceau-les-Mines : non coté


IVR26_20107100570NUC2A

Auteur de l'illustration : Pierre-Marie Barbe-Richaud

Auteur du document reproduit : Fournier

Date de prise de vue : 2010

(c) Région Bourgogne-Franche-Comté, Inventaire du patrimoine
reproduction soumise à autorisation du titulaire des droits d'exploitation



"Nivellement de la Seille, profils", par l'ingénieur Fournier, vers 1850. Croquis non datés des ponceaux et aqueducs du chemin de halage. Extrait : Ecluse de La Truchère, km 0 à 1. (Archives VNF-direction territoriale Centre-Bourgogne ; subdivision de Montceau-les-Mines)

Référence du document reproduit :

- **Nivellement de la Seille, profils, par l'ingénieur Fournier, vers 1850. Croquis non datés des ponceaux et aqueducs du chemin de halage. Plan aquarellé, avec modifications au crayon ; 475 x 31 cm, Archives VNF-direction territoriale Centre-Bourgogne ; subdivision de Montceau-les-Mines.**

Nivellement de la Seille, profils, par l'ingénieur Fournier, vers 1850. Croquis non datés des ponceaux et aqueducs du chemin de halage. Plan aquarellé, avec modifications au crayon ; 475 x 31 cm, Archives VNF-direction territoriale Centre-Bourgogne ; subdivision de Montceau-les-Mines.

VNF-direction territoriale Centre-Bourgogne ; subdivision de Montceau-les-Mines : non coté

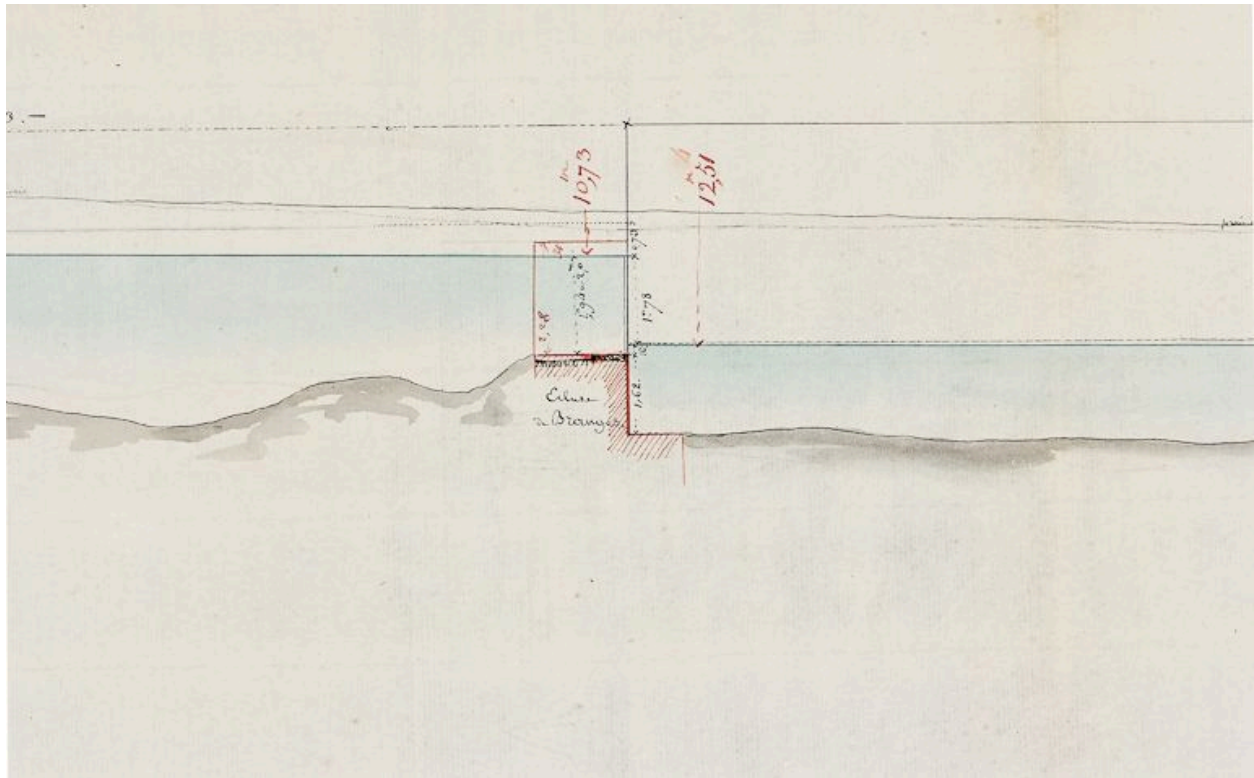
IVR26_20107100583NUC2A

Auteur de l'illustration : Pierre-Marie Barbe-Richaud

Auteur du document reproduit : Fournier

Date de prise de vue : 2010

(c) Région Bourgogne-Franche-Comté, Inventaire du patrimoine
reproduction soumise à autorisation du titulaire des droits d'exploitation



La Seille, profil en long. Daté de 1815. Détail de l'écluse de Branges. (Archives VNF-direction territoriale Centre-Bourgogne ; subdivision de Montceau-les-Mines)

Référence du document reproduit :

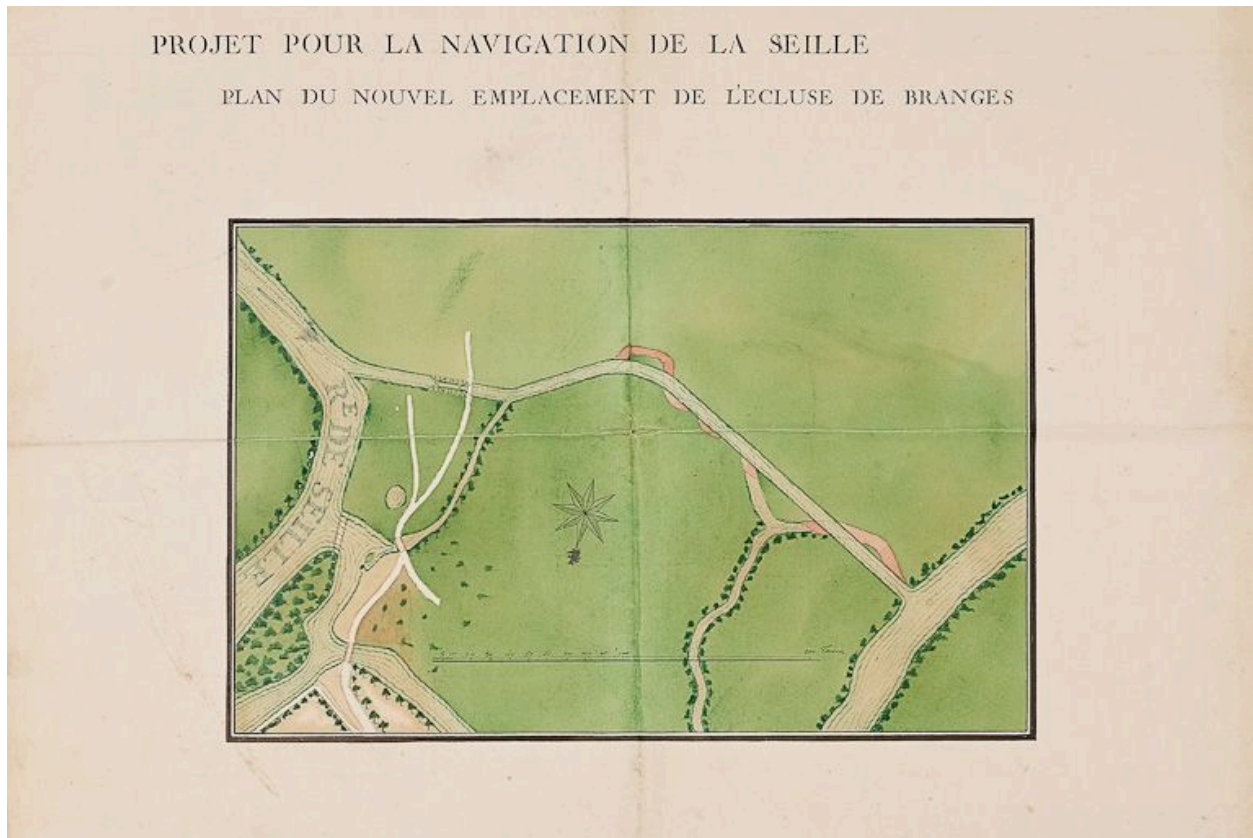
- **La Seille, profil en long. Dessin aquarellé, 399 x 22.5 cm, daté janvier 1815, Archives VNF-direction territoriale Centre-Bourgogne ; subdivision de Montceau-les-Mines.**
La Seille, profil en long. Dessin aquarellé, 399 x 22.5 cm, daté janvier 1815, Archives VNF-direction territoriale Centre-Bourgogne ; subdivision de Montceau-les-Mines.
 VNF-direction territoriale Centre-Bourgogne ; subdivision de Montceau-les-Mines : non coté

IVR26_20107100251NUC2A

Auteur de l'illustration : Jean-Luc Duthu

Date de prise de vue : 2010

(c) Région Bourgogne-Franche-Comté, Inventaire du patrimoine
 reproduction soumise à autorisation du titulaire des droits d'exploitation



Projet pour la navigation de la Seille : plan du nouvel emplacement de l'écluse de Branges. Il s'agit probablement d'un plan d'avant 1784 : l'emplacement des écluses est différent de celui réalisé. (Archives VNF-direction territoriale Centre-Bourgogne ; subdivision de Montceau-les-Mines)

Référence du document reproduit :

- **Projet pour la navigation de la Seille.** Il s'agit probablement d'un plan d'avant 1784 : l'emplacement des écluses est différent de celui réalisé. Dessin aquarellé, 77 x 54 cm, Archives VNF-direction territoriale Centre-Bourgogne ; subdivision de Montceau-les-Mines.

IVR26_20107100234NUC2A

Auteur de l'illustration : Jean-Luc Duthu

Date de prise de vue : 2010

(c) Région Bourgogne-Franche-Comté, Inventaire du patrimoine
reproduction soumise à autorisation du titulaire des droits d'exploitation