

Franche-Comté, Doubs
Jougne
la Ferrière-sous-Jougne

cimetière

Références du dossier

Numéro de dossier : IA25000587

Date de l'enquête initiale : 2008

Date(s) de rédaction : 2009

Cadre de l'étude : enquête thématique régionale petites cités comtoises de caractère

Degré d'étude : étudié

Désignation

Dénomination : cimetière

Compléments de localisation

Milieu d'implantation : en écart

Références cadastrales : 1839, D, 2, 3 ; 2008, D, 23

Historique

Entourant la chapelle Saint-Maurice, le cimetière est dessiné en 1839 sur le plan cadastral napoléonien. Le jugeant exigu, le conseil municipal décide son agrandissement et demande à l'architecte L. Girod, de Pontarlier, d'en dresser les plans. Réalisés le 24 janvier 1866, ceux-ci sont approuvés par la commission départementale de l'architecture le 19 avril de la même année. Les travaux sont confiés à Dominique Coulot, entrepreneur aux Longevilles, et achevés le 15 octobre 1866.

Période(s) principale(s) : 2e moitié 19e siècle

Auteur(s) de l'oeuvre : L. Girod (architecte, attribution par source)

Description

Le cimetière englobe la chapelle de l'ancien prieuré de bénédictins (détruit), une croix de cimetière non datée, un monument commémoratif de la guerre 1914-1918 et des tombeaux dont 49 ont été étudiés. Il est fermé par un mur d'enclos en moellons de calcaire. Dans son devis, l'architecte Girod précise qu'ils devront être couverts en petits bardeaux soumis avant leur pose à "deux immersions répétées dans un bain de sulfate de cuivre". Les moellons proviennent de la carrière des Enchaux, située sur le territoire de la commune. L'entrée est cantonnée de deux pilastres et fermée par une grille à deux vantaux. Les croix, situées à l'aplomb des pilastres, sont en pierre de Mouchard. Une seconde entrée, du côté de la route, a été aménagée il y a environ 20 ans. La grille a été réalisée par l'entreprise Robbe, des Hôpitaux-Neufs.

Éléments descriptifs

Matériau(x) du gros-oeuvre, mise en oeuvre et revêtement : calcaire, moellon ; fonte

Décor

Techniques : fonderie, sculpture

Représentations : fleuron ; quadrilobe

Précision sur les représentations :

Comme le stipule le devis de l'architecte Girod, le décor de la grille comporte "deux frises en fonte et un fleuron en couronnement sur chaque barre".

Statut, intérêt et protection

Statut de la propriété : propriété de la commune

Présentation

Présent sur le cadastre napoléonien de 1839 autour de la chapelle Saint-Maurice, le cimetière est agrandi par décision du conseil municipal en date du 13 février 1865. Parmi les arguments avancés est mise en avant l'augmentation de la population liée à l'activité des forges au hameau de la Ferrière.

On confie à L. Girod, architecte à Pontarlier, le soin d'en dresser les plans. Pour des raisons économiques mais aussi « pour ne pas prodiguer dans un lieu solitaire, un luxe inutile » l'architecte pontissalien opte pour « une clôture simple mais solide et durable » en réutilisant des pierres de la partie démolie. Les autres moellons nécessaires à la construction proviennent de la carrière des Enchaux, située sur la commune. Dans son devis instructif du 24 janvier 1866, l'architecte L. Girod demande que « les murs soient couverts en petits bardeaux préalablement soumis à deux immersions répétées dans un bain de sulfate de cuivre ». Quant à l'entrée, alors unique, elle est cantonnée de deux pilastres et fermée par une grille que l'architecte veut du même style que la chapelle romane. Les croix en amortissement, précise-t-il, seront en pierre de Mouchard et seront exécutées « sur dessin fourni par l'architecte, par un sculpteur de profession ». Les travaux sont adjugés à l'entrepreneur, Dominique Goulot de Jougne, pour la somme de 5 209,54 F.

Depuis sa construction ce mur d'enclos a perdu sa couverture en bardeaux et une seconde entrée a été créée. Dans la partie « neuve » du cimetière, contre le mur nord, se dresse l'ossuaire des soldats morts lors de la Première Guerre mondiale dont Paul Robbe, architecte de Pontarlier, exécute les plans en juillet 1924. Ce dernier a fourni quelques mois plus tôt les plans du monument commémoratif au centre du village. Les tombeaux des grands propriétaires terriens de la commune occupent la partie centrale du cimetière tandis que les autres sépultures se partagent l'espace au gré des concessions arrivant à expiration.

Les tombes individuelles comportent une dalle funéraire et une stèle sur laquelle est parfois gravé le lieu d'origine du défunt : par exemple, Emmanuel Pagnier, né à Foncine-le-Haut le 4 octobre 1795 et décédé à la Ferrière le 3 février 1866, est peut-être un ouvrier venu travailler aux usines Vandel. La profession n'étant jamais indiquée, le décor est constitué de motifs impersonnels liés à la mort : couronne d'immortelles, main tenant une couronne de fleurs, bouquet de roses, tête de personnage couvert d'un voile, sablier et oiseaux de nuit, guirlandes et corbeille de fleurs, feuilles de lierre symbolisant l'éternité, croix entourée de roses. Il y a cependant quelques exceptions lorsqu'il s'agit d'une fonction particulière, celle d'un ecclésiastique, dont la stèle se distingue par la présence d'un calice et d'une hostie ou celle d'un militaire, dont la stèle est ornée de bâtons de commandement entrecroisés ou encore celle d'un franc-maçon. Enfin, la stèle donne des indications concernant l'auteur, sculpteur ou fondeur. On constate que mise à part la maison Guillin de Mouthier, les habitants de Jougne font appel à des marbriers de Pontarlier : Vermot, Arnaud, Giroud, Vial, Prenez. Deux des croix en fonte proviennent l'une de la fonderie de Brousseval dans les Ardennes et la seconde de celle des frères Corneau en Haute Marne.

Références documentaires

Documents d'archive

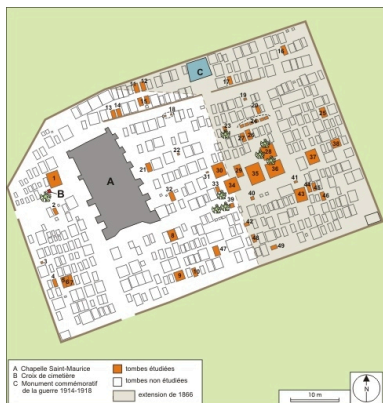
- **EAC 2632 M 11 Clôture du cimetière, 1865-1866**
EAC 2632 M 11 Clôture du cimetière, 1865-1866
Archives départementales du Doubs, Besançon : EAC 2632 M 11

Documents figurés

- **Section D du Mont-Ramey en deux feuilles, 1re feuille [plan cadastral], 1839.**
Section D du Mont-Ramey en deux feuilles, 1re feuille [plan cadastral], dessin (plume, lavis), par le géomètre Gounand, 1839, 1/1 000
Archives départementales du Doubs, Besançon : 3 P 320
- **[Projet de clôture du cimetière] Plan général, 24 janvier 1866**
[Projet de clôture du cimetière] *Plan général*, dessin (plume, lavis), par l'architecte Girod, 24 janvier 1866, 1/500
Archives départementales du Doubs, Besançon : EAC 2632 M 11
- **[Plan-masse et de situation], 1990.**
[Plan-masse et de situation], dessin, par Michel Rivière, 1990.

Archives municipales, Jougne

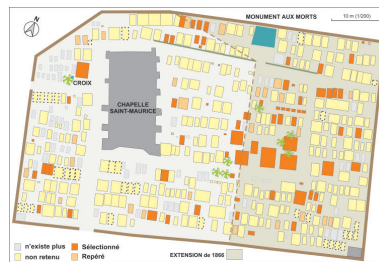
Illustrations



Plan-masse et de situation.
Echelle 1:1 000. D'après un plan
de 1990 conservé aux archives
communales, par Michel Rivière,
mis au net par André Céréza.
Dess. André Céréza,
Autr. Michel Rivière
IVR43_20102501487NUDA



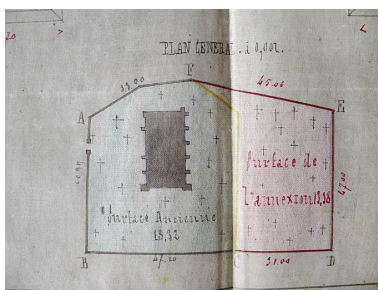
Plan-masse et de situation.
Dess. André Céréza
IVR43_20092501630NUDA




Plan du cimetière.
Dess. André Céréza
IVR43_20092500439NUDA




Section D du Mont-Ramey en
deux feuilles, 1re feuille [plan
cadastral : détail de la partie
droite, Mont de Jougne], 1839.
Phot. Jérôme Mongreville
IVR43_20102501503NUC4A



[Projet de clôture du cimetière]
Plan général, 24 janvier 1866.
Phot. Liliane Hamelin
IVR43_20092501632NUC2A




Le cimetière, vue du sud-est.
Phot. Jérôme Mongreville
IVR43_20092500909NUC2A



Portail.
Phot. Jérôme Mongreville
IVR43_20092500452NUC2A



Vue générale du site avec, au second
plan, les falaises du Mont d'Or.
Phot. Jérôme Mongreville
IVR43_20082501129NUC2A



Vue générale depuis le sud-est.
Phot. Jérôme Mongreville
IVR43_20092500907NUC2A




Vue générale depuis le sud-ouest.
Phot. Jérôme Mongreville
IVR43_20082501130NUC2A




Le cimetière, vu du sud-ouest.
Phot. Jérôme Mongreville
IVR43_20092500910NUC2A




Le cimetière, vu du sud.
Phot. Jérôme Mongreville
IVR43_20092500911NUC2A



Le cimetière, vu de l'est.
Phot. Jérôme Mongreville
IVR43_20092500908NUC2A



Le cimetière : partie centrale.
Phot. Jérôme Mongreville
IVR43_20092500912NUC2A



Le cimetière, vu du nord-est.
Phot. Jérôme Mongreville
IVR43_20092500857NUC2A



Tombeau d'Arthur Bulle.
Phot. Jérôme Mongreville
IVR43_20092500858NUC2A



Tombeau de Fernand
et Fernande Laffly.
Phot. Jérôme Mongreville
IVR43_20092500860NUC2A



Tombeau de Félicie
Marion, née Braillard.
Phot. Jérôme Mongreville
IVR43_20092500851NUC2A



Tombeau de la famille Grenon.
Phot. Jérôme Mongreville
IVR43_20092500903NUC2A



Tombeau d'Edmond Poix-Prévot.
Phot. Jérôme Mongreville
IVR43_20092500854NUC2A



Tombeau de Marie-Séraphine
La Ferrière, veuve Martin.
Phot. Jérôme Mongreville
IVR43_20092500870NUC2A

Dossiers liés

- Oeuvre(s) partie(s) constituante(s) étudiée(s) : tombeau de la famille Vandel-Philippe (35e tombeau) (IA25000668)
Franche-Comté, Doubs, Jougne, la Ferrière, 35e tombeau
- Oeuvre(s) partie(s) constituante(s) étudiée(s) : tombeau de Maurice et Félicie Jeunet (47e tombeau) (IA25000663)
Franche-Comté, Doubs, Jougne, la Ferrière, 47e tombeau
- Oeuvre(s) partie(s) constituante(s) étudiée(s) : tombeau de la famille Albert Gresset (37e tombeau) (IA25000670)
Franche-Comté, Doubs, Jougne, la Ferrière, 37e tombeau
- Oeuvre(s) partie(s) constituante(s) étudiée(s) : tombeau de Maurice Belle (30e tombeau) (IA25000675) Franche-Comté,
Doubs, Jougne, la Ferrière, 30e tombeau
- Oeuvre(s) partie(s) constituante(s) étudiée(s) : tombeau de Léonie et Jules Bulle (17e tombeau) (IA25000644) Franche-
Comté, Doubs, Jougne, la Ferrière, 17e tombeau
- Oeuvre(s) partie(s) constituante(s) étudiée(s) : tombeau de Marie Braillard, née Laferrière (14e tombeau) (IA25000643)
Franche-Comté, Doubs, Jougne, la Ferrière, 14e tombeau
- Oeuvre(s) partie(s) constituante(s) étudiée(s) : tombeau de Virginie Meunier et de Meltide Pourchet, née Chatra (41e
tombeau) (IA25000655) Franche-Comté, Doubs, Jougne, la Ferrière, 41e tombeau
- Oeuvre(s) partie(s) constituante(s) étudiée(s) : tombeau de la famille Constantin Loye (34e tombeau) (IA25000667)
Franche-Comté, Doubs, Jougne, la Ferrière, 34e tombeau
- Oeuvre(s) partie(s) constituante(s) étudiée(s) : tombeau de Marie-Louise Gresset (44e tombeau) (IA25000659) Franche-
Comté, Doubs, Jougne, la Ferrière, 44e tombeau
- Oeuvre(s) partie(s) constituante(s) étudiée(s) : tombeau de Gaspard Poix et d'Adélaïde Parriaux (7e tombeau)
(IA25000682) Franche-Comté, Doubs, Jougne, la Ferrière, 7e tombeau
- Oeuvre(s) partie(s) constituante(s) étudiée(s) : tombeau de Roger Monnier (48e tombeau) (IA25000662) Franche-
Comté, Doubs, Jougne, la Ferrière, 48e tombeau
- Oeuvre(s) partie(s) constituante(s) étudiée(s) : tombeau de Florence et Jules Gresset (31e tombeau) (IA25000652)
Franche-Comté, Doubs, Jougne, la Ferrière, 31e tombeau
- Oeuvre(s) partie(s) constituante(s) étudiée(s) : tombeau des familles Monnier-Labrut (28e tombeau) (IA25000666)
Franche-Comté, Doubs, Jougne, la Ferrière, 28e tombeau
- Oeuvre(s) partie(s) constituante(s) étudiée(s) : tombeau de Hyacinthe Longchamp et d'Elise Barras (22e tombeau)
(IA25000647) Franche-Comté, Doubs, Jougne, la Ferrière, 22e tombeau
- Oeuvre(s) partie(s) constituante(s) étudiée(s) : tombeau de Napoléon et de Clémence Chagrot, née Lucas (3e tombeau)
(IA25000678) Franche-Comté, Doubs, Jougne, la Ferrière, 3e tombeau
- Oeuvre(s) partie(s) constituante(s) étudiée(s) : monument aux morts de la guerre de 1914-1918 (IA25000672) Franche-
Comté, Doubs, Jougne, la Ferrière
- Oeuvre(s) partie(s) constituante(s) étudiée(s) : tombeau de Louis-Aimé-Félix Bevalet (29e tombeau) (IA25000665)
Franche-Comté, Doubs, Jougne, la Ferrière, 29e tombeau

Oeuvre(s) partie(s) constituante(s) étudiée(s) : tombeau de Marie Parriaux, née Lana, et de Marcelle Parriaux (12e tombeau) (IA25000641) Franche-Comté, Doubs, Jougne, la Ferrière, 12e tombeau

Oeuvre(s) partie(s) constituante(s) étudiée(s) : tombeau de la famille Prince (43e tombeau) (IA25000671) Franche-Comté, Doubs, Jougne, la Ferrière, 43e tombeau

Oeuvre(s) partie(s) constituante(s) étudiée(s) : tombeau de Thérèse Frachebois, née Dandois, et de Julia Couchot, née Frachebois (19e tombeau) (IA25000646) Franche-Comté, Doubs, Jougne, la Ferrière, 19e tombeau

Oeuvre(s) partie(s) constituante(s) étudiée(s) : tombeau d'Henri Parriaux (20e tombeau) (IA25000799) Franche-Comté, Doubs, Jougne, la Ferrière, 20e tombeau

Oeuvre(s) partie(s) constituante(s) étudiée(s) : ensemble de 5 tombeaux de la famille Ballabey (IA25000649) Franche-Comté, Doubs, Jougne, la Ferrière, 24e tombeau

Oeuvre(s) partie(s) constituante(s) étudiée(s) : tombeau de Constantin Cunet (6e tombeau) (IA25000681) Franche-Comté, Doubs, Jougne, la Ferrière, 6e tombeau

Oeuvre(s) partie(s) constituante(s) étudiée(s) : tombeau de Lucien et Félicie Gagelin (45e tombeau) (IA25000660) Franche-Comté, Doubs, Jougne, la Ferrière, 45e tombeau

Oeuvre(s) partie(s) constituante(s) étudiée(s) : tombeau d'Emile-Alexandre Jantet (IA25000648) Franche-Comté, Doubs, Jougne, la Ferrière, 38e tombeau

Oeuvre(s) partie(s) constituante(s) étudiée(s) : tombeau de Joseph-Léon Gresset-Béatrix (39e tombeau) (IA25000657) Franche-Comté, Doubs, Jougne, la Ferrière, 39e tombeau

Oeuvre(s) partie(s) constituante(s) étudiée(s) : tombeau de Valérie Bertin (26e tombeau) (IA25000650) Franche-Comté, Doubs, Jougne, la Ferrière, 26e tombeau

Oeuvre(s) partie(s) constituante(s) étudiée(s) : tombeau d'Armand Dornier (21e tombeau) (IA25000798) Franche-Comté, Doubs, Jougne, la Ferrière, 21e tombeau

Oeuvre(s) partie(s) constituante(s) étudiée(s) : tombeau d'Ulysse et de Louis Marandin (2e tombeau) (IA25000677) Franche-Comté, Doubs, Jougne, la Ferrière, 2e tombeau

Oeuvre(s) partie(s) constituante(s) étudiée(s) : tombeaux d'Adèle Eme, née Petite, et de Léon Eme (15e tombeau) (IA25000642) Franche-Comté, Doubs, Jougne, la Ferrière, 15e tombeau

Oeuvre(s) partie(s) constituante(s) étudiée(s) : tombeau de la famille Eme-Parriaux (38e tombeau) (IA25000797) Franche-Comté, Doubs, Jougne, la Ferrière, 38e tombeau

Oeuvre(s) partie(s) constituante(s) étudiée(s) : croix de cimetière (IA25000674) Franche-Comté, Doubs, Jougne, la Ferrière

Oeuvre(s) partie(s) constituante(s) étudiée(s) : tombeau de la famille Parriaux (36e tombeau) (IA25000669) Franche-Comté, Doubs, Jougne, la Ferrière, 36e tombeau

Oeuvre(s) partie(s) constituante(s) étudiée(s) : tombeau d'Arthur Jeunet (32e tombeau) (IA25000653) Franche-Comté, Doubs, Jougne, la Ferrière, 32e tombeau

Oeuvre(s) partie(s) constituante(s) étudiée(s) : tombeau de Victor Cartier (8e tombeau) (IA25000683) Franche-Comté, Doubs, Jougne, la Ferrière, 8e tombeau

Oeuvre(s) partie(s) constituante(s) étudiée(s) : tombeau de Camille Jeunet (13e tombeau) (IA25000795) Franche-Comté, Doubs, Jougne, la Ferrière, 13e tombeau

Oeuvre(s) partie(s) constituante(s) étudiée(s) : tombeau de l'abbé Nicol (33e tombeau) (IA25000654) Franche-Comté, Doubs, Jougne, la Ferrière, 33e tombeau

Oeuvre(s) partie(s) constituante(s) étudiée(s) : tombeau de la famille Dubrez Laferrière (1er tombeau) (IA25000676) Franche-Comté, Doubs, Jougne, la Ferrière, 1er tombeau

Oeuvre(s) partie(s) constituante(s) étudiée(s) : tombeau d'Arthur Nicod (27e tombeau) (IA25000651) Franche-Comté, Doubs, Jougne, la Ferrière, 27e tombeau

Oeuvre(s) partie(s) constituante(s) étudiée(s) : tombeau de Joséphine-Olympe Pelletier (42e tombeau) (IA25000658) Franche-Comté, Doubs, Jougne, la Ferrière, 42e tombeau

Oeuvre(s) partie(s) constituante(s) étudiée(s) : tombeau d'Emile Querry (25e tombeau) (IA25000686) Franche-Comté, Doubs, Jougne, la Ferrière, 25e tombeau

Oeuvre(s) partie(s) constituante(s) étudiée(s) : tombeau de Marie-Julie Thomas (40e tombeau) (IA25000656) Franche-Comté, Doubs, Jougne, la Ferrière, 40e tombeau

Oeuvre(s) partie(s) constituante(s) étudiée(s) : tombeau de Claude-Emmanuel Pagnier (18e tombeau) (IA25000645) Franche-Comté, Doubs, Jougne, la Ferrière, 18e tombeau

Oeuvre(s) partie(s) constituante(s) étudiée(s) : tombeau du chanoine Paul Poix (4e tombeau) (IA25000679) Franche-Comté, Doubs, Jougne, la Ferrière, 4e tombeau

Oeuvre(s) partie(s) constituante(s) étudiée(s) : tombeau de la famille Pagnier (49e tombeau) (IA25000664) Franche-Comté, Doubs, Jougne, la Ferrière, 49e tombeau

Oeuvre(s) partie(s) constituante(s) étudiée(s) : tombeau de Clémence Parriaux, née Gresset (11e tombeau) (IA25000640) Franche-Comté, Doubs, Jougne, la Ferrière, 11e tombeau

Oeuvre(s) partie(s) constituante(s) étudiée(s) : tombeau de Pierre-Philippe Brailard (46e tombeau) (IA25000661) Franche-Comté, Doubs, Jougne, la Ferrière, 46e tombeau

Oeuvre(s) partie(s) constituante(s) étudiée(s) : tombeau de Marie Poix, née Marion (5e tombeau) (IA25000680)

Franche-Comté, Doubs, Jougne, la Ferrière, 5e tombeau

Oeuvre(s) partie(s) constituante(s) étudiée(s) : tombeau de Marie-Adèle Normand, née Gignet (10e tombeau)

(IA25000639) Franche-Comté, Doubs, Jougne, la Ferrière, 10e tombeau

Oeuvre(s) partie(s) constituante(s) étudiée(s) : tombeau de la famille Charles Gresset (9e tombeau) (IA25000684)

Franche-Comté, Doubs, Jougne, la Ferrière, 9e tombeau

Oeuvre(s) partie(s) constituante(s) étudiée(s) : tombeau de Julia Schütz, née Jouve (16e tombeau) (IA25000685)

Franche-Comté, Doubs, Jougne, la Ferrière, 16e tombeau

Dossiers de synthèse :

présentation de la commune de Jougne (IA25000614) Franche-Comté, Doubs, Jougne

Oeuvre(s) contenue(s) :

Auteur(s) du dossier : Liliane Hamelin, Carole Josso

Copyright(s) : (c) Région Bourgogne-Franche-Comté, Inventaire du patrimoine



Plan-masse et de situation. Echelle 1:1 000. D'après un plan de 1990 conservé aux archives communales, par Michel Rivière, mis au net par André Céréza.

Référence du document reproduit :

- **[Plan-masse et de situation], 1990.**
[Plan-masse et de situation], dessin, par Michel Rivière, 1990.
Archives municipales, Jougne

IVR43_20102501487NUDA

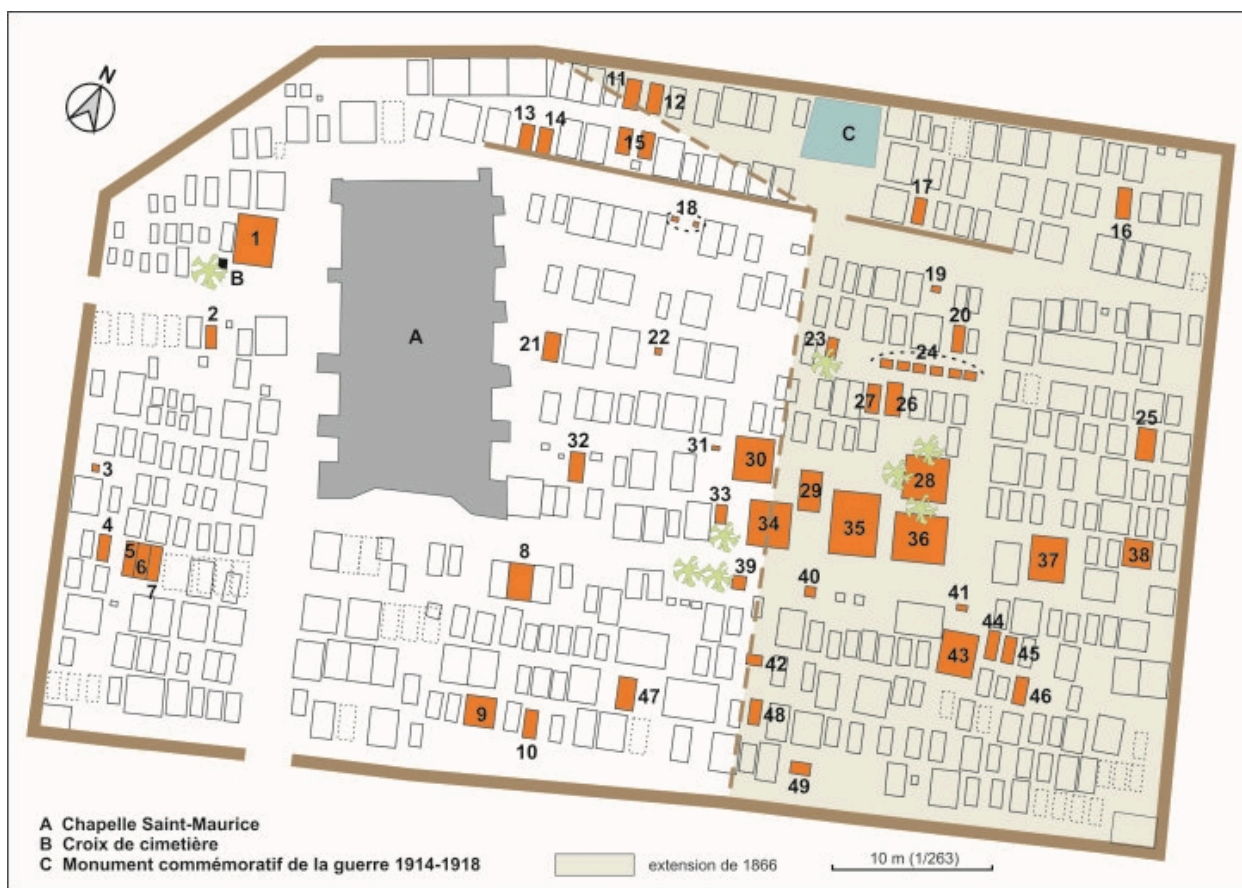
Auteur de l'illustration : André Céréza

Auteur du document reproduit : Michel Rivière

Date de prise de vue : 2010

Technique de relevé : reprise de fond ; Échelle : 1/434

(c) Région Bourgogne-Franche-Comté, Inventaire du patrimoine
reproduction soumise à autorisation du titulaire des droits d'exploitation



Plan-masse et de situation.

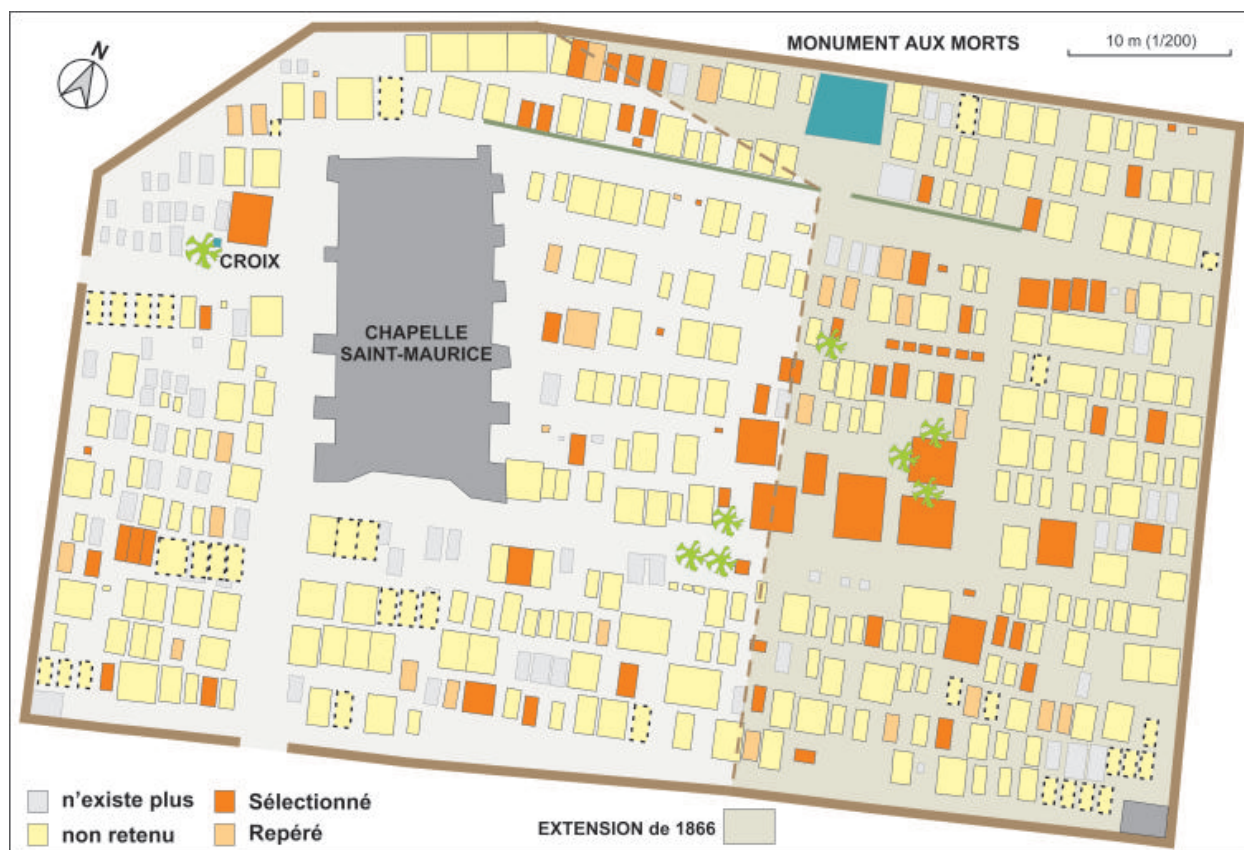
IVR43_20092501630NUDA

Auteur de l'illustration : André Céréza

Date de prise de vue : 2009

Technique de relevé : reprise de fond ; Échelle : 1/1 000

(c) Région Bourgogne-Franche-Comté, Inventaire du patrimoine
reproduction soumise à autorisation du titulaire des droits d'exploitation



Plan du cimetière.

IVR43_20092500439NUDA

Auteur de l'illustration : André Céréza

Date de prise de vue : 2010

(c) Région Bourgogne-Franche-Comté, Inventaire du patrimoine
reproduction soumise à autorisation du titulaire des droits d'exploitation



Section D du Mont-Ramey en deux feuilles, 1re feuille [plan cadastral : détail de la partie droite, Mont de Jougne], 1839.

Référence du document reproduit :

- **Section D du Mont-Ramey en deux feuilles, 1re feuille [plan cadastral], 1839.**
Section D du Mont-Ramey en deux feuilles, 1re feuille [plan cadastral], dessin (plume, lavis), par le géomètre Gounand, 1839, 1/1 000
Archives départementales du Doubs, Besançon : 3 P 320

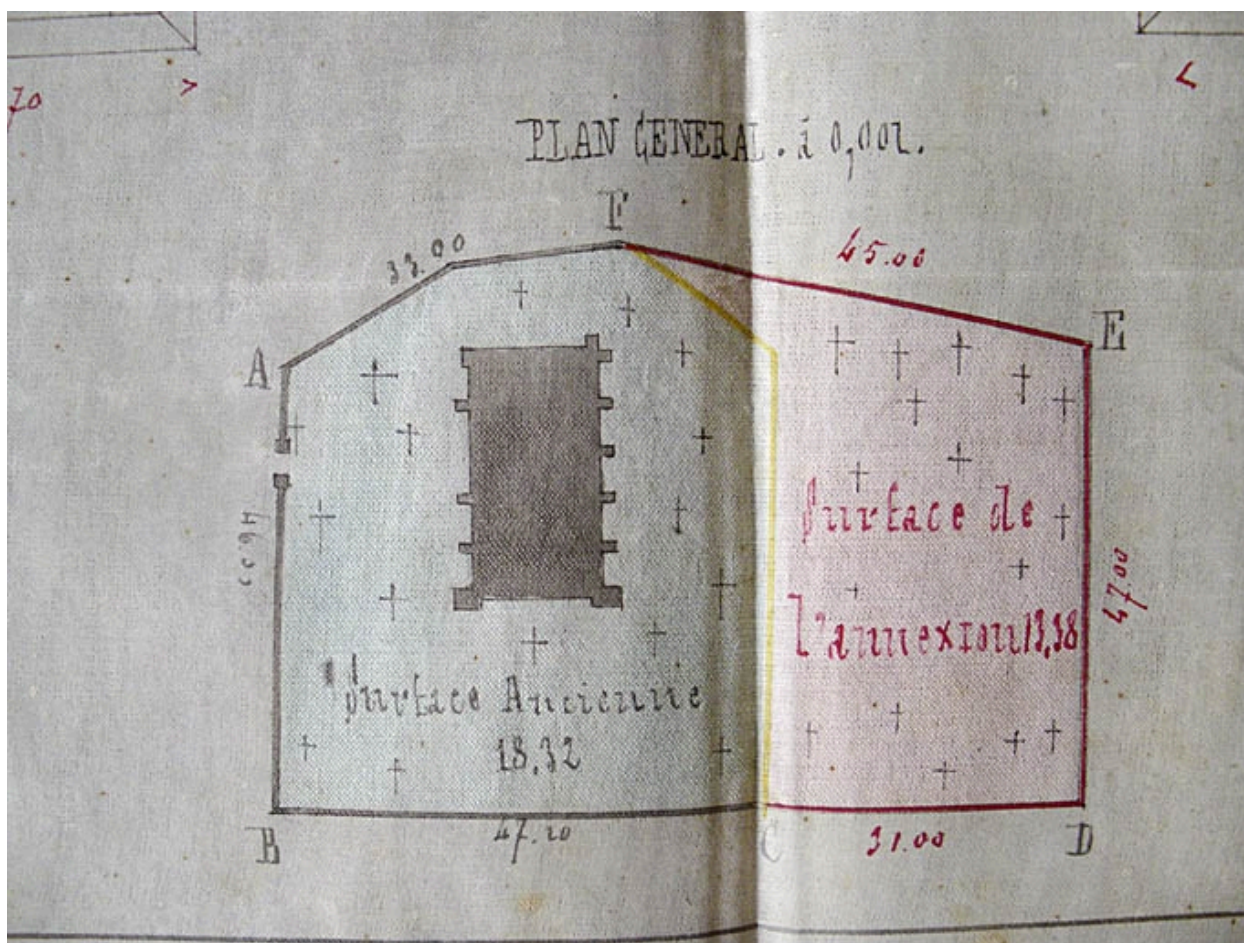
IVR43_20102501503NUC4A

Auteur de l'illustration : Jérôme Mongreville

Date de prise de vue : 2010

Échelle : 1/1 000

(c) Région Bourgogne-Franche-Comté, Inventaire du patrimoine
reproduction soumise à autorisation du titulaire des droits d'exploitation



[Projet de clôture du cimetière] Plan général, 24 janvier 1866.

Référence du document reproduit :

- **[Projet de clôture du cimetière] Plan général, 24 janvier 1866**
[Projet de clôture du cimetière] *Plan général*, dessin (plume, lavis), par l'architecte Girod, 24 janvier 1866, 1/500
Archives départementales du Doubs, Besançon : EAC 2632 M 11

IVR43_20092501632NUC2A

Auteur de l'illustration : Liliane Hamelin

Date de prise de vue : 2009

(c) Région Bourgogne-Franche-Comté, Inventaire du patrimoine
reproduction soumise à autorisation du titulaire des droits d'exploitation



Le cimetière, vue du sud-est.

IVR43_20092500909NUC2A

Auteur de l'illustration : Jérôme Mongreville

Date de prise de vue : 2009

(c) Région Bourgogne-Franche-Comté, Inventaire du patrimoine
reproduction soumise à autorisation du titulaire des droits d'exploitation



Portail.

IVR43_20092500452NUC2A

Auteur de l'illustration : Jérôme Mongreville

Date de prise de vue : 2009

(c) Région Bourgogne-Franche-Comté, Inventaire du patrimoine
reproduction soumise à autorisation du titulaire des droits d'exploitation



Vue générale du site avec, au second plan, les falaises du Mont d'Or.

IVR43_20082501129NUC2A

Auteur de l'illustration : Jérôme Mongreville

Date de prise de vue : 2008

(c) Région Bourgogne-Franche-Comté, Inventaire du patrimoine
reproduction soumise à autorisation du titulaire des droits d'exploitation



Vue générale depuis le sud-est.

IVR43_20092500907NUC2A

Auteur de l'illustration : Jérôme Mongreville

Date de prise de vue : 2009

(c) Région Bourgogne-Franche-Comté, Inventaire du patrimoine
reproduction soumise à autorisation du titulaire des droits d'exploitation



Vue générale depuis le sud-ouest.

IVR43_20082501130NUC2A

Auteur de l'illustration : Jérôme Mongreville

Date de prise de vue : 2008

(c) Région Bourgogne-Franche-Comté, Inventaire du patrimoine
reproduction soumise à autorisation du titulaire des droits d'exploitation



Le cimetière, vu du sud-ouest.

IVR43_20092500910NUC2A

Auteur de l'illustration : Jérôme Mongreville

Date de prise de vue : 2009

(c) Région Bourgogne-Franche-Comté, Inventaire du patrimoine
reproduction soumise à autorisation du titulaire des droits d'exploitation




Le cimetière, vu du sud.

IVR43_20092500911NUC2A

Auteur de l'illustration : Jérôme Mongreville

Date de prise de vue : 2009

(c) Région Bourgogne-Franche-Comté, Inventaire du patrimoine
reproduction soumise à autorisation du titulaire des droits d'exploitation



Le cimetière, vu de l'est.

IVR43_20092500908NUC2A

Auteur de l'illustration : Jérôme Mongreville

Date de prise de vue : 2009

(c) Région Bourgogne-Franche-Comté, Inventaire du patrimoine
reproduction soumise à autorisation du titulaire des droits d'exploitation



Le cimetière : partie centrale.

IVR43_20092500912NUC2A

Auteur de l'illustration : Jérôme Mongreville

Date de prise de vue : 2009

(c) Région Bourgogne-Franche-Comté, Inventaire du patrimoine
reproduction soumise à autorisation du titulaire des droits d'exploitation



Le cimetière, vu du nord-est.

IVR43_20092500857NUC2A

Auteur de l'illustration : Jérôme Mongreville

Date de prise de vue : 2009

(c) Région Bourgogne-Franche-Comté, Inventaire du patrimoine
reproduction soumise à autorisation du titulaire des droits d'exploitation



Tombeau d'Arthur Bulle.

IVR43_20092500858NUC2A

Auteur de l'illustration : Jérôme Mongreville

Date de prise de vue : 2009

(c) Région Bourgogne-Franche-Comté, Inventaire du patrimoine
reproduction soumise à autorisation du titulaire des droits d'exploitation



Tombeau de Fernand et Fernande Laffly.

IVR43_20092500860NUC2A

Auteur de l'illustration : Jérôme Mongreville

Date de prise de vue : 2009

(c) Région Bourgogne-Franche-Comté, Inventaire du patrimoine
reproduction soumise à autorisation du titulaire des droits d'exploitation



Tombeau de Félicie Marion, née Braillard.

IVR43_20092500851NUC2A

Auteur de l'illustration : Jérôme Mongreville

Date de prise de vue : 2009

(c) Région Bourgogne-Franche-Comté, Inventaire du patrimoine
reproduction soumise à autorisation du titulaire des droits d'exploitation



Tombeau de la famille Grenon.

IVR43_20092500903NUC2A

Auteur de l'illustration : Jérôme Mongreville

Date de prise de vue : 2009

(c) Région Bourgogne-Franche-Comté, Inventaire du patrimoine
reproduction soumise à autorisation du titulaire des droits d'exploitation



Tombeau d'Edmond Poix-Prévot.

IVR43_20092500854NUC2A

Auteur de l'illustration : Jérôme Mongreville

Date de prise de vue : 2009

(c) Région Bourgogne-Franche-Comté, Inventaire du patrimoine
reproduction soumise à autorisation du titulaire des droits d'exploitation



Tombeau de Marie-Séraphine La Ferrière, veuve Martin.

IVR43_20092500870NUC2A

Auteur de l'illustration : Jérôme Mongreville

Date de prise de vue : 2009

(c) Région Bourgogne-Franche-Comté, Inventaire du patrimoine
reproduction soumise à autorisation du titulaire des droits d'exploitation