

Franche-Comté, Doubs  
Jougne

## ensemble fortifié

### Références du dossier

Numéro de dossier : IA00014171

Date de l'enquête initiale : 1986

Date(s) de rédaction : 1986

Cadre de l'étude : enquête thématique régionale petites cités comtoises de caractère

Degré d'étude : étudié

### Désignation

Dénomination : ensemble fortifié

### Compléments de localisation

Milieu d'implantation : en village

Références cadastrales : 2008, AC

### Historique

Un édifice est attesté au 13e siècle : le château fort et les fortifications sont achetés en 1266 par Jean de Chalon l'Antique. Pris d'assaut, ils sont brûlé par les Suisses en 1475. Des réparations sont apportées en 1586 aux murs, aux portes et au château fort en 1586. Après destruction en 1639 par les Suédois (épisode de la guerre de Trente Ans), l'abandon définitif est ordonné par Louis XIV en 1668.

Période(s) principale(s) : 13e siècle (?), 4e quart 16e siècle

### Description

#### Éléments descriptifs

Matériau(x) du gros-oeuvre, mise en oeuvre et revêtement : calcaire, moellon, enduit partiel ; pierre de taille

#### Typologies et état de conservation

État de conservation : vestiges, mauvais état

#### Décor

Techniques : sculpture

Représentations : armoiries

Précision sur les représentations :

armes de Jougne

### Statut, intérêt et protection

Statut de la propriété : propriété privée, propriété de la commune

## Références documentaires

### Bibliographie

- Les sources documentaires sont consultables dans le dossier numérisé, accessible dans la rubrique "Informations complémentaires".

### Liens web

- Voir le dossier initial numérisé : <https://patrimoine.bourgognefranchecomte.fr/gtrudov/IA00014171/index.htm>

### Illustrations




Plan de localisation des fortifications.  
Extrait du plan cadastral, 2008,  
section AC, échelle 1:1 000.  
Dess. André Céréza  
IVR43\_20102501455NUDA




Jougne (Doubs). Avant l'incendie  
du 11 juillet 1870 - L'Eglise Saint-  
Maurice, [3e quart 19e siècle].  
Phot.  
IVR43\_20082500704NUC2A




Porte nord, côté du Faubourg.  
Phot. Jérôme Mongreville  
IVR43\_20082500719NUC2A




Porte sud.  
Phot. Jérôme Mongreville  
IVR43\_20092500755NUC2A



Porte sud et reprise moderne.  
Phot. Jérôme Mongreville  
IVR43\_20092500741NUC2A



Enceinte est : reprise moderne.  
Phot. Jérôme Mongreville  
IVR43\_20092500740NUC2A



Enceinte est.  
Phot. Jérôme Mongreville  
IVR43\_20092500743NUC2A




Enceinte est (cadrage vertical).  
Phot. Jérôme Mongreville  
IVR43\_20092500754NUC2A




Mur de soutènement  
du chevet de l'église.  
Phot. Jérôme Mongreville  
IVR43\_20092500744NUC2A




Enceinte est moderne et médiévale.  
Phot. Jérôme Mongreville  
IVR43\_20092500747NUC2A




Enceinte est.  
Phot. Jérôme Mongreville  
IVR43\_20092500444NUC2A




Enceinte est : reprises  
moderne et contemporaine.  
Phot. Jérôme Mongreville  
IVR43\_20092500745NUC2A



Enceinte médiévale est.  
Phot. Jérôme Mongreville  
IVR43\_20092500746NUC2A



Enceinte médiévale est.  
Phot. Jérôme Mongreville  
IVR43\_20092500748NUC2A



Enceinte médiévale est et meurtrières.  
Phot. Jérôme Mongreville  
IVR43\_20092500750NUC2A




Vue rapprochée de l'enceinte est.  
Phot. Jérôme Mongreville  
IVR43\_20092500749NUC2A




Enceinte médiévale est et tour.  
Phot. Jérôme Mongreville  
IVR43\_20092500751NUC2A



Mur entre l'église paroissiale  
et l'hôtel de la Couronne.  
Phot. Jérôme Mongreville  
IVR43\_20092500758NUC2A



Enceinte sud : section moderne.  
Phot. Jérôme Mongreville  
IVR43\_20092500742NUC2A



Enceinte sud.  
Phot. Jérôme Mongreville  
IVR43\_20092500756NUC2A




Enceinte sud, vue générale.  
Phot. Jérôme Mongreville  
IVR43\_20092500759NUC2A



Enceinte sud, vue rapprochée.  
Phot. Jérôme Mongreville  
IVR43\_20092500757NUC2A




Enceinte sud.  
Phot. Jérôme Mongreville  
IVR43\_20092500446NUC2A



Enceinte : détail du bossage.  
Phot. Jérôme Mongreville  
IVR43\_20092500752NUC2A



Enceinte au niveau  
de la maison Billet.  
Phot. Jérôme Mongreville  
IVR43\_20092500753NUC2A



Enceinte à l'angle de la rue  
de l'Eglise et de la R.D. 423.  
Phot. Jérôme Mongreville  
IVR43\_20092500760NUC2A



Enceinte au niveau de la  
maison Billet, rue de l'Eglise.  
Phot. Jérôme Mongreville  
IVR43\_20092500762NUC2A



Enceinte au niveau de la maison  
Billet, détail du bossage.  
Phot. Jérôme Mongreville  
IVR43\_20092500761NUC2A



Détail d'un réemploi, portant la date  
1579, au niveau de la maison Billet.  
Phot. Jérôme Mongreville  
IVR43\_20092500763NUC2A



Vue rapprochée de la  
porte nord, côté village.  
Phot. Jérôme Mongreville  
IVR43\_20092500764NUC2A



Vue rapprochée de la  
porte nord, côté faubourg.  
Phot. Jérôme Mongreville  
IVR43\_20092500033NUC2A



Vue rapprochée de la  
porte nord, côté faubourg.  
Phot. Jérôme Mongreville  
IVR43\_20082501022NUC2A



Vue rapprochée de la porte  
nord, côté faubourg, en 1978.  
Phot. Yves Sancey  
IVR43\_19782500460X



Porte nord, détail :  
armoiries de la ville.  
Phot. Jérôme Mongreville  
IVR43\_20092500440NUC2A

## Dossiers liés

### Dossiers de synthèse :

présentation de la commune de Jougne (IA25000614) Franche-Comté, Doubs, Jougne

### Oeuvre(s) contenue(s) :

Auteur(s) du dossier : Gilbert Poinot

Copyright(s) : (c) Région Bourgogne-Franche-Comté, Inventaire du patrimoine



Plan de localisation des fortifications. Extrait du plan cadastral, 2008, section AC, échelle 1:1 000.

IVR43\_20102501455NUDA

Auteur de l'illustration : André Céréza

Date de prise de vue : 2010

Technique de relevé : reprise de fond ; Échelle : 1/1 000

(c) Région Bourgogne-Franche-Comté, Inventaire du patrimoine  
reproduction soumise à autorisation du titulaire des droits d'exploitation



Jougne (Doubs). Avant l'incendie du 11 juillet 1870 - L'Eglise Saint-Maurice, [3e quart 19e siècle].

Référence du document reproduit :

- **Jougne (Doubs). Avant l'incendie du 11 juillet 1870 - L'Eglise Saint-Maurice, [3e quart 19e siècle].**  
*Jougne (Doubs). Avant l'incendie du 11 juillet 1870 - L'Eglise Saint-Maurice*, carte postale, s.n., s.d. [3e quart 19e siècle], C. Lardier éd. à Besançon.  
Collection particulière : Michel Villard, Les Piquets

IVR43\_20082500704NUC2A

Auteur de l'illustration :

Date de prise de vue : 2008

(c) Région Bourgogne-Franche-Comté, Inventaire du patrimoine  
reproduction soumise à autorisation du titulaire des droits d'exploitation



Porte nord, côté du Faubourg.

IVR43\_20082500719NUC2A

Auteur de l'illustration : Jérôme Mongreville

Date de prise de vue : 2008

(c) Région Bourgogne-Franche-Comté, Inventaire du patrimoine  
reproduction soumise à autorisation du titulaire des droits d'exploitation





Porte sud.

IVR43\_20092500755NUC2A

Auteur de l'illustration : Jérôme Mongreville

Date de prise de vue : 2009

(c) Région Bourgogne-Franche-Comté, Inventaire du patrimoine  
reproduction soumise à autorisation du titulaire des droits d'exploitation




Porte sud et reprise moderne.

IVR43\_20092500741NUC2A

Auteur de l'illustration : Jérôme Mongreville

Date de prise de vue : 2009

(c) Région Bourgogne-Franche-Comté, Inventaire du patrimoine  
reproduction soumise à autorisation du titulaire des droits d'exploitation



Enceinte est : reprise moderne.

IVR43\_20092500740NUC2A

Auteur de l'illustration : Jérôme Mongreville

Date de prise de vue : 2009

(c) Région Bourgogne-Franche-Comté, Inventaire du patrimoine  
reproduction soumise à autorisation du titulaire des droits d'exploitation



Enceinte est.

IVR43\_20092500743NUC2A

Auteur de l'illustration : Jérôme Mongreville

Date de prise de vue : 2009

(c) Région Bourgogne-Franche-Comté, Inventaire du patrimoine  
reproduction soumise à autorisation du titulaire des droits d'exploitation



Enceinte est (cadrage vertical).

IVR43\_20092500754NUC2A

Auteur de l'illustration : Jérôme Mongreville

Date de prise de vue : 2009

(c) Région Bourgogne-Franche-Comté, Inventaire du patrimoine  
reproduction soumise à autorisation du titulaire des droits d'exploitation



Mur de soutènement du chevet de l'église.

IVR43\_20092500744NUC2A

Auteur de l'illustration : Jérôme Mongreville

Date de prise de vue : 2009

(c) Région Bourgogne-Franche-Comté, Inventaire du patrimoine  
reproduction soumise à autorisation du titulaire des droits d'exploitation



Enceinte est moderne et médiévale.

IVR43\_20092500747NUC2A

Auteur de l'illustration : Jérôme Mongreville

Date de prise de vue : 2009

(c) Région Bourgogne-Franche-Comté, Inventaire du patrimoine  
reproduction soumise à autorisation du titulaire des droits d'exploitation



Enceinte est.

IVR43\_20092500444NUC2A

Auteur de l'illustration : Jérôme Mongreville

Date de prise de vue : 2009

(c) Région Bourgogne-Franche-Comté, Inventaire du patrimoine  
reproduction soumise à autorisation du titulaire des droits d'exploitation





Enceinte est : reprises moderne et contemporaine.

IVR43\_20092500745NUC2A

Auteur de l'illustration : Jérôme Mongreville

Date de prise de vue : 2009

(c) Région Bourgogne-Franche-Comté, Inventaire du patrimoine  
reproduction soumise à autorisation du titulaire des droits d'exploitation



Enceinte médiévale est.

IVR43\_20092500746NUC2A

Auteur de l'illustration : Jérôme Mongreville

Date de prise de vue : 2009

(c) Région Bourgogne-Franche-Comté, Inventaire du patrimoine  
reproduction soumise à autorisation du titulaire des droits d'exploitation



Enceinte médiévale est.

IVR43\_20092500748NUC2A

Auteur de l'illustration : Jérôme Mongreville

Date de prise de vue : 2009

(c) Région Bourgogne-Franche-Comté, Inventaire du patrimoine  
reproduction soumise à autorisation du titulaire des droits d'exploitation



Enceinte médiévale est et meurtrières.

IVR43\_20092500750NUC2A

Auteur de l'illustration : Jérôme Mongreville

Date de prise de vue : 2009

(c) Région Bourgogne-Franche-Comté, Inventaire du patrimoine  
reproduction soumise à autorisation du titulaire des droits d'exploitation



Vue rapprochée de l'enceinte est.

IVR43\_20092500749NUC2A

Auteur de l'illustration : Jérôme Mongreville

Date de prise de vue : 2009

(c) Région Bourgogne-Franche-Comté, Inventaire du patrimoine  
reproduction soumise à autorisation du titulaire des droits d'exploitation



Enceinte médiévale est et tour.

IVR43\_20092500751NUC2A

Auteur de l'illustration : Jérôme Mongreville

Date de prise de vue : 2009

(c) Région Bourgogne-Franche-Comté, Inventaire du patrimoine  
reproduction soumise à autorisation du titulaire des droits d'exploitation



Mur entre l'église paroissiale et l'hôtel de la Couronne.

IVR43\_20092500758NUC2A

Auteur de l'illustration : Jérôme Mongreville

Date de prise de vue : 2009

(c) Région Bourgogne-Franche-Comté, Inventaire du patrimoine  
reproduction soumise à autorisation du titulaire des droits d'exploitation



Enceinte sud : section moderne.

IVR43\_20092500742NUC2A

Auteur de l'illustration : Jérôme Mongreville

Date de prise de vue : 2009

(c) Région Bourgogne-Franche-Comté, Inventaire du patrimoine  
reproduction soumise à autorisation du titulaire des droits d'exploitation





Enceinte sud.

IVR43\_20092500756NUC2A

Auteur de l'illustration : Jérôme Mongreville

Date de prise de vue : 2009

(c) Région Bourgogne-Franche-Comté, Inventaire du patrimoine  
reproduction soumise à autorisation du titulaire des droits d'exploitation



Enceinte sud, vue générale.

IVR43\_20092500759NUC2A

Auteur de l'illustration : Jérôme Mongreville

Date de prise de vue : 2009

(c) Région Bourgogne-Franche-Comté, Inventaire du patrimoine  
reproduction soumise à autorisation du titulaire des droits d'exploitation



Enceinte sud, vue rapprochée.

IVR43\_20092500757NUC2A

Auteur de l'illustration : Jérôme Mongreville

Date de prise de vue : 2009

(c) Région Bourgogne-Franche-Comté, Inventaire du patrimoine  
reproduction soumise à autorisation du titulaire des droits d'exploitation



Enceinte sud.

IVR43\_20092500446NUC2A

Auteur de l'illustration : Jérôme Mongreville

Date de prise de vue : 2009

(c) Région Bourgogne-Franche-Comté, Inventaire du patrimoine  
reproduction soumise à autorisation du titulaire des droits d'exploitation



Enceinte : détail du bossage.

IVR43\_20092500752NUC2A

Auteur de l'illustration : Jérôme Mongreville

Date de prise de vue : 2009

(c) Région Bourgogne-Franche-Comté, Inventaire du patrimoine  
reproduction soumise à autorisation du titulaire des droits d'exploitation



Enceinte au niveau de la maison Billet.

IVR43\_20092500753NUC2A

Auteur de l'illustration : Jérôme Mongreville

Date de prise de vue : 2009

(c) Région Bourgogne-Franche-Comté, Inventaire du patrimoine  
reproduction soumise à autorisation du titulaire des droits d'exploitation



Enceinte à l'angle de la rue de l'Eglise et de la R.D. 423.

IVR43\_20092500760NUC2A

Auteur de l'illustration : Jérôme Mongreville

Date de prise de vue : 2009

(c) Région Bourgogne-Franche-Comté, Inventaire du patrimoine  
reproduction soumise à autorisation du titulaire des droits d'exploitation



Enceinte au niveau de la maison Billet, rue de l'Eglise.

IVR43\_20092500762NUC2A

Auteur de l'illustration : Jérôme Mongreville

Date de prise de vue : 2009

(c) Région Bourgogne-Franche-Comté, Inventaire du patrimoine  
reproduction soumise à autorisation du titulaire des droits d'exploitation





Enceinte au niveau de la maison Billet, détail du bossage.

IVR43\_20092500761NUC2A

Auteur de l'illustration : Jérôme Mongreville

Date de prise de vue : 2009

(c) Région Bourgogne-Franche-Comté, Inventaire du patrimoine  
reproduction soumise à autorisation du titulaire des droits d'exploitation



Détail d'un réemploi, portant la date 1579, au niveau de la maison Billet.

IVR43\_20092500763NUC2A

Auteur de l'illustration : Jérôme Mongreville

Date de prise de vue : 2009

(c) Région Bourgogne-Franche-Comté, Inventaire du patrimoine  
reproduction soumise à autorisation du titulaire des droits d'exploitation



Vue rapprochée de la porte nord, côté village.

IVR43\_20092500764NUC2A

Auteur de l'illustration : Jérôme Mongreville

(c) Région Bourgogne-Franche-Comté, Inventaire du patrimoine  
reproduction soumise à autorisation du titulaire des droits d'exploitation



Vue rapprochée de la porte nord, côté faubourg.

IVR43\_20092500033NUC2A

Auteur de l'illustration : Jérôme Mongreville

Date de prise de vue : 2009

(c) Région Bourgogne-Franche-Comté, Inventaire du patrimoine  
reproduction soumise à autorisation du titulaire des droits d'exploitation



Vue rapprochée de la porte nord, côté faubourg.

IVR43\_20082501022NUC2A

Auteur de l'illustration : Jérôme Mongreville

Date de prise de vue : 2008

(c) Région Bourgogne-Franche-Comté, Inventaire du patrimoine  
reproduction soumise à autorisation du titulaire des droits d'exploitation



Vue rapprochée de la porte nord, côté faubourg, en 1978.

IVR43\_19782500460X

Auteur de l'illustration : Yves Sancey

Date de prise de vue : 1978

(c) Région Bourgogne-Franche-Comté, Inventaire du patrimoine  
reproduction soumise à autorisation du titulaire des droits d'exploitation



Porte nord, détail : armoiries de la ville.

IVR43\_20092500440NUC2A

Auteur de l'illustration : Jérôme Mongreville

Date de prise de vue : 2009

(c) Région Bourgogne-Franche-Comté, Inventaire du patrimoine  
reproduction soumise à autorisation du titulaire des droits d'exploitation