

Franche-Comté, Jura
Lavancia-Epercy
sur le Rognon
V.C. 4

pont routier (voie ferrée Andelot - La Cluse)

Références du dossier

Numéro de dossier : IA39001184

Date de l'enquête initiale : 2004

Date(s) de rédaction : 2006

Cadre de l'étude : enquête thématique régionale la voie ferrée Andelot - La Cluse

Degré d'étude : étudié

Désignation

Dénomination : pont

Précision sur la dénomination : pont routier

Compléments de localisation

Milieu d'implantation : isolé

Références cadastrales : . 2006 A 248, B 39

Historique

Ce pont est édifié après le 15 juin 1882, date de l'adjudication du deuxième lot de travaux du tronçon Saint-Claude - Oyonnax, lot qui s'étend de Molinges à Dortan et dont le projet a été défini par les ingénieurs des Ponts et Chaussées Toussaint et Picquenot (Paul ?). Il est achevé avant le 10 juillet 1889, date d'entrée en exploitation de la section Saint-Claude - La Cluse. Il est l'oeuvre d'Eloi Jourdan, adjudicataire du lot demeurant à Bagnols-sur-Cèze dans le Gard et dit " entrepreneur des travaux du chemin de fer et de navigation d'Alais au Rhône et à la Méditerranée ", ou de Joseph Bozzonetti, entrepreneur à Champagnole qui le remplace le 1er décembre 1884, après sa faillite.

Période(s) principale(s) : 4e quart 19e siècle

Dates : 1889 (daté par source, daté par travaux historiques)

Auteur(s) de l'oeuvre : Éloi Jourdan (entrepreneur, attribution par source, attribution par travaux historiques, ?), Joseph Bozzonetti (entrepreneur, attribution par source, attribution par travaux historiques, ?)

Description

L'ouvrage (au PK 094.061) enjambe la voie ferrée, inscrite en tranchée dans une courbe à gauche (d'un rayon de courbure de 500 m) et en pente montante (25 mm / m). Il supporte un chemin de desserte rejoignant à son extrémité ouest la voie communale n° 4 de Lavancia à Saint-Claude. En moellon calcaire, il comporte une travée large de 8 m, couverte d'une voûte en berceau segmentaire déterminant une hauteur libre de 6, 70 m. Il est à culées perdues, reposant directement sur le rocher. Ses garde-corps métalliques font appel à des fers plats dessinant des rectangles horizontaux juxtaposés, dans lesquels s'inscrit une croix de saint André dont le centre est marqué par un motif circulaire. Ils s'achèvent à chaque extrémité par un potelet octogonal en fonte et sont fermés par une tôle métallique.

Éléments descriptifs

Matériau(x) du gros-oeuvre, mise en oeuvre et revêtement : calcaire, moellon ; métal

Couvrements : voûte en berceau segmentaire

Typologies et état de conservation

Typologies : pont en arc

Statut, intérêt et protection

Statut de la propriété : propriété d'un établissement public de l'Etat

Références documentaires

Documents figurés

- **Dessin d'exécution du garde-corps en fer à établir sur le passage supérieur de 4 m 00 au profil 21 K 1 a, 1886.**

Dessin d'exécution du garde-corps en fer à établir sur le passage supérieur de 4 m 00 au profil 21 K 1 a, 1886.

Dessin sur calque (plume, lavis), 1886, échelles diverses par Monnet (ingénieur civil)

Archives municipales, Saint-Claude : O 223.901 Boîte Chemins de fer, 1840-1899

Liens web

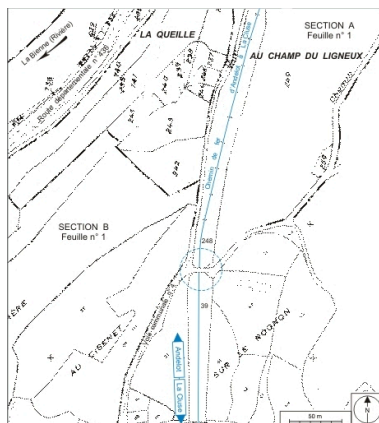
- Voir le dossier numérisé : <http://patrimoine.bourgognefranche-comte.fr/gtrudov/IA39001184/index.htm>

Illustrations




Carte et schéma de localisation.
Carte topographique, IGN, 2000,
dalle F085_052, échelle 1:25 000.
Scan 25, licence n° 2008/CISE/2968.

Dess. André Céréza
IVR43_20073900507NUDA



Plan-masse et de situation.
Montage d'extraits du plan
cadastral informatisé, 2006,
sections A (1:2500) et B
(1:1250), échelle 1:2000.

Dess. André Céréza
IVR43_20073900298NUDA



Dessin d'exécution du garde-corps en
fer à établir sur le passage supérieur
de 4 m 00 au profil 21 K 1 a, 1886.
Phot. Yves Sancey, Autr. Monnet
IVR43_20073900379NUCA



Vue d'ensemble, depuis la
voie côté La Cluse (sud).
Phot. Yves Sancey
IVR43_20073900139NUCA

Dossiers liés

Est partie constituante de : section Saint-Claude - La Cluse de la voie ferrée Andelot - La Cluse (IA00141267)

Dossiers de synthèse :

présentation de la commune de Lavancia-Epercy (IA39000312) Franche-Comté, Jura, Lavancia-Epercy
viaducs, ponts, passerelles et aqueducs de la voie ferrée Andelot - La Cluse (IA00141265)

Oeuvre(s) contenue(s) :

Auteur(s) du dossier : Laurent Poupard

Copyright(s) : (c) Région Bourgogne-Franche-Comté, Inventaire du patrimoine



Carte et schéma de localisation. Carte topographique, IGN, 2000, dalle F085_052, échelle 1:25 000. Scan 25, licence n° 2008/CISE/2968.

IVR43_20073900507NUDA

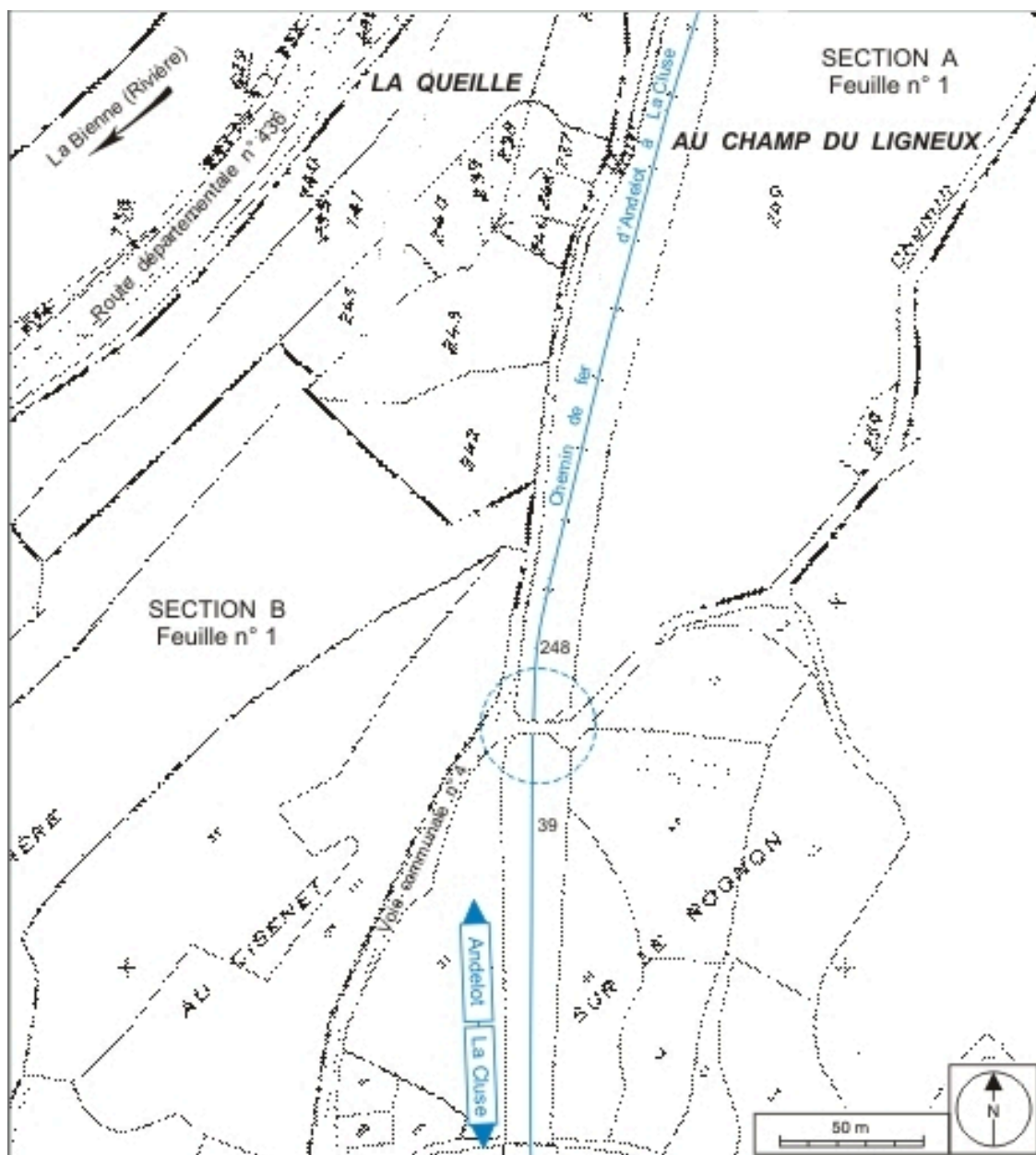
Auteur de l'illustration : André Céréza

Date de prise de vue : 2007

Technique de relevé : reprise de fond ; Échelle : 1/25 000

(c) Région Bourgogne-Franche-Comté, Inventaire du patrimoine ; SCAN 25 (c) IGN - 2008, Licence n° 2008CISE29-68

reproduction soumise à autorisation du titulaire des droits d'exploitation



Plan-masse et de situation. Montage d'extraits du plan cadastral informatisé, 2006, sections A (1:2500) et B (1:1250), échelle 1:2000.


IVR43_20073900298NUDA

Auteur de l'illustration : André Céréza

Date de prise de vue : 2007

Technique de relevé : reprise de fond ; Échelle : 1/2 000

(c) Région Bourgogne-Franche-Comté, Inventaire du patrimoine
reproduction soumise à autorisation du titulaire des droits d'exploitation



Dessin d'exécution du garde-corps en fer à établir sur le passage supérieur de 4 m 00 au profil 21 K 1 a, 1886.

Référence du document reproduit :

- **Dessin d'exécution du garde-corps en fer à établir sur le passage supérieur de 4 m 00 au profil 21 K 1 a, 1886.**

Dessin d'exécution du garde-corps en fer à établir sur le passage supérieur de 4 m 00 au profil 21 K 1 a, 1886.

Dessin sur calque (plume, lavis), 1886, échelles diverses par Monnet (ingénieur civil)

Archives municipales, Saint-Claude : O 223.901 Boîte Chemins de fer, 1840-1899

IVR43_20073900379NUCA

Auteur de l'illustration : Yves Sancey

Auteur du document reproduit : Monnet

Date de prise de vue : 2007

(c) Région Bourgogne-Franche-Comté, Inventaire du patrimoine ; (c) Archives communales, Saint-Claude
reproduction soumise à autorisation du titulaire des droits d'exploitation



Vue d'ensemble, depuis la voie côté La Cluse (sud).

IVR43_20073900139NUCA

Auteur de l'illustration : Yves Sancey

Date de prise de vue : 2007

(c) Région Bourgogne-Franche-Comté, Inventaire du patrimoine
reproduction soumise à autorisation du titulaire des droits d'exploitation