

Franche-Comté, Jura
Salins-les-Bains
7 rue de la Liberté

immeuble

Références du dossier

Numéro de dossier : IA39002088
Date de l'enquête initiale : 2023
Date(s) de rédaction : 2023
Cadre de l'étude : inventaire topographique
Degré d'étude : étudié

Désignation

Dénomination : immeuble

Compléments de localisation

Milieu d'implantation : en ville ;
Références cadastrales : 1831, J, 501 ; 2023, AN, 4

Historique

Inscrit dans le tissu urbain, l'immeuble est présent sur le plan cadastral napoléonien (1831) et appartient au cours du 19^e siècle à la famille Cornu. La cour donnant sur la façade ouest est achetée par la commune au début des années 1880 pour permettre le percement de la rue Gambetta. L'immeuble renferme une vaste cave datant du 12^e ou 13^e siècle, donnant sur la rue Gambetta, mais dont le sol se trouve désormais environ deux mètres sous le niveau de la rue. Les clichés pris lors de la démolition de la maison voisine (actuelle maison Perroux) à la fin des années 1950 montrent que la cave s'étendait à l'origine au nord. Elle occupe la largeur de la parcelle de l'immeuble.

Période(s) principale(s) : Milieu du Moyen Age (?,),

Description

Les façades de l'immeuble donnent sur la rue de la Liberté et la rue Gambetta. Il est construit en moellon de calcaire enduit, à l'exception du rez-de-chaussée de la façade est, bâti en pierre de taille. L'élévation de la façade est comprend un sous-sol (niveau de la cave), un rez-de-chaussée (niveau de la boutique) et trois étages carrés (logements). Voûtée d'arêtes, la cave comprend un vaisseau et un demi vaisseau, séparés par une file de colonnes couronnées de chapiteaux de forme tronconique. Les arcs doubleaux transversaux et les arcs formerets reposent sur les culots engagés dans le mur sud.

Éléments descriptifs

Matériau(x) du gros-œuvre, mise en œuvre et revêtement : calcaire, moellon, enduit ; calcaire, pierre de taille
Matériau(x) de couverture : tuile mécanique
Étage(s) ou vaisseau(x) : sous-sol, 3 étages carrés
Couvrements : voûte d'arêtes ;
Élévations extérieures : élévation à travées
Type(s) de couverture : toit à longs pans ;
Escaliers : escalier dans-œuvre : escalier droit, cage ouverte

Statut, intérêt et protection

Protections :

Statut de la propriété : propriété privée

Références documentaires

Documents d'archive

- **Archives départementales du Jura. Cadastre de la commune de Salins-les-Bains. [1831-1954].**
Archives départementales du Jura. Cadastre de la commune de Salins-les-Bains. [1831-1954].
 - Atlas parcellaire (1831) : 3 P plan 6599 (tableau d'assemblage), 3 P plan 5566-5610 (feuilles)
 - État de section (1832) : 3 P 3604
 - Matrices cadastrales des propriétés bâties et non bâties (à partir de 1832) : 3 P 3605 (récapitulatif), 3 P 3606 (folio 1 à 600), 3 P 3607 (folio 601 à 1338), 3 P 3608 (folio 1341 à 2019), 3 P 3609 (folio 2020-2679)
 - Matrices cadastrales des propriétés bâties (à partir de 1882) : 3 P 3610, 3 P 3611
 - Matrices cadastrales des propriétés bâties (à partir de 1911) : 3 P 3912 (folio 1 à 920), 3 P 3913 (folio 921 à 1285)
 - Matrices cadastrales des propriétés non bâties (fin du 19e siècle-milieu du 20e siècle) : 3 P 3614-3622Archives départementales du Jura, Montmorot
- **Archives municipales, Salins-les-Bains : ACS 1721. Société immobilière d'économie mixte « La maison Perroux » (1957-1969)**
Archives municipales, Salins-les-Bains : ACS 1721. Société immobilière d'économie mixte « La maison Perroux » (1957-1969)
Société immobilière d'économie mixte « La maison Perroux » (1957-1969)
Archives municipales, Salins-les-Bains : ACS 1721


Illustrations




Façade est vue de trois quarts droite (rue de la Liberté).
Phot. Jérôme Mongreville
IVR43_20233900873NUC4A



Façade ouest (rue Gambetta).
Phot. Jérôme Mongreville
IVR43_20243900588NUC4A




Vue d'ensemble de la cave, depuis l'ouest.
Phot. Jérôme Mongreville
IVR43_20223901266NUC4A



Cave vue de trois
quarts, depuis l'ouest.
Phot. Jérôme Mongreville
IVR43_20223901267NUC4A



Vue d'ensemble de
la cave, depuis l'est.
Phot. Jérôme Mongreville
IVR43_20223901268NUC4A



Culot (mur sud).
Phot. Jérôme Mongreville
IVR43_20223901269NUC4A



Chapiteau de colonne.
Phot. Jérôme Mongreville
IVR43_20223901270NUC4A

Dossiers liés

Dossiers de synthèse :

Présentation de la commune de Salins-les-Bains (IA39002079)

Oeuvre(s) contenue(s) :

Auteur(s) du dossier : Raphaël Favereaux

Copyright(s) : (c) Région Bourgogne-Franche-Comté, Inventaire du patrimoine



Façade est vue de trois quarts droite (rue de la Liberté).

IVR43_20233900873NUC4A

Auteur de l'illustration : Jérôme Mongreville

Date de prise de vue : 2023

(c) Région Bourgogne-Franche-Comté, Inventaire du patrimoine
reproduction soumise à autorisation du titulaire des droits d'exploitation



Façade ouest (rue Gambetta).

IVR43_20243900588NUC4A

Auteur de l'illustration : Jérôme Mongreville

Date de prise de vue : 2023

(c) Région Bourgogne-Franche-Comté, Inventaire du patrimoine
reproduction soumise à autorisation du titulaire des droits d'exploitation



Vue d'ensemble de la cave, depuis l'ouest.

IVR43_20223901266NUC4A

Auteur de l'illustration : Jérôme Mongreville

Date de prise de vue : 2022

(c) Région Bourgogne-Franche-Comté, Inventaire du patrimoine
reproduction soumise à autorisation du titulaire des droits d'exploitation



Cave vue de trois quarts, depuis l'ouest.

IVR43_20223901267NUC4A

Auteur de l'illustration : Jérôme Mongreville

Date de prise de vue : 2022

(c) Région Bourgogne-Franche-Comté, Inventaire du patrimoine
reproduction soumise à autorisation du titulaire des droits d'exploitation



Vue d'ensemble de la cave, depuis l'est.

IVR43_20223901268NUC4A

Auteur de l'illustration : Jérôme Mongreville

Date de prise de vue : 2022

(c) Région Bourgogne-Franche-Comté, Inventaire du patrimoine
reproduction soumise à autorisation du titulaire des droits d'exploitation



Culot (mur sud).

IVR43_20223901269NUC4A

Auteur de l'illustration : Jérôme Mongreville

Date de prise de vue : 2022

(c) Région Bourgogne-Franche-Comté, Inventaire du patrimoine
reproduction soumise à autorisation du titulaire des droits d'exploitation



Chapiteau de colonne.

IVR43_20223901270NUC4A

Auteur de l'illustration : Jérôme Mongreville

Date de prise de vue : 2022

(c) Région Bourgogne-Franche-Comté, Inventaire du patrimoine
reproduction soumise à autorisation du titulaire des droits d'exploitation