

Bourgogne, Côte-d'Or
Auvillars-sur-Saône
2e ferme rue du Creux Bâton

ferme

Références du dossier

Numéro de dossier : IA00070866

Date de l'enquête initiale : 1985

Date(s) de rédaction : 1987

Cadre de l'étude : inventaire topographique , enquête thématique régionale Saône navigable en Bourgogne-Franche-Comté (1a)

Degré d'étude : étudié

Désignation

Dénomination : ferme

Parties constituantes non étudiées : grange, fenil, étable, cour

Compléments de localisation

Milieu d'implantation : en village

Références cadastrales : 1981, A1, 492

Historique

Période(s) principale(s) : limite 18e siècle 19e siècle (?)

Auteur(s) de l'oeuvre : maître d'oeuvre inconnu

Description

Logis et dépendances sous le même toit. Avant toit sur aisseliers formant auvent.

Éléments descriptifs

Matériau(x) du gros-oeuvre, mise en oeuvre et revêtement : brique ; torchis ; enduit ; pan de bois

Matériau(x) de couverture : tuile mécanique

Étage(s) ou vaisseau(x) : sous-sol, en rez-de-chaussée, comble à surcroît

Type(s) de couverture : toit à longs pans ; croupe

Typologies et état de conservation

Typologies : logis et dépendances sous le même toit ; avant toit sur aisseliers formant auvent

Statut, intérêt et protection

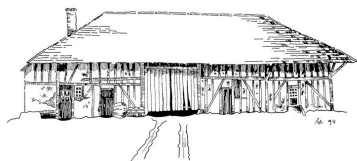
Statut de la propriété : propriété privée

Références documentaires

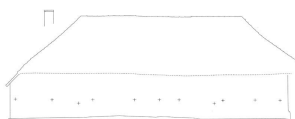
Liens web

- Voir le dossier initial numérisé : <https://patrimoine.bourgognefranchecomte.fr/gtrudov/IA00070866.pdf>

Illustrations



Dessin BL 94.
Dess. Alain Morelière,
Autr. Lauvergeon Bernard
IVR26_20112104151A4YY



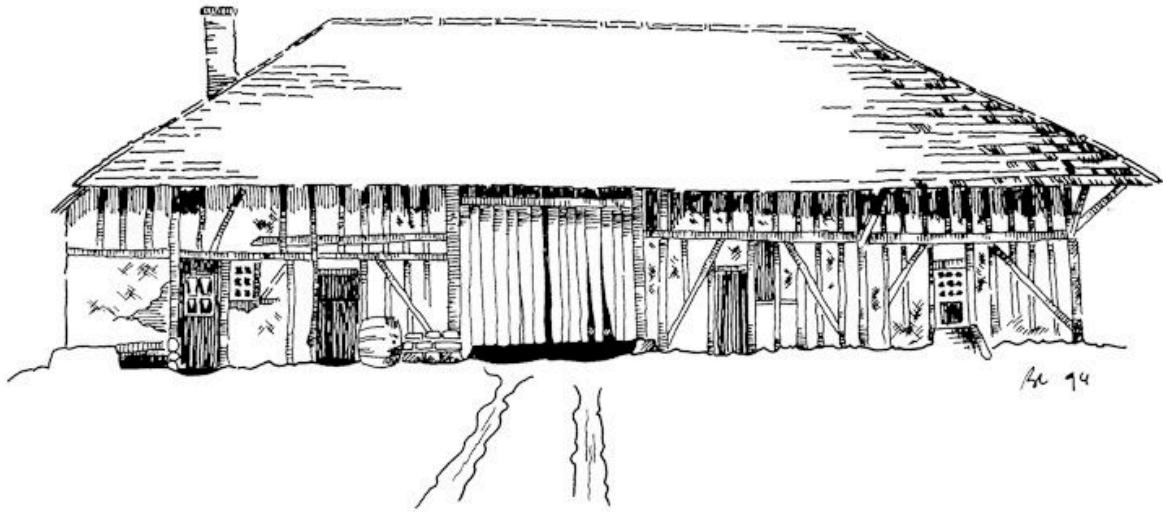
Elévation aux traits et
photos redressées métriques.
Dess. Alain Morelière, Dess.
Michel Andry, Dess. A.P.A.I.G
(Atelier de photogrammétrie
architecturale de l'Inventaire général)
IVR26_20122100798A2YY



Vue d'ensemble.
Phot. Michel Rosso
IVR26_19862100154X

Auteur(s) du dossier : Christian Olivereau

Copyright(s) : (c) Région Bourgogne-Franche-Comté, Inventaire du patrimoine



Dessin BL 94.

IVR26_20112104151A4YY

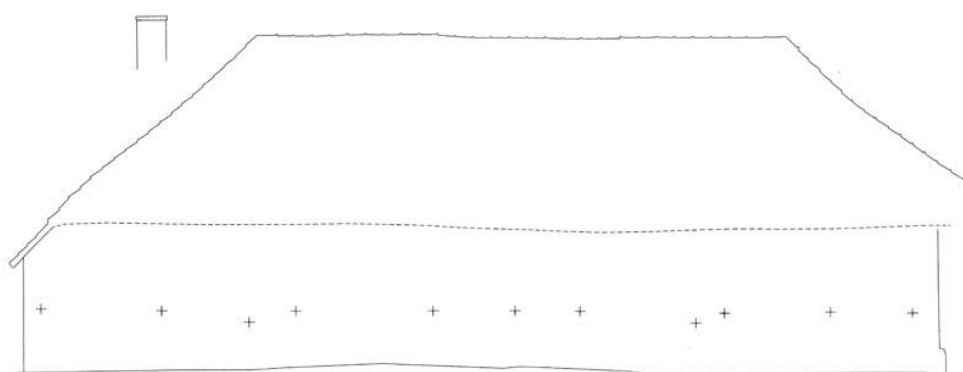
Auteur de l'illustration (reproduction) : Alain Morelière

Auteur du document reproduit : Lauvergeon Bernard

Date de prise de vue : 2011

Échelle : [échelle non déterminée]

(c) Région Bourgogne-Franche-Comté, Inventaire du patrimoine
reproduction soumise à autorisation du titulaire des droits d'exploitation



© INVENTAIRE GÉNÉRAL - FRANCE - RESTITUTION MICHEL ANDRY
• BOURGOGNE • CÔTE-D'OR • SEURRE • FERME • 1987 •
AUVILLARS-SUR-SAÔNE (A1.492)

Élévation aux traits et photos redressées métriques.

IVR26_20122100798A2YY

Auteur de l'illustration : Alain Morelière, Auteur de l'illustration : Michel Andry, Auteur de l'illustration : A.P.A.I.G
(Atelier de photogrammétrie architecturale de l'Inventaire général)

Date de prise de vue : 1987

Technique de relevé : relevé photogrammétrie ; Échelle : 1/100

(c) Région Bourgogne-Franche-Comté, Inventaire du patrimoine
reproduction soumise à autorisation du titulaire des droits d'exploitation



Vue d'ensemble.

IVR26_19862100154X

Auteur de l'illustration : Michel Rosso

Date de prise de vue : 1986

(c) Région Bourgogne-Franche-Comté, Inventaire du patrimoine
reproduction soumise à autorisation du titulaire des droits d'exploitation