

Franche-Comté, Jura
L'Étoile

église paroissiale Saint-Corneille

Références du dossier

Numéro de dossier : IA00015779
Date de l'enquête initiale : 1983
Date(s) de rédaction : 1983
Cadre de l'étude : inventaire topographique
Degré d'étude : étudié

Désignation

Dénomination : église paroissiale
Vocable : Saint-Corneille
Parties constituantes non étudiées : enclos, cimetière

Compléments de localisation

Milieu d'implantation : en village
Références cadastrales : 1980, AK, 172

Historique

Eglise construite en 1811 et 1812 d'après un devis de 1810 de l'architecte Nachon, elle a remplacé l'ancienne église qui se trouvait près du château fort

Période(s) principale(s) : 1er quart 19e siècle
Dates : 1811 (daté par source), 1812 (daté par source)
Auteur(s) de l'oeuvre : Nachon (architecte, attribution par source)

Description

Éléments descriptifs

Matériau(x) du gros-oeuvre, mise en oeuvre et revêtement : calcaire ; moellon
Matériau(x) de couverture : tuile plate
Plan : plan en croix latine
Étage(s) ou vaisseau(x) : 1 vaisseau
Couvrements : voûte en berceau ; voûte d'arêtes
Type(s) de couverture : toit à l'impériale ; appentis massé brisé ; toit à longs pans ; pignon couvert

Statut, intérêt et protection

Statut de la propriété : propriété de la commune

Références documentaires

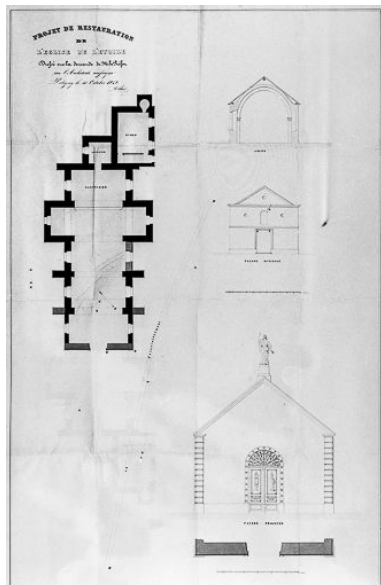
Bibliographie

- Les sources documentaires sont consultables dans le dossier numérisé, accessible dans la rubrique "Informations complémentaires".

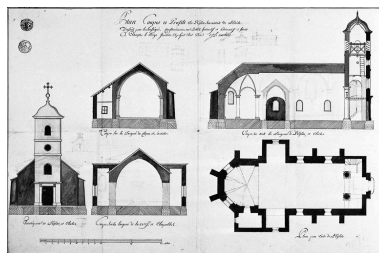
Liens web

- Voir le dossier initial numérisé : <https://patrimoine.bourgognefranche-comte.fr/gtrudov/IA00015779/index.htm>

Illustrations



Plan, coupe, façade
actuelle et façade projetée.
Phot. Yves Sancey, Autr. Perrard
IVR43_19833900773V



Plan, coupes et profils.
Phot. Yves Sancey, Phot. Nachon
IVR43_19833900772V



Vue de situation.
Phot. Yves Sancey
IVR43_19853900189X



Façade antérieure.
Phot. Yves Sancey
IVR43_19853900190V



Face droite.
Phot. Yves Sancey
IVR43_19853900191V



Chevet.
Phot. Yves Sancey
IVR43_19853900192V



Nef et chœur vus depuis l'entrée.

Phot. Yves Sancey
IVR43_19843900163V



Nef vue depuis le chœur.

Phot. Yves Sancey
IVR43_19843900164V



Une des verrières de la nef.

Phot. Jérôme Mongreville
IVR43_19893900859X

Dossiers liés

Dossiers de synthèse :

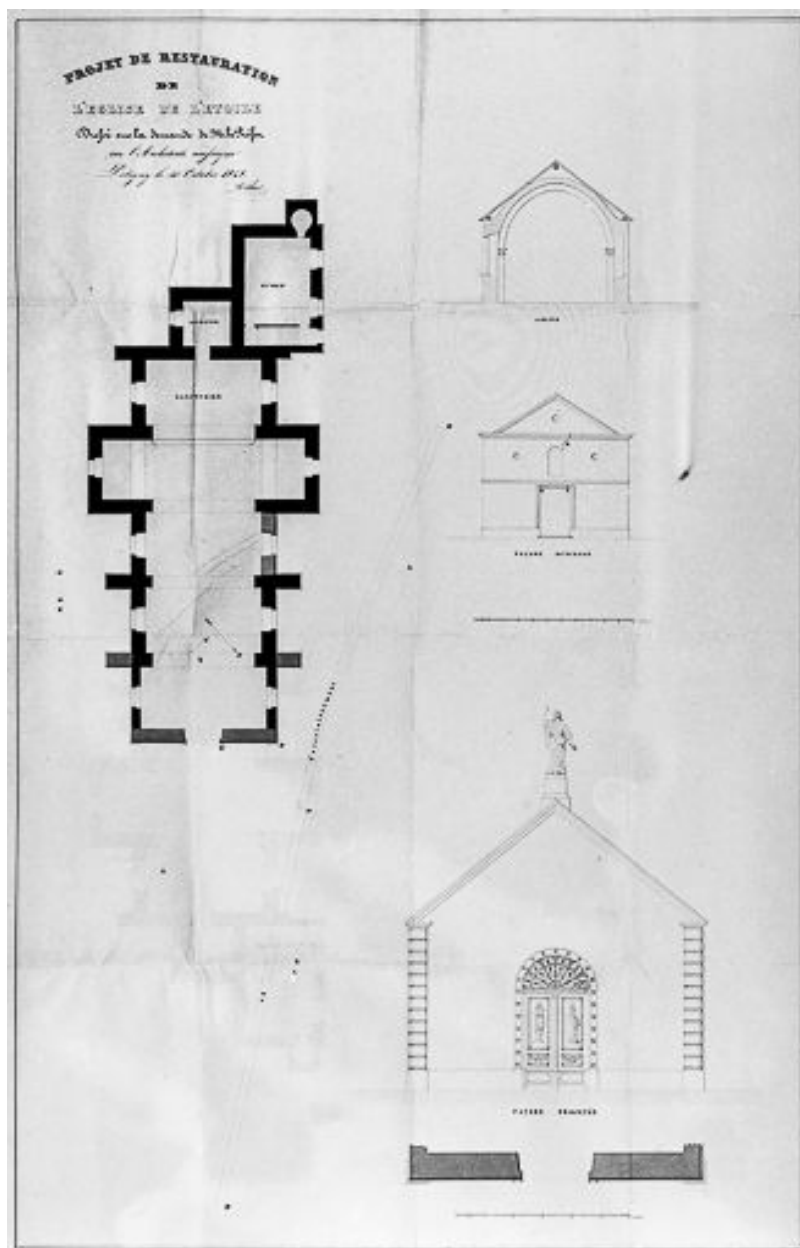
présentation de la commune de L'Étoile (IA39001070) Franche-Comté, Jura, L'Étoile

Oeuvre(s) contenue(s) :

Le mobilier de l'église paroissiale Saint-Corneille (IM39000247) Franche-Comté, Jura, L'Étoile
1er calice (IM39000242) Franche-Comté, Jura, L'Étoile
2 bénitiers (IM39000233) Franche-Comté, Jura, L'Étoile
2e calice (IM39000243) Franche-Comté, Jura, L'Étoile
2 stalles (IM39000234) Franche-Comté, Jura, L'Étoile
2 statues : saint Vincent de Paul (?) et saint Bruno (IM39000229) Franche-Comté, Jura, L'Étoile
6 chandeliers d'autel et croix d'autel (IM39000245) Franche-Comté, Jura, L'Étoile
autel, retable, tabernacle (ensemble du maître-autel) (IM39000227) Franche-Comté, Jura, L'Étoile
bas-relief : le Christ mort (IM39000230) Franche-Comté, Jura, L'Étoile
ciboire (IM39000244) Franche-Comté, Jura, L'Étoile
clôture de chœur (IM39000232) Franche-Comté, Jura, L'Étoile
ostensoir (IM39000246) Franche-Comté, Jura, L'Étoile
retable du maître-autel. (IM39000228) Franche-Comté, Jura, L'Étoile
statue : saint Christophe (IM39000235) Franche-Comté, Jura, L'Étoile
statue : saint Joseph (IM39000237) Franche-Comté, Jura, L'Étoile
statue : Vierge (IM39000236) Franche-Comté, Jura, L'Étoile
statuette : saint Corneille (IM39000238) Franche-Comté, Jura, L'Étoile
statuette-reliquaire : saint Corneille (IM39000240) Franche-Comté, Jura, L'Étoile
statuette-reliquaire : Vierge à l'Enfant (IM39000239) Franche-Comté, Jura, L'Étoile
tableau : le Sommeil de l'Enfant Jésus (IM39000241) Franche-Comté, Jura, L'Étoile
tableau d'autel : saint Corneille (IM39000231) Franche-Comté, Jura, L'Étoile

Auteur(s) du dossier : Bernard Pontefract

Copyright(s) : (c) Région Bourgogne-Franche-Comté, Inventaire du patrimoine



Plan, coupe, façade actuelle et façade projetée.

Référence du document reproduit :

- **Plan, coupe, façade actuelle et façade projetée.**

Plan, coupe, façade actuelle et façade projetée. Plan du 15 septembre 1842, par Perrard (architecte).
Archives départementales du Jura, Montmorot : 9 V3 146

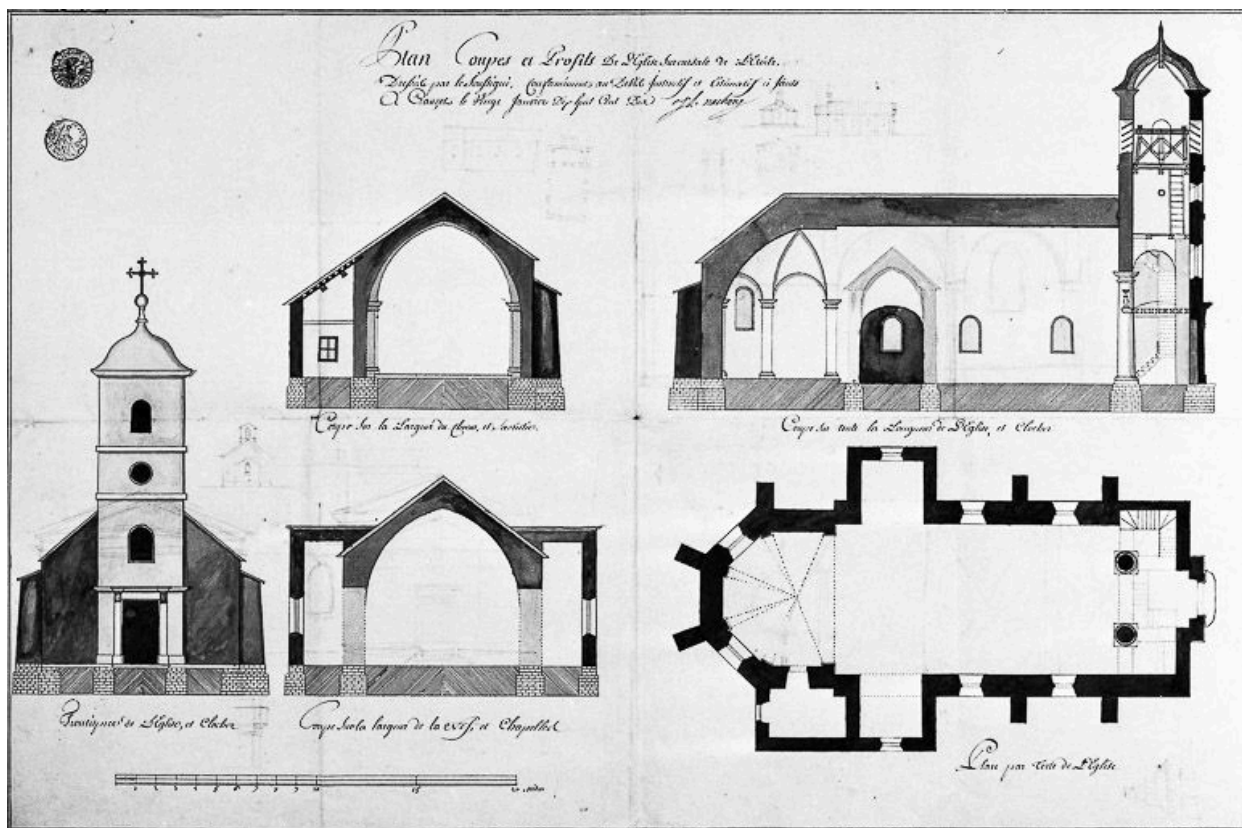
IVR43_19833900773V

Auteur de l'illustration : Yves Sancey

Auteur du document reproduit : Perrard

Date de prise de vue : 1983

(c) Région Bourgogne-Franche-Comté, Inventaire du patrimoine
reproduction soumise à autorisation du titulaire des droits d'exploitation



Plan, coupes et profils.

Référence du document reproduit :

- **Plan, coupes et profils.**

Plan, coupes et profils. Plan du 25 janvier 1810, par Nachon (architecte)
Archives départementales du Jura, Montmorot : 9 V3 146

IVR43_19833900772V

Auteur de l'illustration : Yves Sancey, Auteur de l'illustration : Nachon

Date de prise de vue : 1983

(c) Région Bourgogne-Franche-Comté, Inventaire du patrimoine
reproduction soumise à autorisation du titulaire des droits d'exploitation



Vue de situation.

IVR43_19853900189X

Auteur de l'illustration : Yves Sancey

Date de prise de vue : 1985

(c) Région Bourgogne-Franche-Comté, Inventaire du patrimoine
reproduction soumise à autorisation du titulaire des droits d'exploitation



Façade antérieure.

IVR43_19853900190V

Auteur de l'illustration : Yves Sancey

Date de prise de vue : 1985

(c) Région Bourgogne-Franche-Comté, Inventaire du patrimoine
reproduction soumise à autorisation du titulaire des droits d'exploitation



Face droite.

IVR43_19853900191V

Auteur de l'illustration : Yves Sancey

Date de prise de vue : 1985

(c) Région Bourgogne-Franche-Comté, Inventaire du patrimoine
reproduction soumise à autorisation du titulaire des droits d'exploitation



Chevet.

IVR43_19853900192V

Auteur de l'illustration : Yves Sancey

Date de prise de vue : 1985

(c) Région Bourgogne-Franche-Comté, Inventaire du patrimoine
reproduction soumise à autorisation du titulaire des droits d'exploitation



Nef et chœur vus depuis l'entrée.

IVR43_19843900163V

Auteur de l'illustration : Yves Sancey

Date de prise de vue : 1984

(c) Région Bourgogne-Franche-Comté, Inventaire du patrimoine
reproduction soumise à autorisation du titulaire des droits d'exploitation



Nef vue depuis le chœur.

IVR43_19843900164V

Auteur de l'illustration : Yves Sancey

Date de prise de vue : 1984

(c) Région Bourgogne-Franche-Comté, Inventaire du patrimoine
reproduction soumise à autorisation du titulaire des droits d'exploitation



Une des verrières de la nef.

IVR43_19893900859X

Auteur de l'illustration : Jérôme Mongreville

Date de prise de vue : 1989

(c) Région Bourgogne-Franche-Comté, Inventaire du patrimoine
reproduction soumise à autorisation du titulaire des droits d'exploitation