

Franche-Comté, Haute-Saône
Gy

L'urbanisme de la commune de Gy

Références du dossier

Numéro de dossier : IA70000506

Date de l'enquête initiale : 2013

Date(s) de rédaction : 2013

Cadre de l'étude : inventaire topographique

Auteur(s) du dossier : Sabrina Dalibard

Copyright(s) : (c) Région Bourgogne-Franche-Comté, Inventaire du patrimoine

Désignation

Dénomination : rue, place

Aires d'études : Gy

Localisations :

Franche-Comté, Haute-Saône

Gy

Présentation

En 1740, le réseau routier est modernisé sur ordre de l'Intendant de la province. Ainsi, la Grande Rue est-elle élargie et transformée pour permettre le passage de voitures de plus gros gabarit. A la même époque, la municipalité fait aménager la rue de la Champlitte dans laquelle de nouvelles constructions se sont développées grâce à la disparition des remparts.

Aujourd'hui, la ville est toujours composée de deux parties bien distinctes :

- la ville haute
- la ville basse

La partie haute était entourée d'une enceinte urbaine. Toutefois, suite au démantèlement des murailles par Louis XIV, les constructions se sont densifiées dans cette partie.

Par ailleurs, les noms des places ou des rues de la ville font souvent écho à un fait historique (rue du 10 septembre) ou renvoient régulièrement à une activité particulière (rue des Tanneries) ou encore à la topographie des lieux (rue du Grand Mont).

La ville se développe énormément entre 1800 et 1835 : amélioration de la circulation, de la salubrité publique... Vers 1838, la population avoisine d'ailleurs les 3000 habitants. Suite à l'établissement du cadastre de 1837, la municipalité a de nombreux projets : percement d'un passage au fond de la rue des Capucins, passage en voiture derrière l'église dans l'ancien cimetière, élargissement de la rue de la Butte... La morphologie de la ville a donc fortement évolué au cours de la première moitié du 19e siècle. Ainsi, le plan d'alignement de 1839 témoigne de nombreux élargissements de voies, de créations de nouvelles rues... De plus, la construction d'édicules ou de bâtiments tels que la grande fontaine ou encore l'hôtel de ville, l'arrivée du chemin de fer modifient profondément l'urbanisme de la ville à cette époque.

En 1880, des devis sont proposés pour la reconstruction de l'escalier menant au château pour un montant total de 3300 francs. Cet élément est alors vu comme un moyen de lier les deux parties de la ville et de permettre aux enfants de se rendre aux écoles.

Les places et les rues :

A partir du milieu du 17e siècle, la **place de la République** servait de lieu de garnison dans lequel des compagnies venaient prendre leurs quartiers d'hiver.

En 1724, des logements et écuries furent construits sur cette place par l'architecte bisontin Gressot. Au début du 19e siècle, ces écuries servaient d'abattoir, puis, elles furent rasées en 1811. La place et ses abords ont été profondément modifiés dans les années 1820-1830 à cause des travaux de la fontaine.

La rue du Pont (**rue du 10 septembre** actuelle) est l'une des quatre rues qui formaient le maillage de la ville basse. Elle devait son nom aux deux ponts qui enjambaient le bief près du moulin de l'étang. L'inauguration du chemin de fer en 1878 fait de cette rue une des principales artères de la commune.

La **rue du Grand Mont** reliait ville haute et ville basse. Au 19^e siècle, les maires sont obligés d'interdire les glissades dans cette rue l'hiver qui sont causes d'accident.

La **rue du Conroy** porte ce nom en référence au mot « conroy » signifiant rigole, car l'écoulement des eaux de la rue du Grand Mont vers la fontaine se faisait par cette ruelle.

Le **Prélot** est un terrain, situé hors de l'enceinte, sur lequel fut construit l'hôtel de ville. C'est là que bivouaquaient les troupes de passage aux 16^e et 17^e siècles.

En 1720, on y plante des tilleuls et en 1726, le lieu est aménagé en promenade publique avec jeux de quilles. Ceci est visible sur le cadastre napoléonien de 1837, levé avant la construction de l'hôtel de ville à cet emplacement.

Le Petit Prélot est peut-être l'emplacement d'un ancien boulevard protégeant l'entrée de la ville.

La **rue de Versailles** est créée dès 1766 et allait de la porte de Bucey au pont de pierre.

Le nom de la **rue des Terreaux** provient du nom que portaient les fossés de la porte vers Choyes jusqu'à la rigole près de la porte du Pont. Au bord des fossés, passait le chemin des Grappins, planté de chanvre et de vigne.

Références documentaires

Documents d'archive

- **282 E dépôt 458. Archives communales déposées.**
Archives communales déposées. Escalier menant au château, maison de police, maison forestière, éclairage public, fours.
Archives départementales de la Haute-Saône, Vesoul : 282 E dépôt 458
- **3 O 291. Bâtiments communaux**
Bâtiments communaux. Lavoirs, fontaines.
Archives départementales de la Haute-Saône, Vesoul : 3 O 291

Documents figurés

- **Cadastre napoléonien, Gy, 1837.**
Cadastre napoléonien, Gy. Tableau d'assemblage et feuilles de sections. 1837, papier.
Archives départementales de la Haute-Saône, Vesoul : 3P2628
- **11FI282/21. Gy : place de la République et le vieux château. 20^e siècle.**
Gy : place de la République et le vieux château. Carte postale, 20^e siècle, papier, 9 cm x 14 cm.
Archives départementales de la Haute-Saône, Vesoul : 11FI282/21

Bibliographie

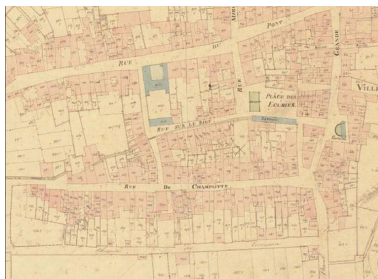
- **Beneux, P. L'évolution de l'agriculture et de la société rurale dans le canton de Gy (Haute-Saône), 1969.**
Beneux, P. *L'évolution de l'agriculture et de la société rurale dans le canton de Gy (Haute-Saône)*. Besançon, Faculté de Lettres, 1969.
- **Bertrand, J. P. Étude démographique et sociale de Gy au XVIII^e siècle, 1975.**
Bertrand, J. P. *Étude démographique et sociale de Gy au XVIII^e siècle*. Besançon, Faculté de Lettres, 1975, 163 p.
- **Claerr, Christiane. Canton de Gy. Haute-Saône. 1986.**
Claerr, Christiane. *Canton de Gy. Haute-Saône*. Besançon, Association pour la promotion et le développement de l'inventaire comtois, Association pour la sauvegarde et la mise en valeur du patrimoine, 1986, 48 p. (Images du patrimoine ; 24).
- **Dodane, L. J. Gy et son château, 1966**
Dodane, L. J. *Gy et son château*, 1966, 95 p.

- **Marey, S. Action pour la sauvegarde d'une commune rurale. Étude de cas : Gy, 1976.**
Marey, S. , *Action pour la sauvegarde d'une commune rurale. Étude de cas : Gy*. Strasbourg, École d'architecture, 1976, 70 p.
- **Sidler, Jean-Claude. Gy. Au fil des rues, au fil du temps, 2002.**
Sidler, Jean-Claude. *Gy. Au fil des rues, au fil du temps*. Besançon, 2002
Archives départementales de la Haute-Saône, Vesoul : 3131/13

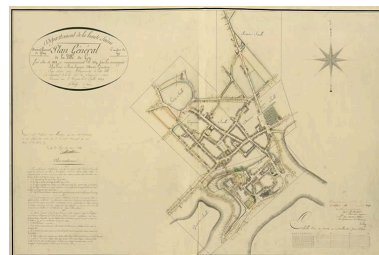
Illustrations



La ville haute sur le cadastre de 1837
IVR43_20137000883NUC2A



La ville basse sur le cadastre
de 1837 (feuille de section F2)
IVR43_20137000790NUC2A



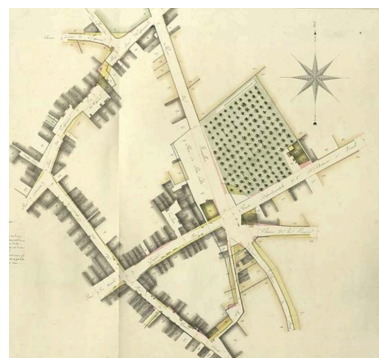
Plan d'alignement de
1839, vue générale
IVR43_20137000879NUC2A



La ville haute sur le plan
d'alignement de 1839
IVR43_20137000882NUC2A




La ville basse sur le plan
d'alignement de 1839
IVR43_20137000881NUC2A



Plan d'alignement de 1839, ville basse
IVR43_20137000787NUC2A



La place de la République sur
une carte postale ancienne
IVR43_20137000772NUC2A



Escalier menant de la
Grande Rue au château
Phot. Jérôme Mongreville
IVR43_20137000252NUCA



Escalier menant de la
Grande Rue au château
Phot. Jérôme Mongreville
IVR43_20137000254NUCA



La Grande Rue
Phot. Jérôme Mongreville
IVR43_20137000197NUCA



La rue du Bourg
Phot. Jérôme Mongreville
IVR43_20137000210NUCA



Vue sur la ville basse
Phot. Jérôme Mongreville
IVR43_20137000220NUCA



Rue de Versailles et ville haute
Phot. Jérôme Mongreville
IVR43_20137000453NUCA



L'hôtel de ville
Phot. Jérôme Mongreville
IVR43_20137000278NUCA

Dossiers liés

Dossier(s) de synthèse :

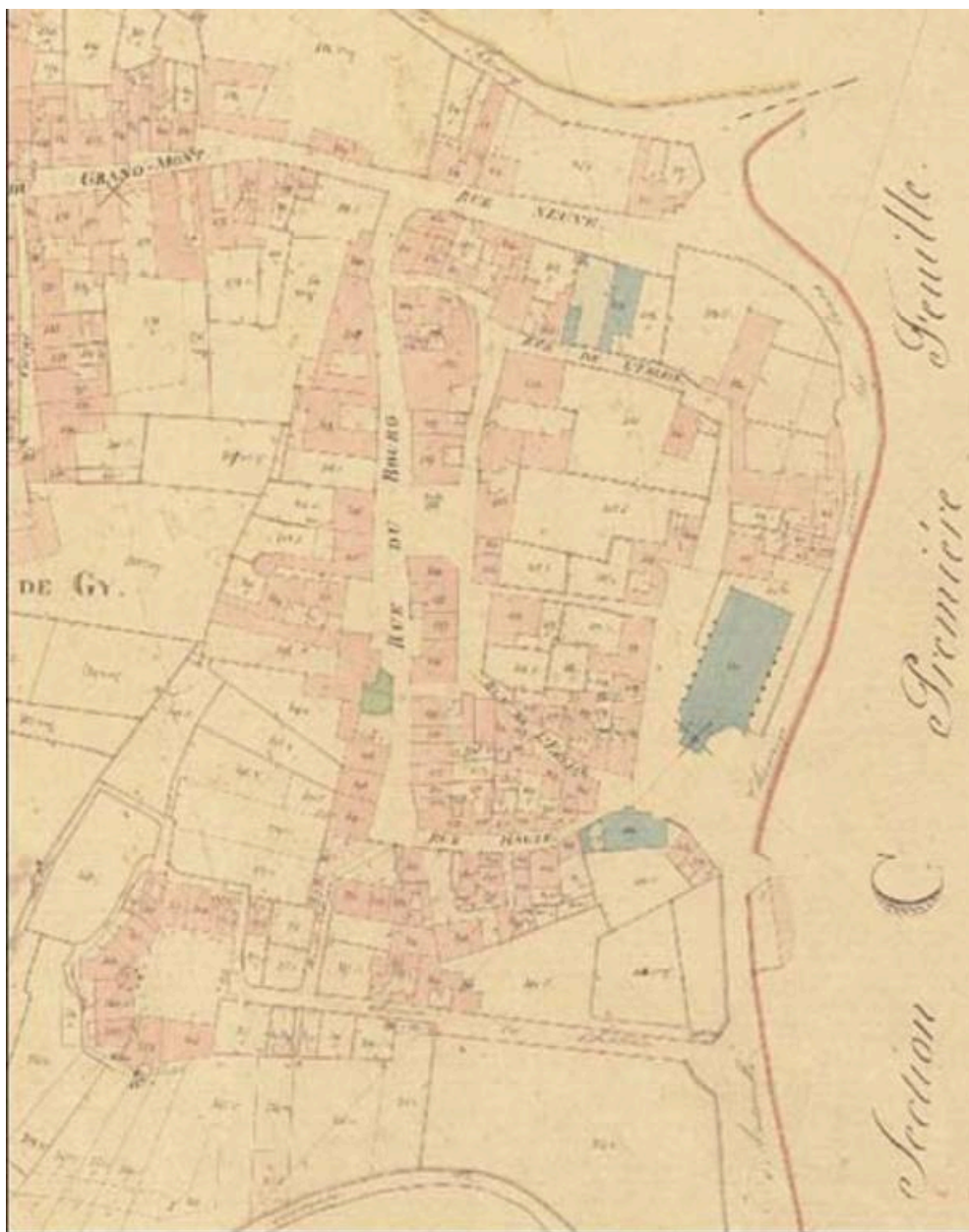
Présentation de la commune de Gy (IA70000410) Franche-Comté, Haute-Saône, Gy

Édifices repérés et/ou étudiés :

Grande Rue (IA70000513) Franche-Comté, Haute-Saône, Gy, , Grande Rue
L'enceinte urbaine de Gy (IA00016243) Franche-Comté, Haute-Saône, Gy
Rue du Bourg (IA70000523) Franche-Comté, Haute-Saône, Gy, , Rue du Bourg
Ville (IA70000504) Franche-Comté, Haute-Saône, Gy

Auteur(s) du dossier : Sabrina Dalibard

Copyright(s) : (c) Région Bourgogne-Franche-Comté, Inventaire du patrimoine



La ville haute sur le cadastre de 1837

Référence du document reproduit :

- **Cadastre napoléonien, Gy, 1837.**
Cadastre napoléonien, Gy. Tableau d'assemblage et feuilles de sections. 1837, papier.
Archives départementales de la Haute-Saône, Vesoul : 3P2628

IVR43_20137000883NUC2A

(c) Archives départementales de la Haute-Saône
reproduction soumise à autorisation du titulaire des droits d'exploitation



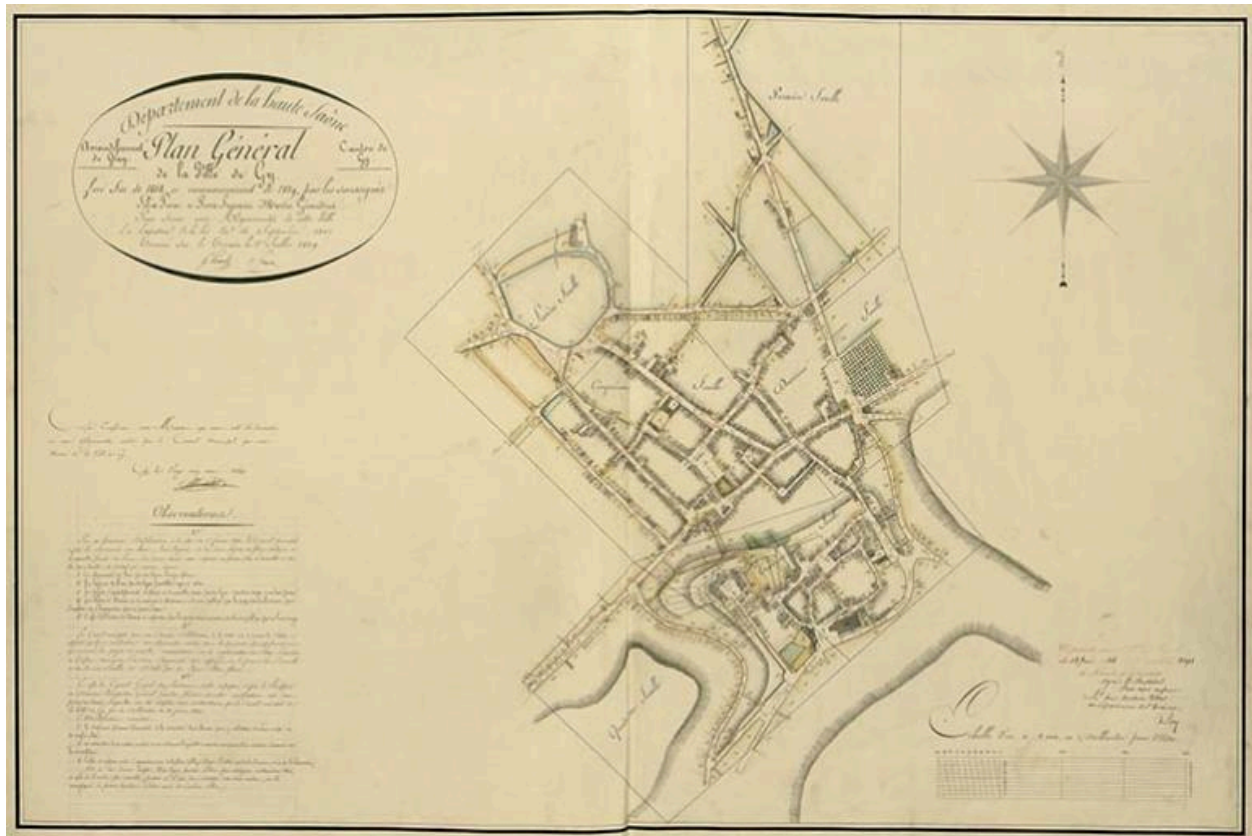
La ville basse sur le cadastre de 1837 (feuille de section F2)

Référence du document reproduit :

- **Cadastre napoléonien, Gy, 1837.**
Cadastre napoléonien, Gy. Tableau d'assemblage et feuilles de sections. 1837, papier.
Archives départementales de la Haute-Saône, Vesoul : 3P2628

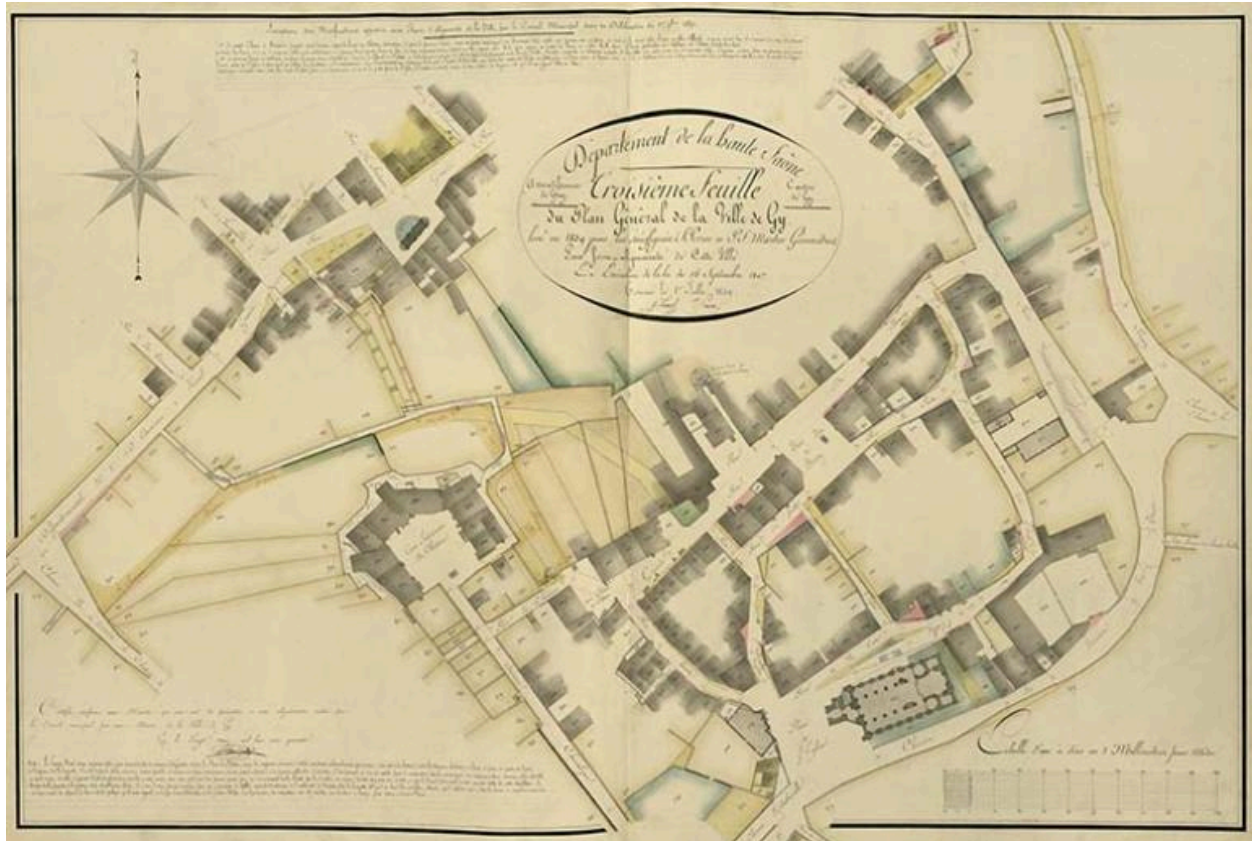
IVR43_20137000790NUC2A

(c) Archives départementales de la Haute-Saône
reproduction soumise à autorisation du titulaire des droits d'exploitation



Plan d'alignement de 1839, vue générale

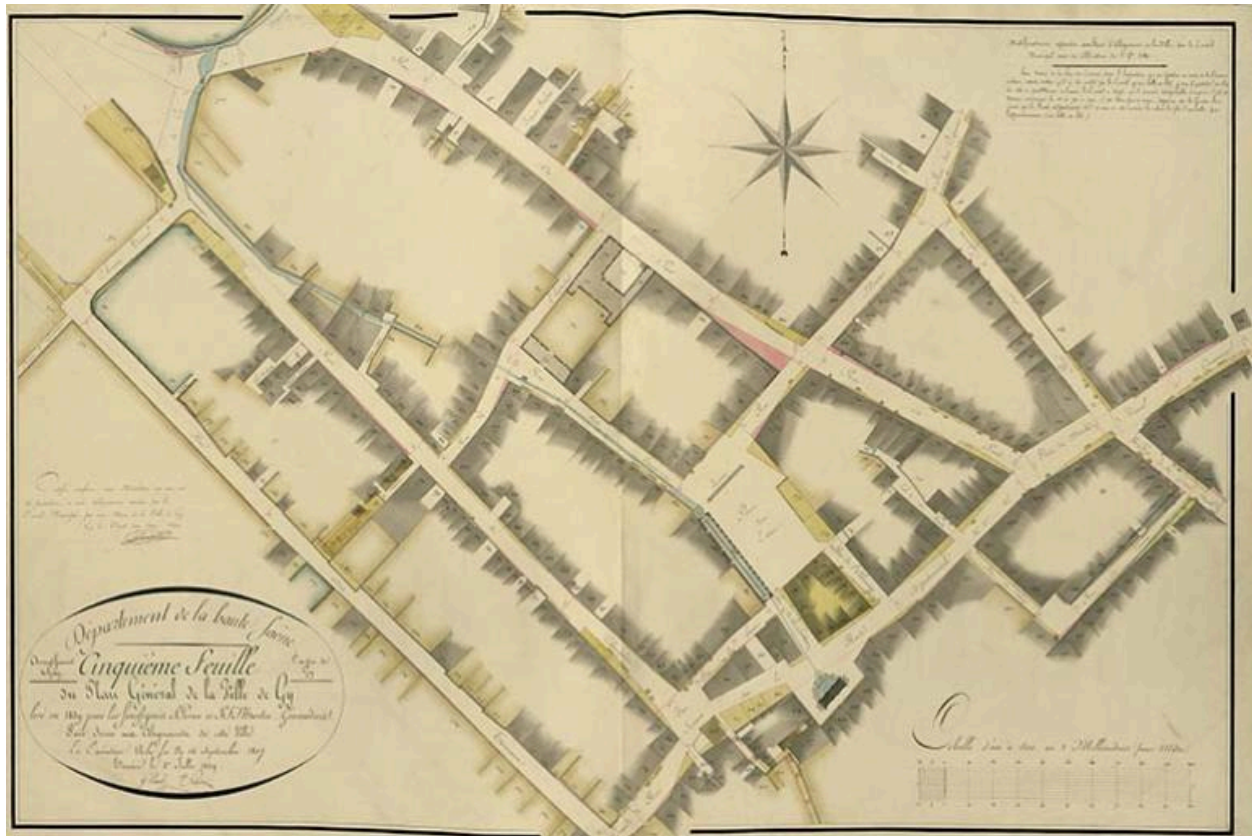
IVR43_20137000879NUC2A
(c) Archives départementales de la Haute-Saône
reproduction soumise à autorisation du titulaire des droits d'exploitation



La ville haute sur le plan d'alignement de 1839

IVR43_20137000882NUC2A

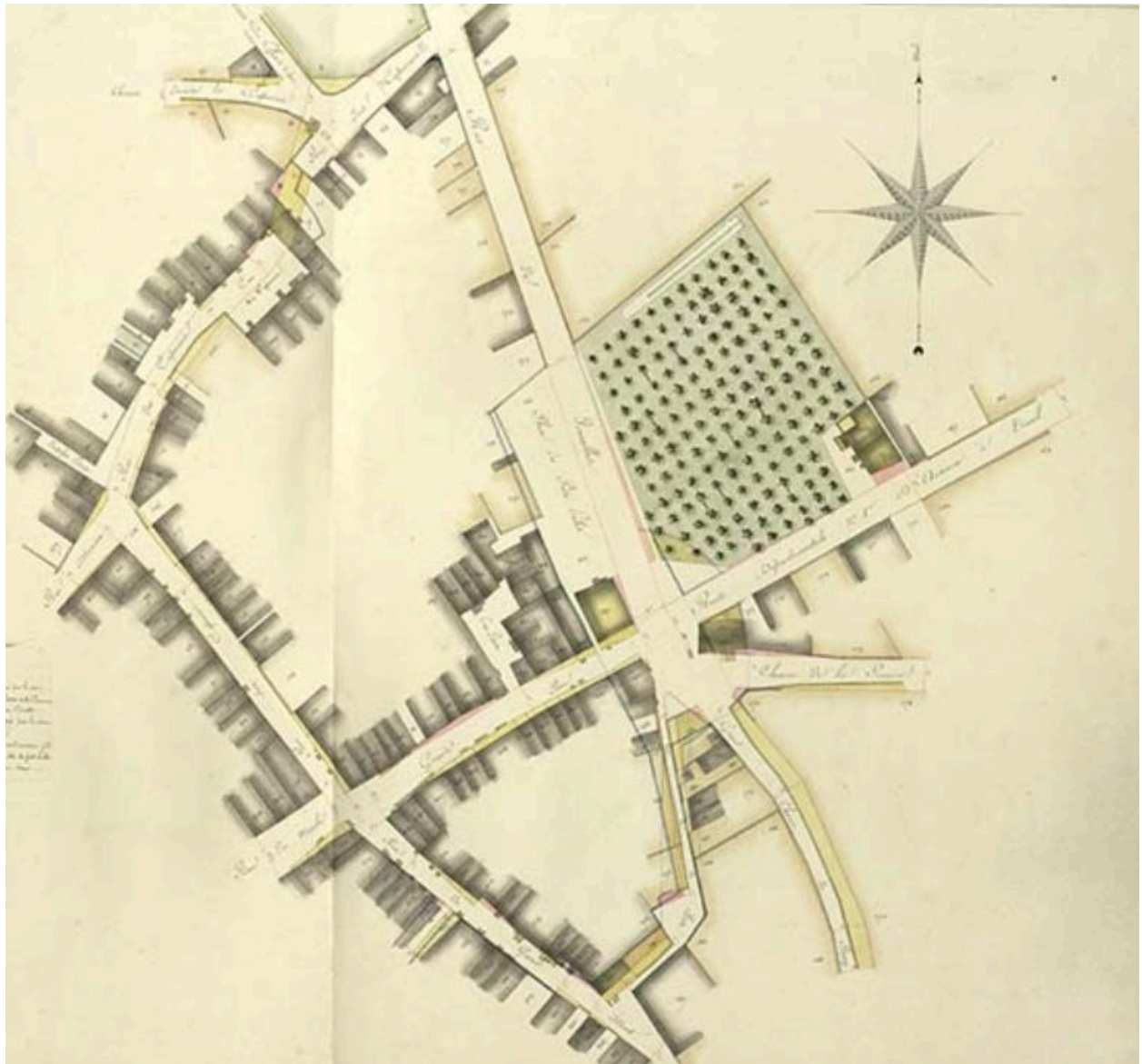
(c) Archives départementales de la Haute-Saône
reproduction soumise à autorisation du titulaire des droits d'exploitation



La ville basse sur le plan d'alignement de 1839

IVR43_20137000881NUC2A

(c) Archives départementales de la Haute-Saône
reproduction soumise à autorisation du titulaire des droits d'exploitation



Plan d'alignement de 1839, ville basse

IVR43_20137000787NUC2A

(c) Archives départementales de la Haute-Saône
reproduction soumise à autorisation du titulaire des droits d'exploitation



La place de la République sur une carte postale ancienne

Référence du document reproduit :

- **11FI282/21. Gy : place de la République et le vieux château. 20e siècle.**
Gy : place de la République et le vieux château. Carte postale, 20e siècle, papier, 9 cm x 14 cm.
Archives départementales de la Haute-Saône, Vesoul : 11FI282/21

IVR43_20137000772NUC2A

(c) Archives départementales de la Haute-Saône
reproduction soumise à autorisation du titulaire des droits d'exploitation



Escalier menant de la Grande Rue au château

IVR43_20137000252NUCA

Auteur de l'illustration : Jérôme Mongreville

(c) Région Bourgogne-Franche-Comté, Inventaire du patrimoine
reproduction soumise à autorisation du titulaire des droits d'exploitation



Escalier menant de la Grande Rue au château

IVR43_20137000254NUCA

Auteur de l'illustration : Jérôme Mongreville

(c) Région Bourgogne-Franche-Comté, Inventaire du patrimoine
reproduction soumise à autorisation du titulaire des droits d'exploitation



La Grande Rue

IVR43_20137000197NUCA

Auteur de l'illustration : Jérôme Mongreville

(c) Région Bourgogne-Franche-Comté, Inventaire du patrimoine
reproduction soumise à autorisation du titulaire des droits d'exploitation



La rue du Bourg

IVR43_20137000210NUCA

Auteur de l'illustration : Jérôme Mongreville

(c) Région Bourgogne-Franche-Comté, Inventaire du patrimoine
reproduction soumise à autorisation du titulaire des droits d'exploitation



Vue sur la ville basse

IVR43_20137000220NUCA

Auteur de l'illustration : Jérôme Mongreville

(c) Région Bourgogne-Franche-Comté, Inventaire du patrimoine
reproduction soumise à autorisation du titulaire des droits d'exploitation



Rue de Versailles et ville haute

IVR43_20137000453NUCA

Auteur de l'illustration : Jérôme Mongreville

Date de prise de vue : 2013

(c) Région Bourgogne-Franche-Comté, Inventaire du patrimoine
reproduction soumise à autorisation du titulaire des droits d'exploitation



L'hôtel de ville

IVR43_20137000278NUCA

Auteur de l'illustration : Jérôme Mongreville

(c) Région Bourgogne-Franche-Comté, Inventaire du patrimoine
reproduction soumise à autorisation du titulaire des droits d'exploitation